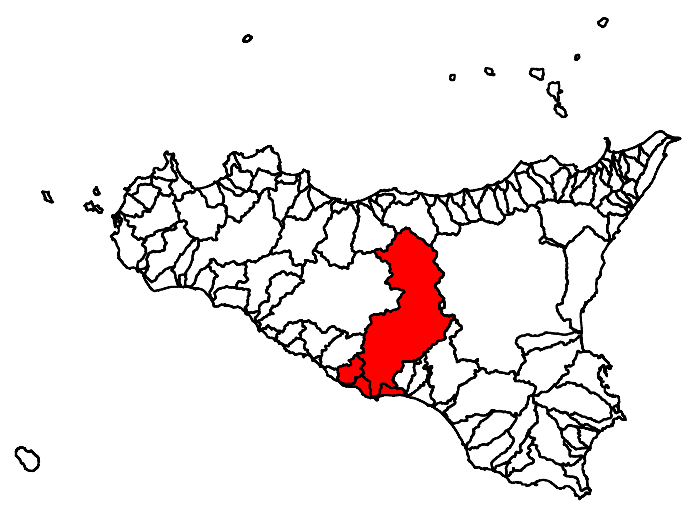


**Aggiornamento del Piano Stralcio di Bacino
per l'Assetto Idrogeologico (P.A.I.)**
(Art. 68 commi 4bis e 4 ter del D.Lgs. 3 Aprile 2006, n. 152 e ss. mm. ii.)

Conferenza Operativa del 27/09/2023
(Art.3, comma 3 L.R. n. 8 del 08/05/2018)
Delibera n. 156 del 03/10/2023

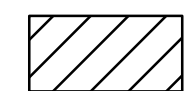
GEOMORFOLOGIA



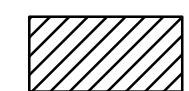
COMUNE DI LICATA
CTR N. 643010 - SCALA 1:10.000
CARTA DELLA PERICOLOSITA'

LEGENDA

LIVELLI DI PERICOLOSITA'



P0 bassc



P1 moderato



P2 medic



P3 elevato




P4 molto elevato



Sito di attenzione; fascia di rispetto per probabile evoluzione del dissesto



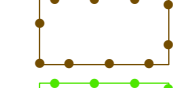
Aree interessate dagli interventi di mitigazione di rischio



Limite di pericolosità e/o fascia di rispetto coperta da area a pericolosità maggiore



Limite bacino idrografico



Limite area territoriale

