

D.D.S. n. 265 del 26.2.2024

Cod. Dip.to: RG 1722

REPUBBLICA ITALIANA



REGIONE SICILIANA

ASSESSORATO REGIONALE DELL'ENERGIA E DEI SERVIZI DI PUBBLICA UTILITÀ

DIPARTIMENTO REGIONALE DELL'ACQUA E DEI RIFIUTI

SERVIZIO 2

“CONCESSIONI IDRICHE”

Preso d'atto Decreto di concessione Dipartimento delle Infrastrutture, della Mobilità e dei Trasporti

ACCERTAMENTO SOMME IN ENTRATA SUL CAPITOLO 2602 CAPO 16

- VISTO** lo Statuto della Regione Siciliana, approvato con D. Lgs. 15/05/1946 n. 455 convertito con legge Costituzionale 26/02/1948 n. 2;
- VISTO** il Decreto del Presidente della Repubblica 30/07/1950 n. 878 (*Norme di attuazione dello Statuto della Regione Siciliana in materia di opere pubbliche*) e successive modifiche ed integrazioni;
- VISTE** le norme legislative e regolamentari sull'amministrazione del patrimonio e la contabilità generale dello Stato;
- VISTO** il D.P. Reg. 28 febbraio 1979, n. 70 che approva il Testo Unico delle leggi sull'ordinamento del Governo e dell'Amministrazione della Regione siciliana;
- VISTO** il Regio Decreto 11/12/1933 n. 1775 (*Testo unico sulle disposizioni di legge sulle acque e impianti elettrici*) e successive modifiche e integrazioni nonché il Regio Decreto 14/08/1920 n. 1285 (*Approvazione del regolamento per le derivazioni e utilizzazioni di acque pubbliche*);
- VISTO** il Regio decreto 23 maggio 1924, n. 827 - Regolamento per l'amministrazione del patrimonio e per la contabilità generale dello Stato;
- VISTA** la Legge Regionale 8 luglio 1977, n. 47 (*Norme in materia di Bilancio e Contabilità della Regione siciliana*) e successive modifiche ed integrazioni;
- VISTO** il D.Lgs 23/06/2011, n. 118 recante “Disposizioni in materia di armonizzazione dei sistemi contabili e degli schemi di bilancio delle regioni, degli Enti Locali e dei loro organismi, a norma degli artt. 1 e 2 della L. 05/05/2009 n. 42”;
- VISTO** il D.Lgs. 27 dicembre 2019, n. 158, recante “Norme di attuazione dello statuto speciale della Regione siciliana in materia di armonizzazione dei sistemi contabili, dei conti giudiziali e dei controlli.”;
- VISTO** l'art. 11 della Legge Regionale 13/01/2015 n. 3 che, al fine di garantire i processi di armonizzazione dei sistemi contabili e degli schemi di bilancio, dispone che a decorrere dal 1° gennaio 2015 la Regione siciliana applica le disposizioni del D.Lgs. 23/06/2011, n. 118 e ss.mm.ii., secondo quanto previsto dall'articolo medesimo;
- VISTA** la legge regionale 18 aprile 1981, n. 67 e visto l'articolo 6 della Legge Regionale 24/08/1993 n. 24 (*Riscossione dei tributi e di altre entrate e norme relative alle tasse sulle concessioni governative regionali*), di recepimento del Decreto Legislativo 22/06/1991 n. 230;

- VISTA** la Legge Regionale 16/12/2008 n. 19 (*Norme per la riorganizzazione dei dipartimenti regionali. Ordinamento del Governo e dell'Amministrazione della Regione*) e successive modifiche e integrazioni;
- VISTO** il Regolamento di attuazione del Titolo II della Legge Regionale 16/12/2008 n. 19 emanato con Decreto del Presidente della Regione Siciliana il 5 aprile 2022, n. 9;
- VISTA** la Legge Regionale 16 gennaio 2024, n. 1 “*Legge di stabilità regionale 2024-2026*”;
- VISTA** la Legge Regionale 16 gennaio 2024, n. 2 “*Bilancio di previsione della Regione Siciliana per il triennio 2024-2026*”;
- VISTA** la Deliberazione n. 15 del 22 gennaio 2024 della Giunta regionale, recante “*Bilancio di previsione della Regione Siciliana 2024/2026. Decreto legislativo 23 giugno 2011, n. 118, e successive modifiche ed integrazioni, Allegato 4/1 – 9.2. Approvazione del Documento tecnico di accompagnamento, Bilancio finanziario gestionale, Perimetro sanitario e Piano degli indicatori*”;
- VISTO** l’art. 7 della legge regionale 15 maggio 2000, n. 10;
- VISTO** il D.P.Reg. n. 4345 del 16/10/2023, con il quale, in esecuzione della Deliberazione di Giunta Regionale di Governo n. 393 del 11/10/2023, è stato conferito all’ing. Calogero Giuseppe Burgio l’incarico di Dirigente Generale *ad interim* del Dipartimento Regionale dell’Acqua e dei Rifiuti;
- VISTO** il Decreto del Dirigente delegato del Dipartimento Regionale dell’Acqua e dei Rifiuti n. 1249 del 12/10/2023, con il quale è stato conferito alla dott.ssa Francesca Spedale l’incarico dirigenziale di livello non generale del Servizio S.02 “*Concessioni Idriche*”;
- VISTO** il D.D.G. n. 1469 del 21/11/2023 con il quale il Dirigente Generale *ad interim* del Dipartimento dell’Acqua e dei Rifiuti, ai sensi dell’art. 8, comma 1, lettera c), della l.r. n. 10/2000, ha conferito all’Avv. Francesca Spedale la delega ad adottare tutti gli atti procedurali, nonché i relativi provvedimenti finali ex art. 7 lett. e) ed f) rientranti nella competenza della relativa struttura;
- VISTO** l’art. 68, comma 5, della Legge Regionale n. 21 del 12/08/2014 recante “*Norme in materia di trasparenza e di pubblicità dell’attività amministrativa*”;
- VISTO** il Decreto del Dirigente Generale del Dipartimento Regionale dell’Acqua e dei Rifiuti n. 1660 del 12/12/2023 con il quale sono stati aggiornati i “*Canoni demaniali unitari relativi all’uso di acqua pubblica e relativi importi minimi per ciascuna tipologia d’uso*” per l’anno 2024;
- VISTO** il Decreto del Dipartimento Regionale delle Infrastrutture, della Mobilità e dei Trasporti n. 2883 del 23/10/2012 con il quale è stato concesso alla ditta Sammatrice Giovanni di derivare dai pozzi siti in c.da “*Piano dell’Acqua-Gucciardo*”, ff.mm. 7-12 partt. 8-305, nel comune di Chiaramonte Gulfi, in misura non superiore a l/s 0,60 per complessivi mc. 12.442 annui, per uso irriguo, con validità fino al 2052;
- CONSIDERATO** che non risultano al Sistema Informativo (SCORE) contabilizzati gli accertamenti relativi agli esercizi finanziari che vanno dall’anno in corso al 2052;
- RITENUTO** necessario procedere all’accertamento delle entrate derivanti dal citato Decreto di concessione per il periodo dall’anno in corso fino al 2052;
- CONSIDERATO** che, in forza di quanto disposto dal citato Decreto del Dirigente Generale del Dipartimento Regionale dell’Acqua e dei Rifiuti n. 1660 del 12/12/2023, per i prelievi autorizzati con il Decreto di concessione sopra riportato, il canone demaniale per l’anno 2024 risulta pari a €14,13;

D E C R E T A

Art. 1

In ossequio al Decreto del Dipartimento Regionale delle Infrastrutture, della Mobilità e dei Trasporti n. 2883 del 23/10/2012 con il quale è stato concesso alla ditta Sammatrice Giovanni nato a Ragusa il 02/05/1962 (C.F.: SMM GNN 62E02 H163C), residente a Chiaramonte Gulfi in c.da Cicimia n. 13, di derivare dai pozzi siti in c.da "Piano dell'Acqua-Gucciardo", ff.mm. 7-12 partt. 8-305, nel comune di Chiaramonte Gulfi, in misura non superiore a l/s 0,60 per complessivi mc. 12.442 annui, per uso irriguo, con validità fino al 2052, per l'esercizio finanziario 2024, per il capitolo 2602 capo 16 (3.01.03.01.003) si determina l'aggiornamento del canone per il 2024 pari a € 14,13.

Art. 2

Con il presente Decreto è accertato sul capitolo 2602 capo 16 (3010301003) per l'esercizio finanziario 2024 l'importo annuo pari a € 14,13 e fino al 2052 per complessivi € 409,77 da corrispondere in canoni annuali anticipati, i cui importi annui saranno via via adeguati da questo Dipartimento ai sensi delle vigenti normative.

Art. 3

Il presente decreto sarà pubblicato sul sito istituzionale del Dipartimento Regionale dell'Acqua e dei Rifiuti, in ossequio all'art. 68 della L.R. 12 Agosto 2014, n. 21 e come modificato dall'art. 98, comma 6, della L.R. 7 maggio 2015, n. 9.

Art. 4

Il presente atto sarà trasmesso alla competente Ragioneria Centrale per la registrazione ai sensi dell'articolo 9 della legge regionale del 15 aprile 2021 n. 9.

Palermo, li

Il Funzionario Direttivo
(*dott.ssa Daniela Russo*)

Il Dirigente del Servizio
(*Avv. Francesca Spedale*)

ML
X 124
V
D.D.S. n. 2883



Unione Europea
REPUBBLICA ITALIANA
Regione Siciliana

Assessorato delle Infrastrutture e della Mobilità
Dipartimento delle Infrastrutture e della Mobilità
e dei Trasporti
Servizio 12°

Risorse Idriche e Reame delle Acque

RG 1722

Il Dirigente del Servizio

- Visto lo Statuto della R. S. approvato con D.Lgvo. 15.5.46 n. 455 convertito con legge Costituzionale 26.2.48 n. 2;
- Visto il D.P.R. 30.7.50 n. 878 relativo alle norme di attuazione dello statuto della R. S. in materia di OO.PP. e successive modifiche ed integrazioni;
- Visto il T.U. delle leggi sulle acque e sugli impianti elettrici approvato con R.D. 11.12.1933 n. 1775 e s.m.i., nonché il Regolamento 14.8.1920 n. 1285;
- Vista la L. R. 18.4.1981 N. 67;
- Visto il decreto legislativo 12.7.1993 n. 275 recepito con L. R. 15.3.94 N. 5;
- Vista la legge 5.1.1994 n. 36 e s.m.i.;
- Vista la L.R. 7.03.97 n. 6 art. 8;
- Visto il D.P.R. 18.2.99 N. 238;
- Vista la L. R. 27.4.99 N. 10;
- Visto il D.lgs n. 152 del 11.05.1999 e s.m.i.;
- Vista la L. R. 15.5.2000 n. 10;
- Vista la L. R. 16.04.03 n. 4 art. 15;
- Visto il D.P.R. 2.07.04 n. 184 art. 15, comma 1, lettera b);
- Vista la L.R. 28.12.2004 n.17 e s.m.i. ;
- Visto il D.lgs 03.04.06 n. 152 art. 96 e seguenti;
- Vista la L.R: 16.12.2008 n. 19;
- Visto il D.P.R. 05.12.2009 n.12
- Visto il D.D.G. n. 1655/SD del 13/07/2010 di preposizione di incarico dirigenziale ai sensi della l.r. 10/2000;
- Viste le istanze, assunte all'Ufficio del Genio Civile di Ragusa il 03/08/2000 prot. n. 19502 e il 16/03/2007 prot. n.5874, corredata di progetto a firma del Geom. Salvatore con la quale la ditta **Sammatrice Giovanni** nato a Ragusa il 02/05/1962, C.F. SMM GNN 62E02 H163C, e residente a Chiaramonte Gulfi in c/da Cicimia n. 13 in proprio ha chiesto la concessione, ai sensi dell'art. 4 del T.U. n. 1775/33, di derivare 3,00 l/s di acqua dai pozzi ubicati in c/da "Piano dell'Acqua - Gucciardo", nella p.lla n. 8 del foglio di mappa n. 7 e nella p.lla n. 305 del foglio di mappa n. 12 del Comune di Chiaramonte Gulfi, per irrigare Ha 05.07.55 di terreno proprio impiantato a vigneto e uliveto le particelle da irrigare sono: 8 - 10 - 27 - 29 del foglio di mappa n. 7 e 305 del foglio di mappa n. 12;
- Visto il parere reso da questo Assessorato con nota n. 50017 del 19/07/2007, ai sensi dell'art. 3 del D. Lgs.vo 12/07/1993 n. 275, in ottemperanza alle direttive impartite alla Segreteria Generale della Presidenza della Regione Siciliana con circolare n. 1486 Gr I del 12.05.94;

RAGIONERIA CENTRALE LL.PP.

VISTO E PRENOTATO IN ENTRATA AL N° 111
SUL CAP. 2602 L'INTROITO
COMPLESSIVO DI € 464,40 DI CUI
ES. FIN. 2012 e 11,61
e € 452,79 SUI CORRISPON-
DENTI CAPITOLI ESERCIZI FUTURI
DALL'ES. FIN. 2013 ALL'ES. FIN. 2051
PALERMO, LI 07 NOV. 2012
IL DIRETTORE DELLA RAGIONERIA CENTRALE

[Signature]

- Vista la nota n. 9486 del 26/08/2009 con la quale il Consorzio di Bonifica n. 8 di Ragusa ha comunicato che la zona in questione non ricade in strutture consortili;
- Vista la relazione d'istruttoria n.8524 del 27/04/2010 con la quale l'Ufficio del Genio Civile di Ragusa, preso atto che non furono presentate opposizioni, né domande concorrenti ed avuto riguardo delle condizioni locali, delle utenze preesistenti e della specie di derivazione richiesta, esprime il parere di concedere alla ditta **Sammatrice Giovanni** di derivare, dai pozzi ubicati in c/da "Piano dell'Acqua - Gucciardo", nella p.lla n. 8 del foglio di mappa n. 7 e nella p.lla n. 305 del foglio di mappa n. 12 del Comune di Chiaramonte Gulfi, moduli 0,0060 pari a l/s 0,60 di acqua per complessivi m³ 12.442 annui, da prelevare per un periodo di 240 giorni di ogni anno, per irrigare Ha 05.07.55 di terreno proprio impiantato a vigneto e uliveto, le particelle da irrigare sono: 8 - 10 - 27 - 29 del foglio di mappa n. 7 e 305 del foglio di mappa n. 12;
- Considerato che può condividersi il parere espresso dall'Ufficio del Genio Civile di Ragusa con la relazione istruttoria suddetta pertanto, può concedersi alla ditta **Sammatrice Giovanni** di derivare, dai pozzi ubicati in c/da "Piano dell'Acqua - Gucciardo", nella p.lla n. 8 del foglio di mappa n. 7 e nella p.lla n. 305 del foglio di mappa n. 12 del Comune di Chiaramonte Gulfi, moduli 0,0060 pari a l/s 0,60 di acqua per complessivi m³ 12.442 annui, da prelevare per un periodo di 240 giorni di ogni anno, per irrigare Ha 05.07.55 di terreno proprio impiantato a vigneto e uliveto, le particelle da irrigare sono: 8 - 10 - 27 - 29 del foglio di mappa n. 7 e 305 del foglio di mappa n. 12;
- Considerato che per la domanda in esame non vi è incompatibilità con i nuovi vincoli delle risorse utilizzate per gli usi idropotabili e destinate al P.R.G.A. approvati con D.A. n. 130 del 26.05.06, pubblicato nella GURS n. 26 del 29/06/2012;
- Visto il disciplinare n. 50802 del 12/05/2011 contenente gli obblighi e le condizioni cui deve essere vincolata la concessione, sottoscritto in pari data presso l'Ufficio del Genio Civile di Ragusa dalla ditta **Sammatrice Giovanni** che deve intendersi modificato all'art. 9 per quanto riguarda il pagamento del canone annuo di € 11,44, che per effetto del tasso di inflazione programmato per l'anno 2012 pari all'1,5%, il corrispettivo canone annuo risulta rideterminato in € 11,61 salvo modifiche e integrazioni;
- Vista la comunicazione prot. n° 20512 del 18/06/2012 con la quale la Prefettura di Ragusa attesta che nei confronti del Sig. **Sammatrice Giovanni** non sussistono cause di divieto, sospensione o decadenza previste dall'art. 67 del D.lgs n° 159 del 06/09/2011;
- Ritenuto di assentire alla ditta **Sammatrice Giovanni** la concessione di che trattasi, ai sensi dell'art. 4 del T.U. n. 1775/33 e s.m.i.;

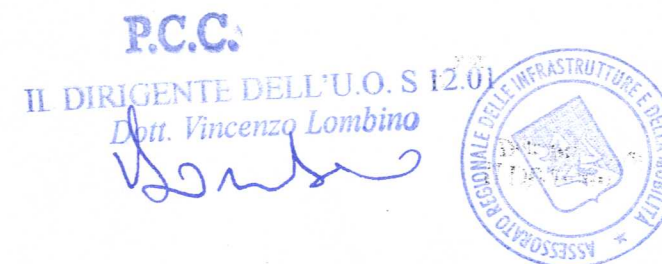
DECRETA

- Art. 1) Entro i limiti della disponibilità idrica, salvi i diritti dei terzi, è concesso, ai sensi dell'art. 4 del T.U. n. 1775/33 e s.m.i., alla ditta **Sammatrice Giovanni** nato a Ragusa il 02/05/1962, C.F. SMM GNN 62E02 H163C, e residente a Chiaramonte Gulfi in c/da Cicimia n. 13, di derivare, dai pozzi ubicati in c/da "Piano dell'Acqua - Gucciardo", nella p.lla n. 8 del foglio di mappa n. 7 e nella p.lla n. 305 del foglio di mappa n. 12 del Comune di Chiaramonte Gulfi, moduli 0,0060 pari a l/s 0,60 di acqua per complessivi m³ 12.442 annui, da prelevare per un periodo di 240 giorni di ogni anno, per irrigare Ha 05.07.55 di terreno proprio impiantato a vigneto e uliveto, le particelle da irrigare sono: 8 - 10 - 27 - 29 del foglio di mappa n. 7 e 305 del foglio di mappa n. 12;
- Art. 2) La concessione è accordata per anni quaranta successivi e continui decorrenti dalla data del decreto di concessione, subordinatamente all'osservanza delle condizioni contenute nel citato disciplinare n. 50802 del 12/05/2011 e verso il pagamento ai sensi dell'art. 15 della L.R. 16/04/2003 n. 4 e successivi aggiornamenti, del canone annuo di € 11,61 per il corrente anno, detto canone dovrà essere aggiornato al tasso

di inflazione programmato, lo stesso disciplinare viene modificato all'art. 9 per quanto riguarda il pagamento del canone annuo di € 11,44, che per effetto del tasso di inflazione programmato per l'anno 2012 pari all'1,5%, il corrispettivo canone annuo risulta rideterminato in € 11,61 salvo modifiche e integrazioni;

- Art. 3) L'introito della suindicata prestazione annua sarà imputato sul cap. 2602 dello stato di previsione dell'entrata del bilancio della Regione Siciliana per il corrente esercizio finanziario e ai capitoli corrispondenti per gli esercizi futuri.
L'Ing. Capo dell'Ufficio del Genio Civile di Ragusa è incaricato della esecuzione del presente decreto.
- Art. 4) Il presente decreto sarà trasmesso alla Ragioneria Centrale dell'Assessorato delle Infrastrutture e della Mobilità, Dipartimento delle Infrastrutture della Mobilità e dei Trasporti per la sua registrazione, lo stesso sarà pubblicato per estratto nella G.U.R.S.
- Art. 5) Avverso il presente decreto è ammesso ricorso nei termini e con le modalità previste dalla normativa vigente, da chiunque vi abbia interesse.

23 OTT 2012




l'Italia

CHIARAMONTE GULFI

DIRTA: SAMMATICHE GIOVANNI
C.D.A.: PIANO DELL'ACQUA - BUCCIARDO
AGRO: CHIARAMONTE BULFI

Le coordinate geografiche sono riferite all'Ellissoide Internazionale orientato a Roma (M. Mario)



Longitudine Est dal meridiano di Roma (Monte Mario)

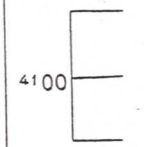
Il Tecnico
100
5221



Repertoriatore per l'orientamento della carta con la bussola

LE LINEE RETICO

DESIGNAZI
3
Identificazione di
lometri di lato



Trascurare
punto le cifre
piccolo di ogni
Queste sono
Usare solta
carattere più g

DEC
N
6
|| 1°
|| 22'

La de