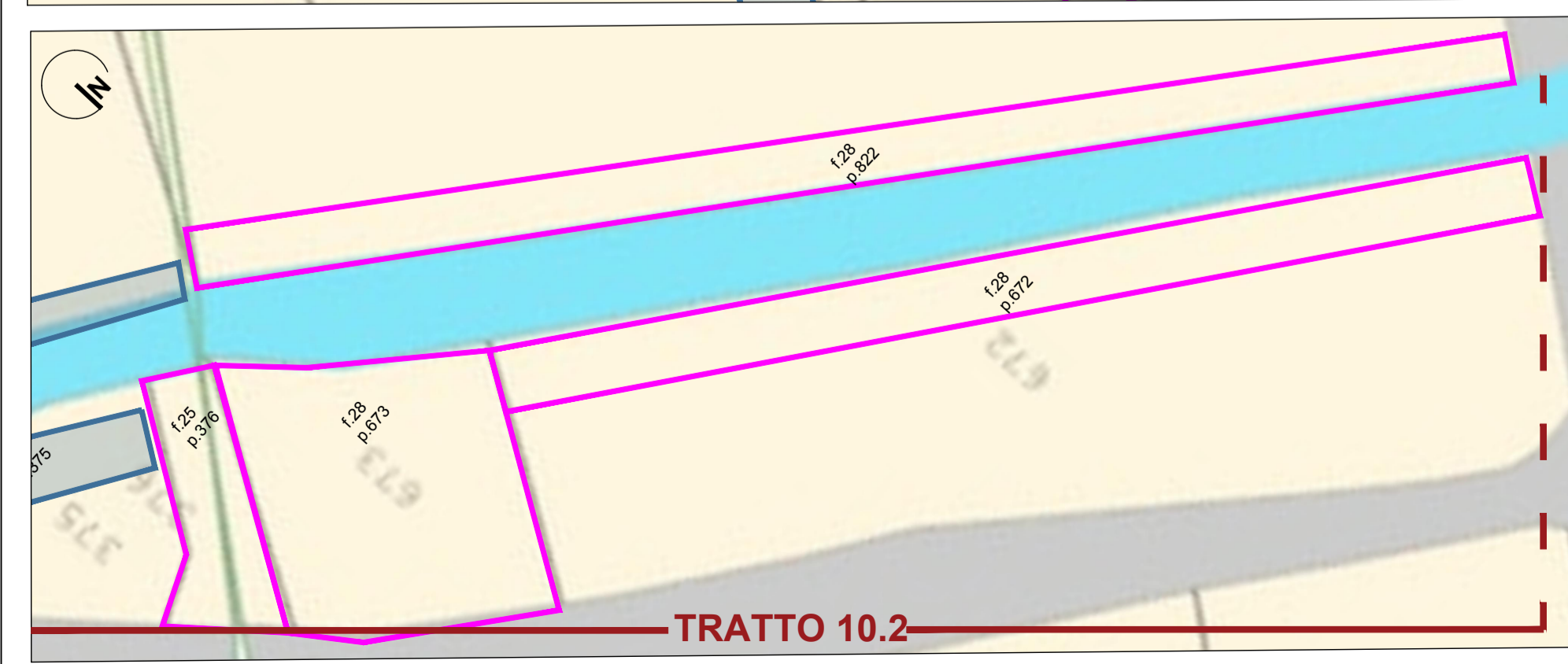
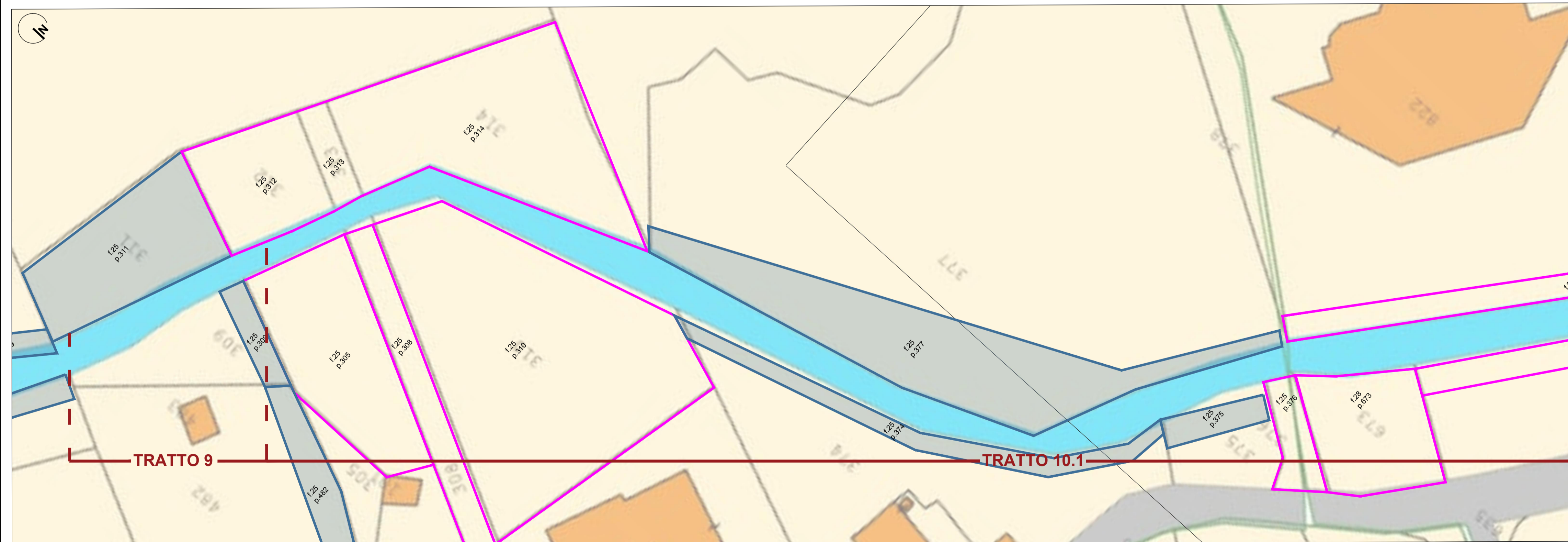


SOVRAPPOSIZIONE CON ESTRATTO DI MAPPA CATASTALE - TRATTO 9 E 10.1
Scala 1:500

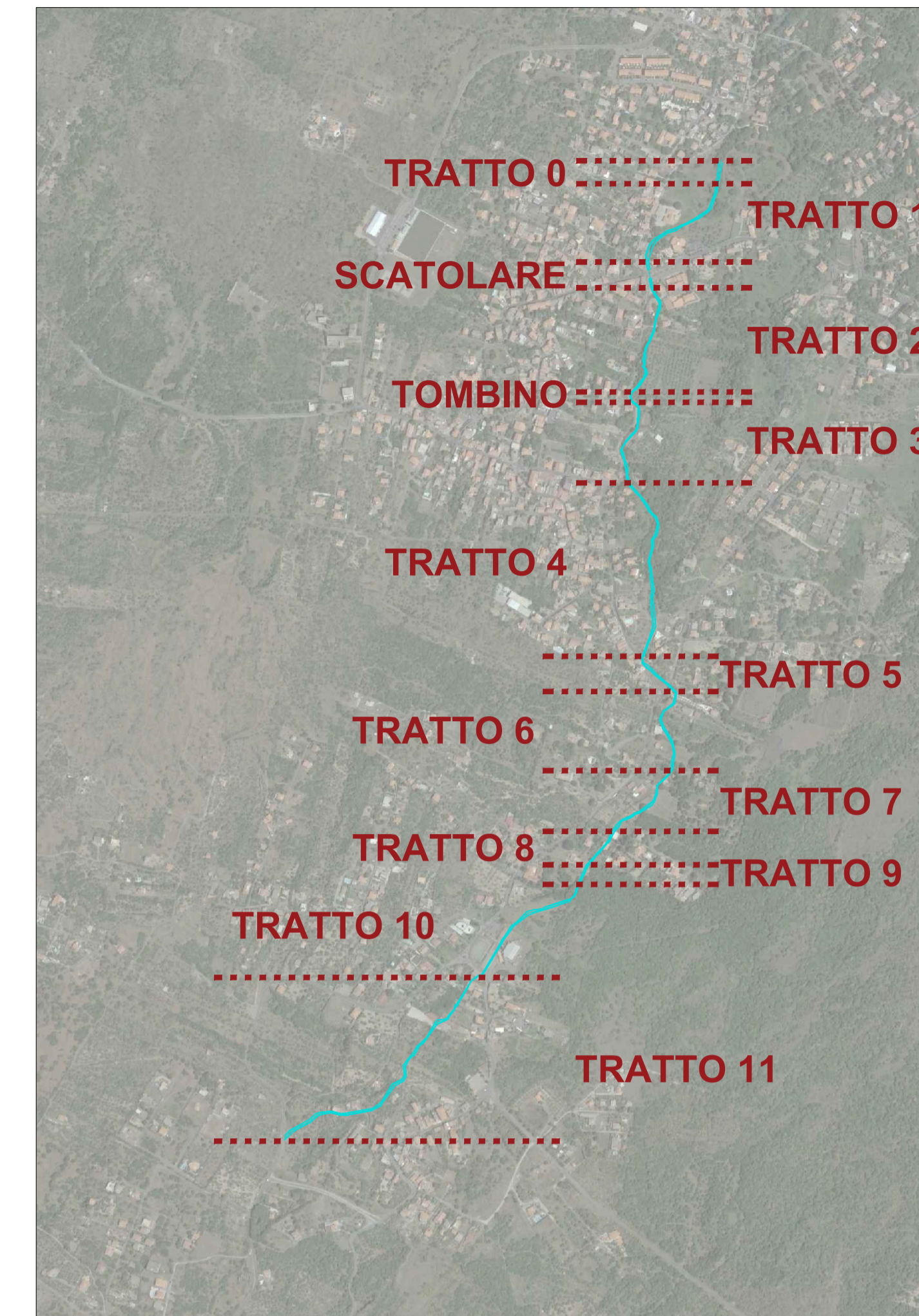


SOVRAPPOSIZIONE CON
ESTRATTO DI MAPPA
CATASTALE - TRATTO 10.2
Scala 1:500

LEGENDA

- ESPROPRIO DEFINITIVO
- ESPROPRIO TEMPORANEO
- PARTICELLE DI PROPRIETA' PUBBLICA
(Erario dello Stato o Comune di Ragalna)

PLANIMETRIA CHIAVE



PROGETTO DEFINITIVO

Patto per il Sud - CT_17711 Ragalna (CT) - "INTERVENTI SUL TERRITORIO DI MESSA IN SICUREZZA PER IL RISCHIO IDRAULICO E DI ESONDAZIONE DEL VALLONE ROSARIO"
Codice Caronte SL_1_17711 - Codice ReNDis 19IRB02/G1 - CUP J49D16001970001 - CIG 875693428B



R.T.P.:
AB2 Engineering
Progettazione e Costruzione S.r.l.
Ufficio: Via Mons. Domenico Orlando
n° 14 - 95126 CATANIA
Il Progettista incaricato e Direttore Tecnico
Dot. Ing. **ANTONIO BELPASSO**

Il R.U.P.:
Dot. Ing. **Sebastiano Salvatore LEONARDI**

Mandante
Dot. Geol. **Adriano BARBAGALLO**

Visi e approvazioni:

Gruppo di lavoro
Dot. Ing. **Claudia GULLOTTO** (I.C.S.P. incaricato)
Dot. Ing. **Sergio BONFISUTO**
Dot. Ing. **Alessia LEANZA**

PIANO PARTICELLARE DI ESPROPRIO - Allegato 3

ARGOMENTO	DOC. E PROG.	REV.			
AG	03	0			
CARTELLA	N. GEN. ELAB.	FILE NAME	NOTE	PROG.	SCALA
1		AG.03_0			1:500
0	EMISSIONE PROGETTO DEFINITIVO		AGOSTO 2023	SB	AL
REV.	DESCRIZIONE	DATA	REDAITTO	VERIFICATO	APPROVATO

A norma di legge tutti i diritti sono riservati. E' vietata la riproduzione in qualsiasi forma senza autorizzazione del progettista.