

REPUBBLICA ITALIANA



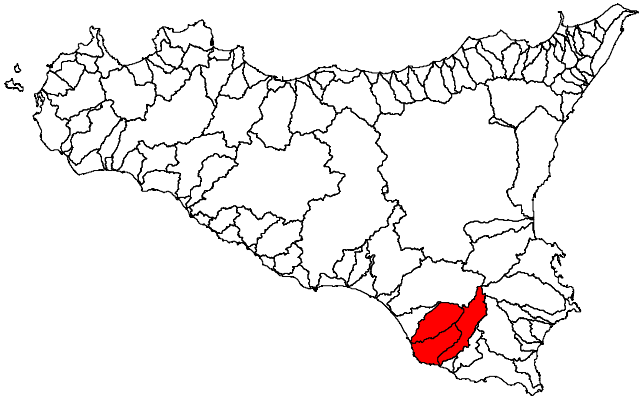
Regione Siciliana
Presidenza della Regione Siciliana
Autorità di Bacino Del Distretto Idrografico della Sicilia
Servizio 3 "ASSETTO DEL TERRITORIO"

Aggiornamento del Piano Stralcio di Bacino
per l'Assetto Idrogeologico (P.A.I.)
(Art. 68 commi 4bis e 4ter del D. Lgs. 3 Aprile 2006, n. 152 e ss.mm. e ii.)

Conferenza Operativa del 22-02-2024
(Art. 3 comma 3 L.R. n. 8 del 08/05/2018)

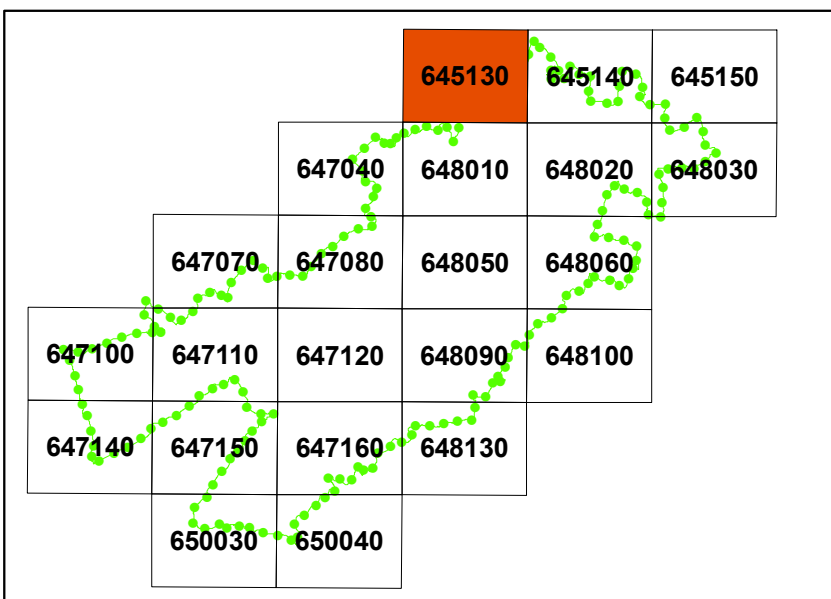
Delibera n. 171 del 28-02-2024

GEOMORFOLOGIA



COMUNE DI RAGUSA

CTR N. 645130- SCALA 1:10.000
CARTA DEI DISSESTI



LEGENDA

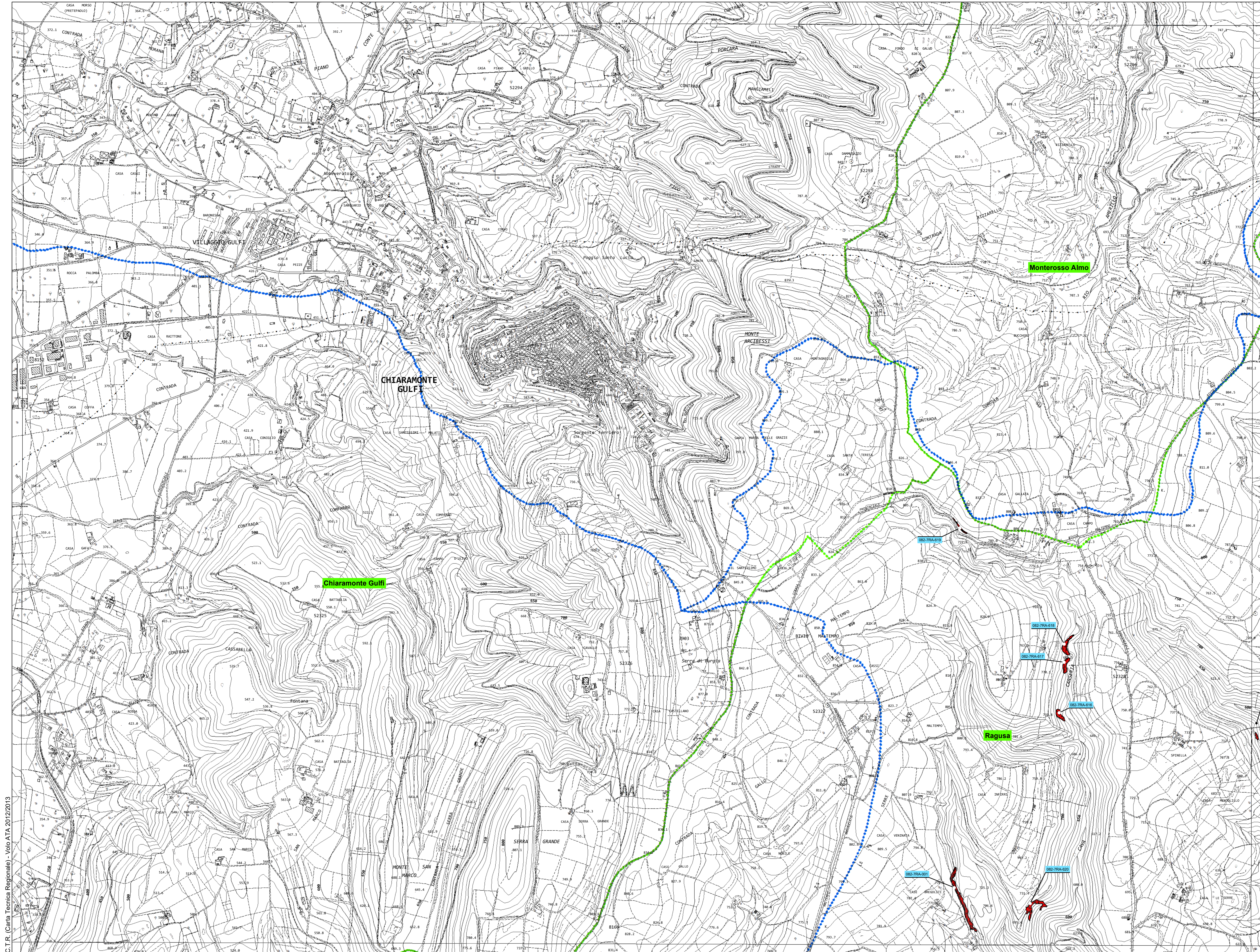
FENOMENI FRANOSI

	Crollo e/o ribaltamento
	Colamento rapido
	Sprofondamento
	Scorrimento
	Frana complessa
	Espansione laterale o deformazione gravitativa (DGPV)
	Colamento lento
	Area a franosità diffusa
	Deformazione superficiale lenta
	Calanco
	Dissesti dovuti ad erosione accelerata
	Sito d'attenzione

STATO DI ATTIVITA'

	Attivo
	Inattivo
	Quiescente
	Stabilizzato artificialmente o naturalmente

	Limite bacino idrografico
	Limite dell'area intermedia
	Limite comunale



CTR (Carta Tecnica Regionale) - Volo ATA 2012/2013