

REPUBBLICA ITALIANA



Regione Siciliana
Presidenza della Regione Siciliana
Autorità di Bacino Del Distretto Idrografico della Sicilia

Servizio 3 "ASSETTO DEL TERRITORIO"

Aggiornamento del Piano Stralcio di Bacino
per l'Assetto Idrogeologico (P.A.I.)

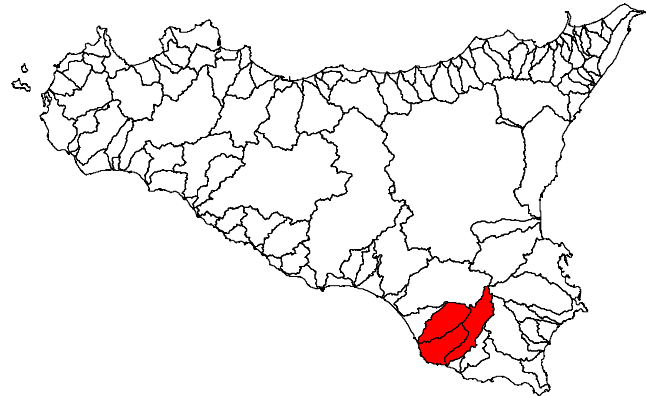
(Art. 68 commi 4bis e 4ter del D. Lgs. 3 Aprile 2006, n. 152 e ss.mm. e ii.)

Conferenza Operativa del 22-02-2024

(Art. 3 comma 3 L.R. n. 8 del 08/05/2018)

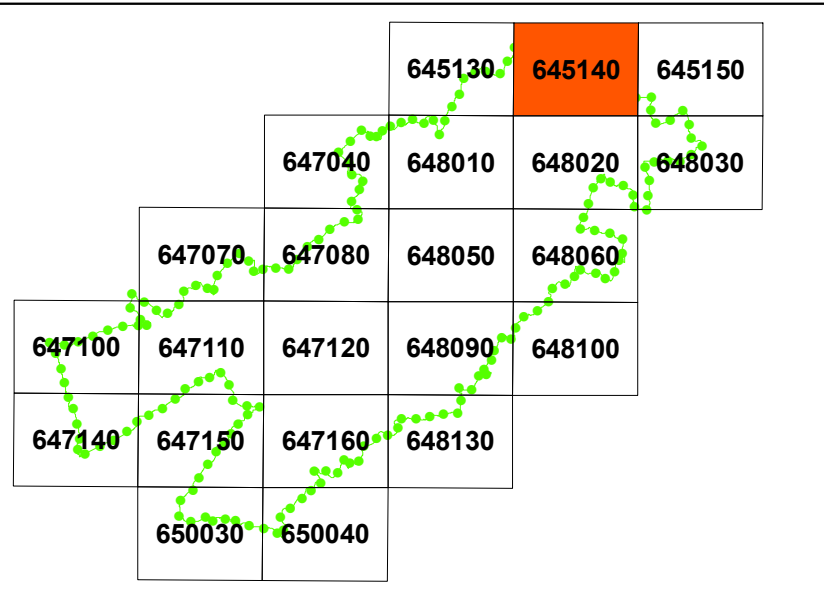
Delibera n. 171 del 28-02-2024

GEOMORFOLOGIA



COMUNE DI RAGUSA

CTR N. 645140. SCALA 1:10.000
CARTA DELLA PERICOLOSITA'

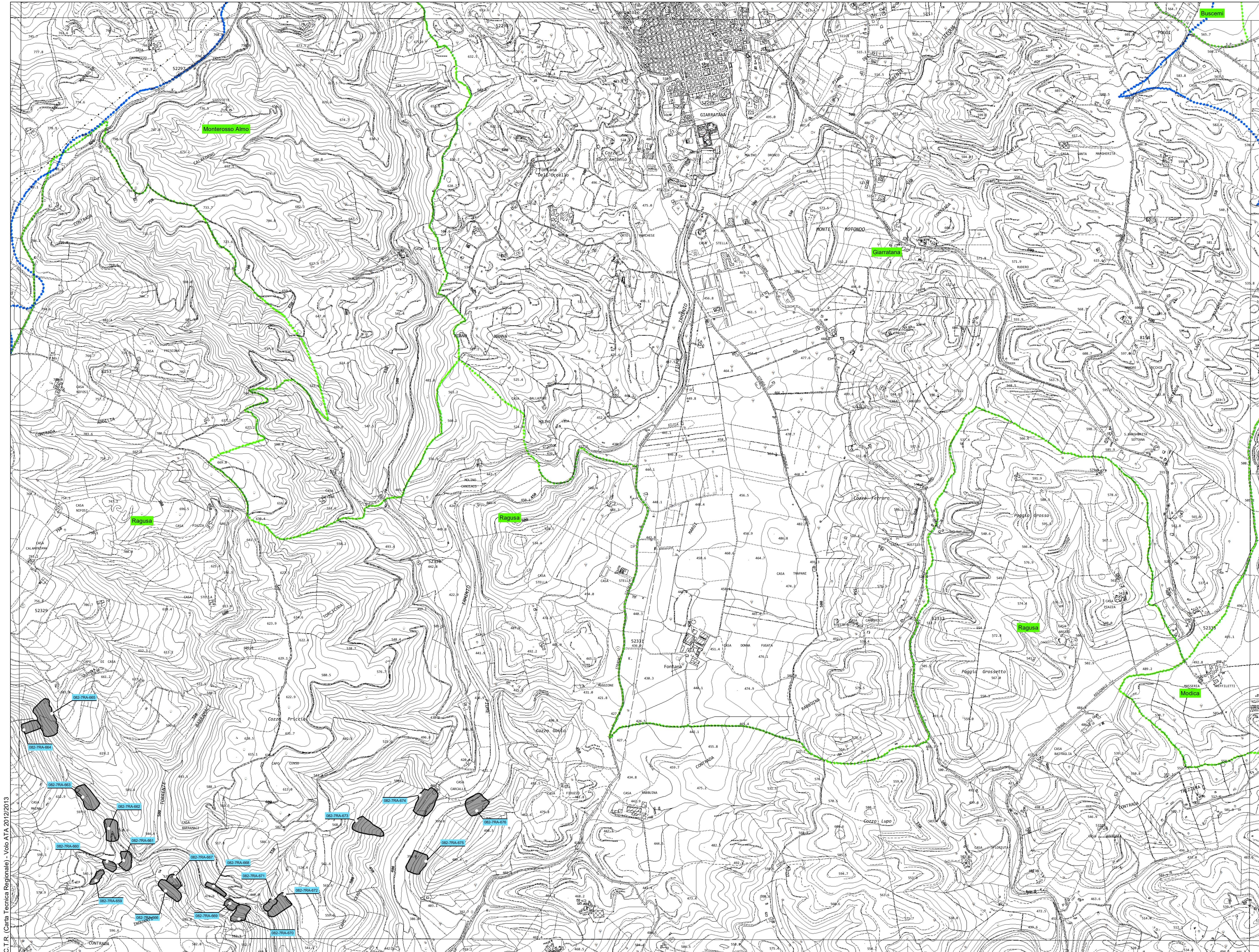


LEGENDA

LIVELLI DI PERICOLOSITA'

- P0 basso
- P1 moderato
- P2 medio
- P3 elevato
- P4 molto elevato
- Fascia di rispetto per probabile evoluzione del dissesto e Sito di attenzione
- Limite di pericolosità e/o fascia di rispetto coperta da area a pericolosità maggiore o uguale

- Limite bacino idrografico
- Limite area territoriale
- Limite comunale



CTR (Carta Tecnica Regionale) - Volo ATA 2012/2013