

Repubblica Italiana



Regione Siciliana

Presidenza della Regione Siciliana

Autorità di Bacino del Distretto Idrografico della Sicilia

Servizio 3 "ASSETTO DEL TERRITORIO"

Aggiornamento del Piano Stralcio di Bacino per l'Assetto Idrogeologico (P.A.I.)

(Art. 68 commi 4 bis e 4 ter del D.Lgs. 3 Aprile 2006, n. 152 e ss. mm. ii. )

Previsione di Aggiornamento

GEOMORFOLOGIA

COMUNE DI ISNELLO




CTR N.609120 - SCALA 1:10.000


CARTA DELLA PERICOLOSITA'


609040	610010
609080	610050
609120	610090


LEGENDA


LIVELLI DI PERICOLOSITA'


 P0 basso


 P1 moderato


 P2 medio


 P3 elevato


 P4 molto elevato


 Sito di attenzione; fascia di rispetto per probabile evoluzione del dissesto


 Area interessata dagli interventi di mitigazione del rischio

 Limite di pericolosità e/o fascia di rispetto coperta da area a pericolosità maggiore

 Limite bacino idrografico

 Limite area territoriale

 Limite comunale

 Limite del comune oggetto di aggiornamento

