

REPUBBLICA ITALIANA



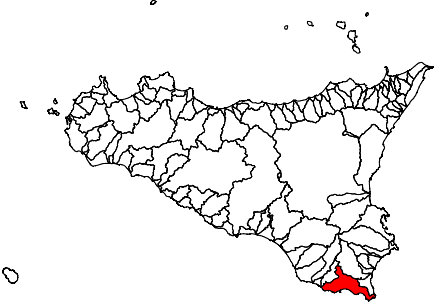
Regione Siciliana
Presidenza della Regione Siciliana
Autorità di Bacino del Distretto Idrografico della Sicilia
Servizio 3 "ASSETTO DEL TERRITORIO"

Aggiornamento del Piano Stralcio di Bacino
per l'Assetto Idrogeologico (P.A.I.)
(Art. 68 commi 4bis e 4 ter del D.Lgs. 3 Aprile 2006, n. 152 e ss. mm. ii.)

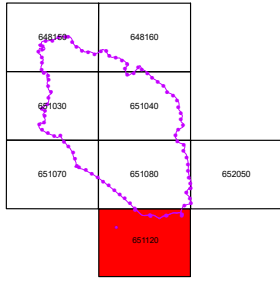
Conferenza Operativa del 22/02/2024
(Art. 3, comma 3, L.R. n.9 del 08/05/2016)

Delibera n. 172 del 28/02/2024

GEOMORFOLOGIA
COMUNE DI ISPICA












CTR N. 651120 - SCALA 1:10.000
CARTA DEL RISCHIO



LEGENDA

LIVELLI DI RISCHIO

-  R1 moderato
-  R2 medio
-  R3 elevato
-  R4 molto elevato
-  Area interessata dagli interventi di mitigazione del rischio

-  Limite bacino idrografico
-  Limite area territoriale
-  Limite comunale
-  Limite del comune oggetto di aggiornamento

C.T.R. (Carta Tecnica Regionale) - Volo ATA 2012/2013

