





**CTR N. 648130 - SCALA 1:10.000**  
**CARTA DEI DISSESTI**

-  Limite bacino idrografico
-  Limite area territoriale
-  Limite comunale
-  Limite del comune oggetto di aggiornamento

