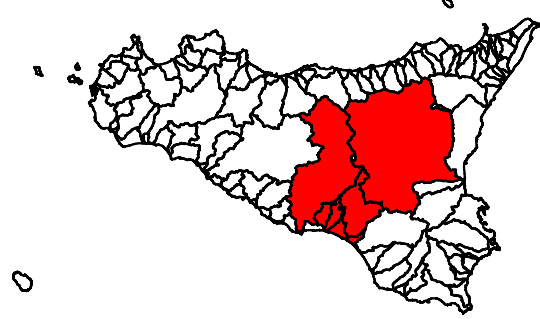




Previsione di Aggiornamento

GEOMORFOLOGIA

**COMUNE DI MAZZARINO**

CTR N. 639050 - SCALA 1:10.000
CARTA DELLA PERICOLOSITA'

638070	638020			
638050	638070	638000	638060	
638090	638100	638110	638120	638060
638130		638150	638160	638170
			640040	644610

LEGENDA

LIVELLI DI PERICOLOSITA'



P0 basso



P1 moderato




P2 medio



P3 elevato



P4 molto elevato



Sito di attenzione; fascia di rispetto per probabile evoluzione del dissesto



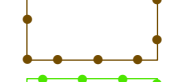
Aree interessate dagli interventi di mitigazione di rischio



Limite di pericolosità e/o fascia di rispetto coperta da area a pericolosità maggiore



Limite bacino idrografico



Limite area territoriale



Limite del comune

