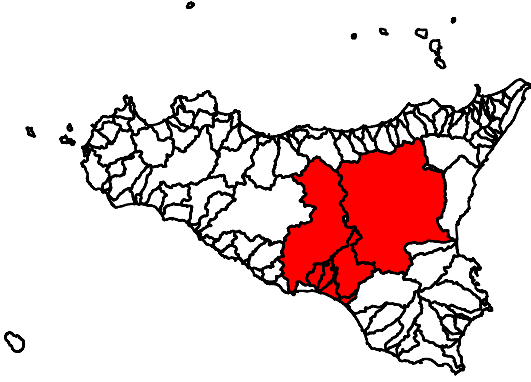




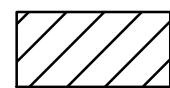
GEOMORFOLOGIA



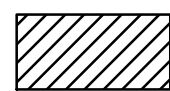
COMUNE DI MAZZARINO
CTR N. 638080 - SCALA 1:10.000
CARTA DELLA PERICOLOSITA'


LEGENDA

LIVELLI DI PERICOLOSITA'



 P0 basso



 P1 moderato



P2 medio



P3 elevat




P4 molto elevato



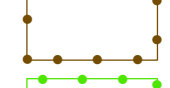
Sito di attenzione; fascia di rispetto per probabile evoluzione del dissesto



Aree interessate dagli interventi di mitigazione di rischio



Limite di pericolosità e/o fascia di rispetto coperta da area a pericolosità maggiore

 Limite bacino idrografico

Limite area territoriale

