

REPUBBLICA ITALIANA



Regione Siciliana
Presidenza della Regione Siciliana
Autorità di Bacino del Distretto Idrografico della Sicilia

Servizio 3 "ASSETTO DEL TERRITORIO"

Aggiornamento del Piano Stralcio di Bacino
per l'Assetto Idrogeologico (P.A.I.)
(Art. 68 commi 4 bis e 4 ter del D.Lgs. 3 Aprile 2006, n. 152 e ss. mm. ii.)

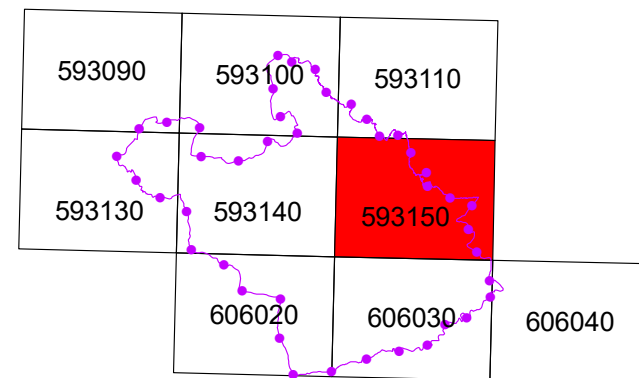
Previsione di Aggiornamento

GEOMORFOLOGIA
COMUNE DI CASTELLAMMARE DEL GOLFO

Aggiornamento relativo ai dissesti: 045-9CS-015 e 046-9CS-048

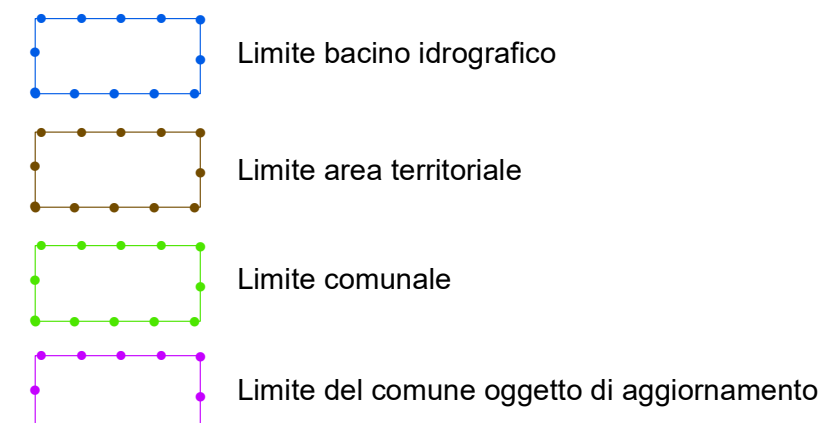
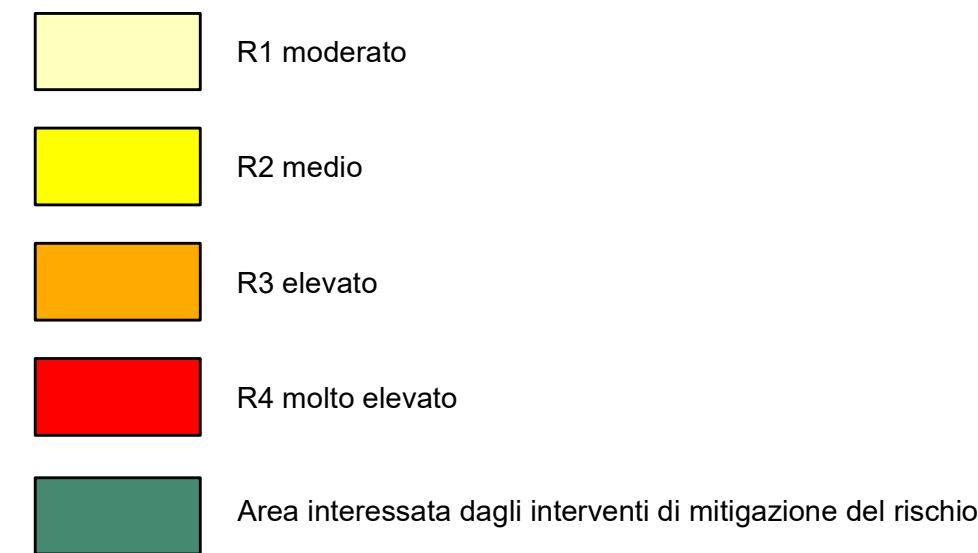


CTR N. 593150 - SCALA 1:10.000
CARTA DEL RISCHIO



LEGENDA

LIVELLI DI RISCHIO



CT.R. (Carta Tecnica Regionale) - VoL. A.T.A. 2012/2013

