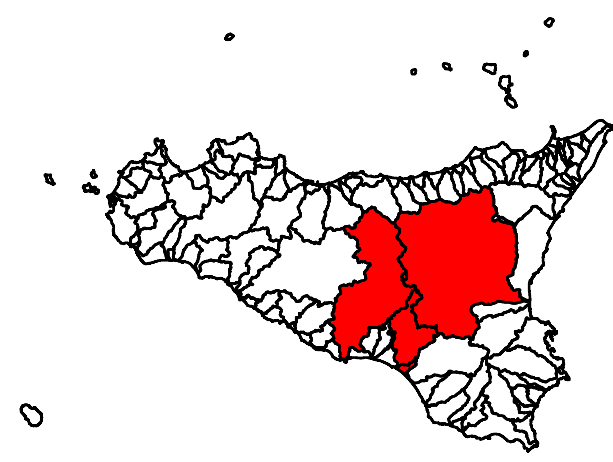


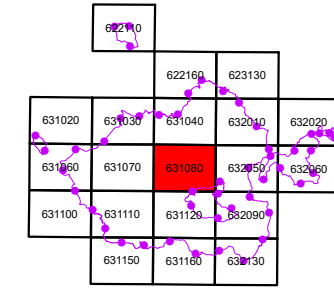
**Aggiornamento del Piano Stralcio di Bacino
per l'Assetto Idrogeologico (P.A.I.)**
(Art. 68 commi 4bis e 4 ter del D.Lgs. 3 Aprile 2006, n. 152 e ss. mm. ii.)

Conferenza Operativa del 28/05/2024
(Art.3, comma 3 L.R. n. 8 del 08/05/2018)
Delibera n. 190 del 06/06/2024

GEOMORFOLOGIA

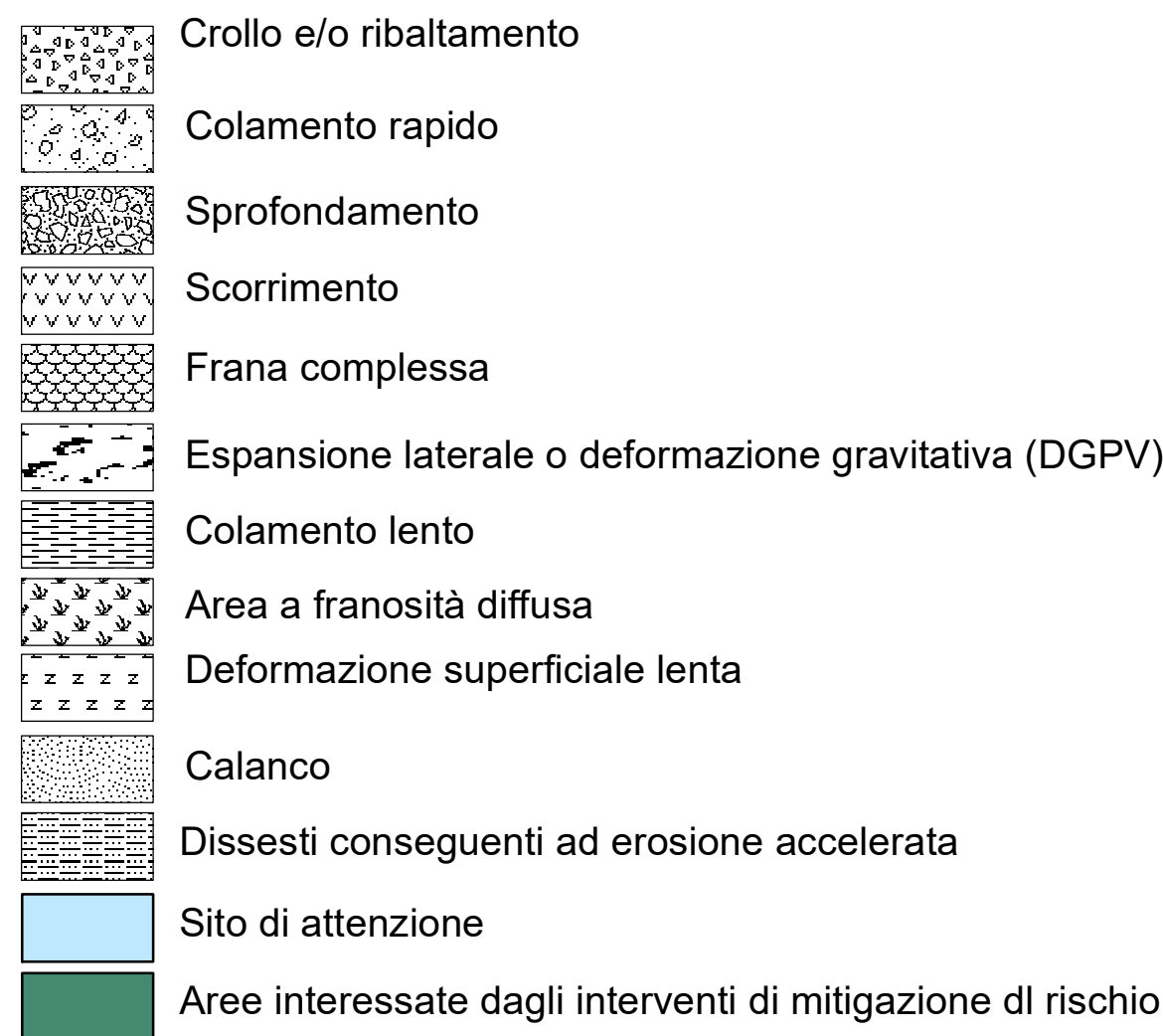
**COMUNE DI ENNA**

CTR N. 631080 - SCALA 1:10.000
CARTA DEI DISSESTI

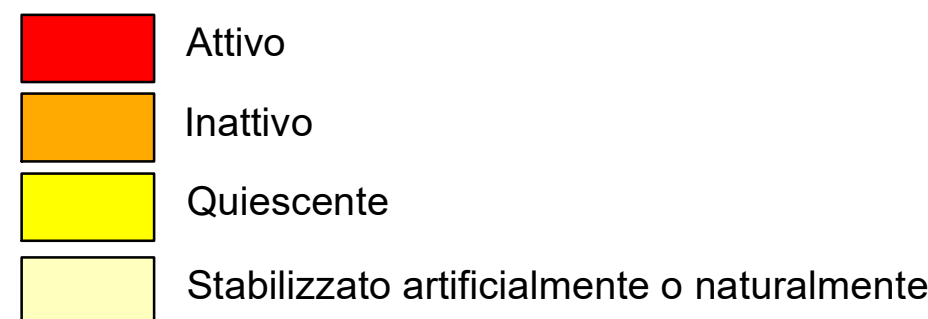






LEGENDA

FENOMENI FRANOSI



STATO DI ATTIVITA'



 Limite bacino idrografico
 Limite area territoriale
 Limite comunale
 Limite del comune oggetto di aggiornamento

