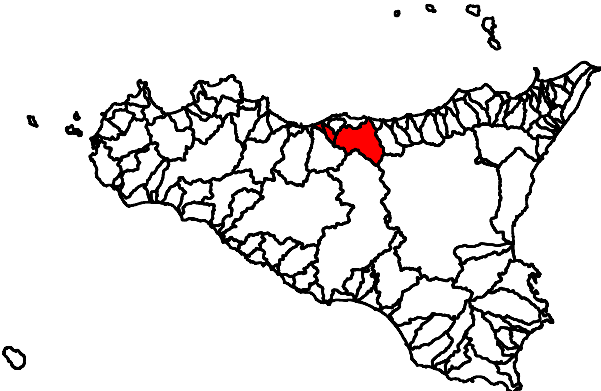


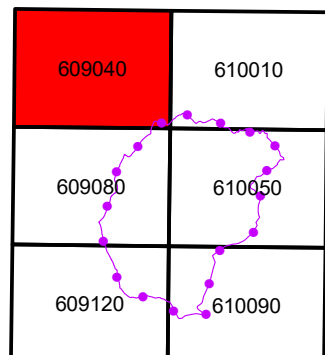
Aggiornamento del Piano Stralcio di Bacino  
per l'Assetto Idrogeologico (P.A.I.)  
(Art. 68 commi 4 bis e 4 ter del D.Lgs. 3 Aprile 2006, n. 152 e ss. mm. ii.)  
**Conferenza Operativa del 28/05/2024**  
(Art.3, comma 3 L.R. n. 8 del 08/05/2018)

**Delibera n. 188 del 06/06/2024**

## GEOMORFOLOGIA

**COMUNE DI ISNELLO**

**CTR N.609040 - SCALA 1:10.000**  
**CARTA DELLA PERICOLOSITA'**

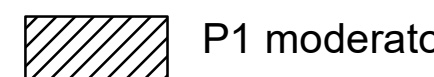


## LEGENDA

### LIVELLI DI PERICOLOSITA'



P0 basso




P1 moderato



P2 medio



P3 elevato



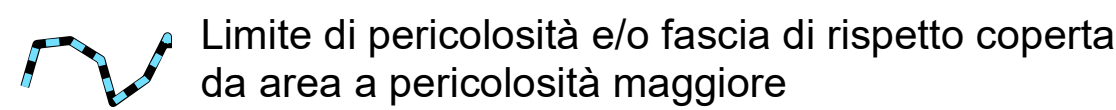
P4 molto elevato



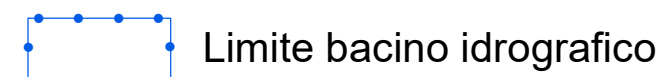
Sito di attenzione: fascia di rispetto per probabile evoluzione del dissesto



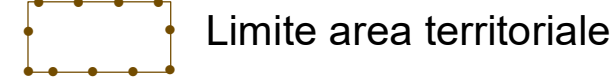
Area interessata dagli interventi di mitigazione del rischio



Limite di pericolosità e/o fascia di rispetto coperta da area a pericolosità maggiore



Limite bacino idrografico



Limite area territoriale



Limite comunale



Limite del comune oggetto di aggiornamento

