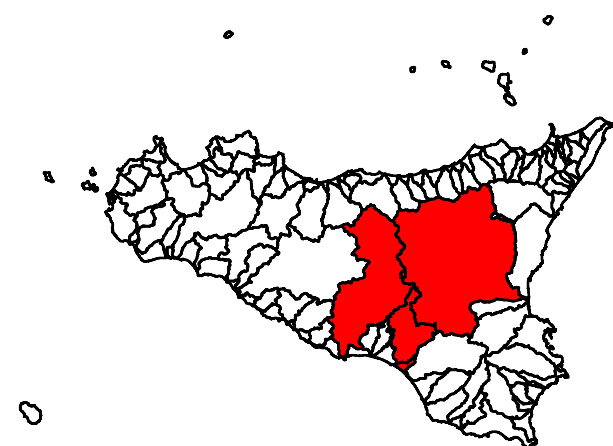
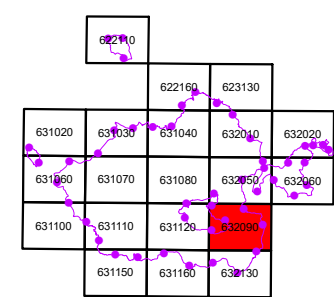


**Conferenza Operativa del 28/05/2024**  
(Art.3, comma 3 L.R. n. 8 del 08/05/2018)  
**Delibera n. 190 del 06/06/2024**

## GEOMORFOLOGIA

**COMUNE DI ENNA**

**CTR N. 632090 - SCALA 1:10.000**  
**CARTA DELLA PERICOLOSITA'**

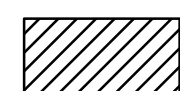


## LEGENDA

## LIVELLI DI PERICOLOSITA'



P0 basso



P1 moderato



P2 medio



P3 elevat



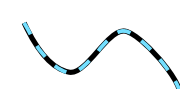
P4 molto elevato



Sito di attenzione; fascia di rispetto per probabile evoluzione del dissesto



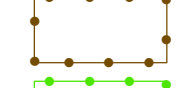
Aree interessate dagli interventi di mitigazione di rischio



Limite di pericolosità e/o fascia di rispetto coperta da area a pericolosità maggiore



Limite bacino idrografico



Limite area territoriale



Limite comunale

