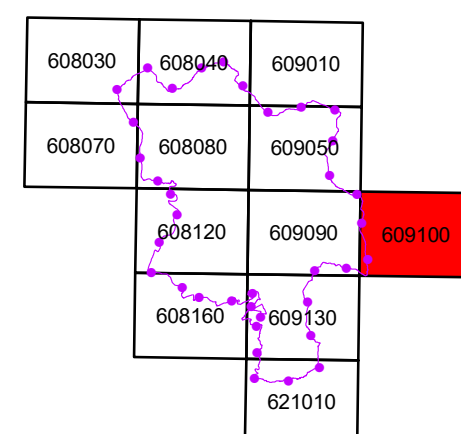
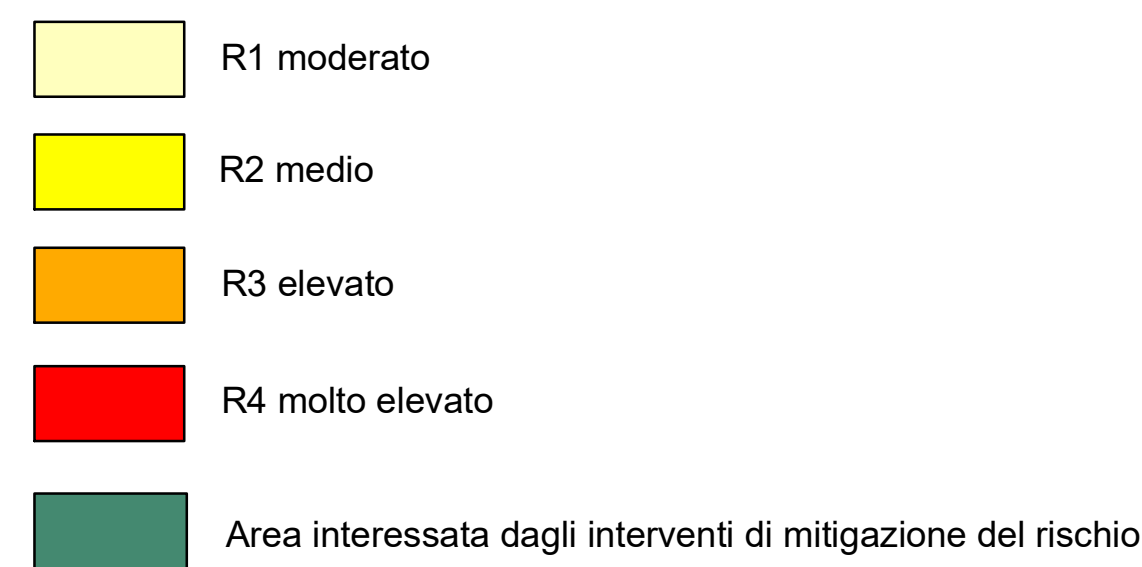






CTR N.609100 - SCALA 1:10.000
CARTA DEL RISCHIO



LIVELLI DI RISCHIO



-  Limite bacino idrografico
-  Limite area territoriale
-  Limite comunale
-  Limite del comune oggetto di aggiornamento

