



Regione Siciliana

Presidenza della Regione Siciliana

Autorità di Bacino del Distretto Idrografico della Sicilia

Servizio 3 "ASSETTO DEL TERRITORIO"

SERVIZIO 5 - ASSETTO DEL TERRITORIO

Aggiornamento del Piano Stralcio di Bacino

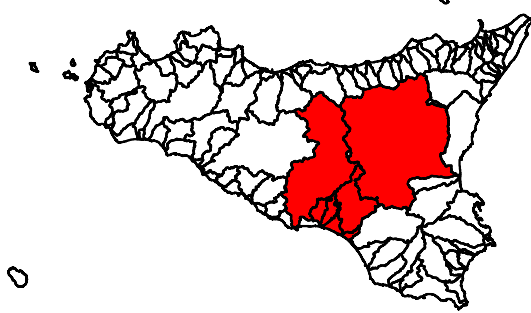
per l'Assetto Idrogeologico (P.A.I.)

68 commi 4bis e 4 ter del D.Lgs. 3 Aprile 2006, n. 152 e ss. mm. i.

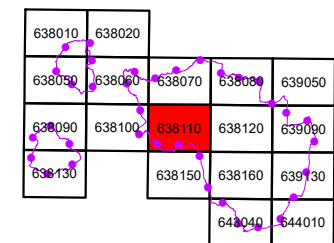
Conferenza Operativa del 25/09/2024

Conferenza Operativa del 25/09/2024
(Art.3, comma 3 L.R. n. 8 del 08/05/2018)

GEOMORFOLOGIA

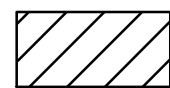
**COMUNE DI MAZZARINO**

CTR N. 638110 - SCALA 1:10.000
CARTA DELLA PERICOLOSITA'

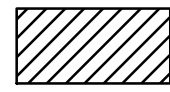


LEGENDA

LIVELLI DI PERICOLOSITA'



2



1



P3 elevato



P4 molto elevato



Sito di attenzione: fascia di rispetto per probabile evoluzione del dissesto



Aree interessate dagli interventi di mitigazione di rischio



Limite di pericolosità e/o fascia di rispetto coperta da area a pericolosità maggiore



Limite area territoriale

