













LIVELLI DI PERICOLOSITA'

- | | |
|---|---|
|  | P0 basso |
|  | P1 moderato |
|  | P2 medio |
|  | P3 elevato |
|  | P4 molto elevato |
|  | Sito di attenzione; fascia di rispetto per probabile evoluzione del dissesto |
|  | Aree interessate dagli interventi di mitigazione di rischio |
|  | Limite di pericolosità e/o fascia di rispetto coperta da area a pericolosità maggiore |
-
- | | |
|---|--|
|  | Limite bacino idrografico |
|  | Limite area territoriale |
|  | Limite comunale |
|  | Limite del comune oggetto di aggiornamento |

