

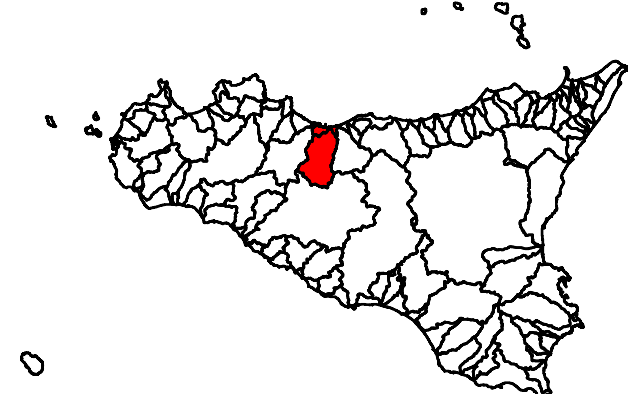
Servizio 3 "ASSETTO DEL TERRITORIO"

**Aggiornamento del Piano Stralcio di Bacino
per l'Assetto Idrogeologico (P.A.I.)**
(Art. 68 commi 4 bis e 4 ter del D.Lgs. 3 Aprile 2006, n. 152 e ss. mm. ii.)

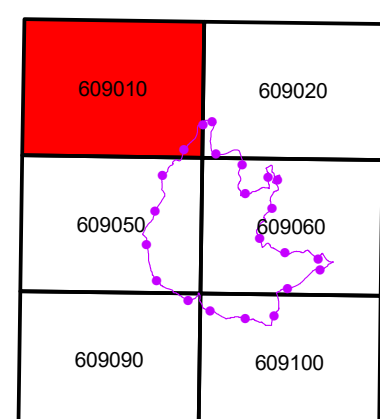
Conferenza Operativa del 25/09/2024
(Art.3, comma 3 L.R. n. 8 del 08/05/2018)

Delibera n. 199 del 01/10/2024

GEOMORFOLOGIA

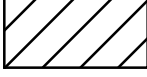
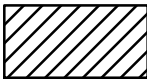









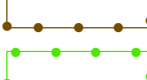
COMUNE DI SCIARA

CTR N.609010 - SCALA 1:10.000
CARTA DELLA PERICOLOSITA'



LEGENDA

LIVELLI DI PERICOLOSITA'

- | | |
|---|---|
|  | P0 basso |
|  | P1 moderato |
|  | P2 medio |
|  | P3 elevato |
|  | P4 molto elevato |
|  | Sito di attenzione; fascia di rispetto per probabile evoluzione del dissesto |
|  | Area interessata dagli interventi di mitigazione del rischio |
|  | Limite di pericolosità e/o fascia di rispetto coperta da area a pericolosità maggiore |
|  | Limite bacino idrografico |
|  | Limite area territoriale |
|  | Limite comunale |
|  | Limite del comune oggetto di aggiornamento |

