

Servizio 3 "ASSETTO DEL TERRITORIO"

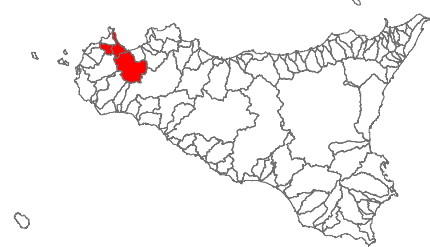
**Aggiornamento del Piano Stralcio di Bacino
per l'Assetto Idrogeologico (P.A.I.)**
(Art. 68 commi 4 bis e 4 ter del D.Lgs. 3 Aprile 2006, n. 152 e ss. mm. ii.)

Conferenza Operativa del 25/09/2024
(Art. 3, comma 3 L.R. n. 8 del 08/05/2018)

Delibera n. 205 del 01/10/2024

**GEOMORFOLOGIA
COMUNE DI CASTELLAMMARE DEL GOLFO**






Aggiornamento relativo ai dissesti: 045-9CS-015 e 046-9CS-048



CTR N. 606030 - SCALA 1:10.000
CARTA DEL RISCHIO

593090	593100	593110
593130	593140	593150
	606020	606030

LIVELLI DI RISCHIO

- | | |
|--|--|
|  | R1 moderato |
|  | R2 medio |
|  | R3 elevato |
|  | R4 molto elevato |
|  | Area interessata dagli interventi di mitigazione del rischio |

-
- Diagramma gerarchico a quattro livelli che mostra i livelli di dettaglio per la delimitazione del territorio. Al centro c'è un rettangolo con un punto rosso in ogni vertice e un punto rosso al centro di ogni lato. Quattro linee si estendono verso l'esterno da ogni vertice del rettangolo centrale, terminando in quattro rettangoli più piccoli, uno per lato. Ogni rettangolo periferico ha un punto rosso in ogni vertice e un punto rosso al centro di ogni lato. Le linee che collegano i rettangoli periferici al rettangolo centrale sono colorate in modo diverso per ogni lato: il lato superiore è verde, il lato inferiore è rosso, il lato sinistro è blu e il lato destro è giallo.
- Limite bacino idrografico
 - Limite area territoriale
 - Limite comunale
 - Limite del comune oggetto di aggiornamento

