



REGIONE SICILIANA

PRESIDENZA

AUTORITÀ DI BACINO DEL DISTRETTO IDROGRAFICO DELLA SICILIA

SERVIZIO 6 – DEMANIO IDRICO FLUVIALE E POLIZIA IDRAULICA

(Catania-Siracusa-Ragusa)

Il Dirigente del Servizio 6 del Dipartimento Regionale Autorità di Bacino del Distretto Idrografico della Sicilia rende noto che, con istanza acquisita da questa Autorità con protocollo n. 26110 del 15/10/2024, la Società **Limes 20 S.r.l.**, con sede legale in Corso Svizzera, 38 - 10043 Torino (TO), P.I./C.F. 01974960898, ha presentato l'**istanza di rilascio di concessione** per “attraversamento in subalveo con cavidotto elettrico (n. 2 terne 3x1x400 – 20kV + cavo in fibra ottica)” e utilizzo di aree del Demanio Idrico Fluviale e Polizia Idraulica in località c/da San Lorenzo Baracchino, con n. 2 interferenze su S.P. 19 e S.P. 85, ricadente nei **comuni di Noto e Pachino** in provincia di Siracusa, afferenti a canali senza nome. La prima interferenza denominata (n.1): Lat. 36.74045 ° N - Long. 15.08090,36° E; afferente a canale senza nome, riportato sulla CTR ma non sulle mappe catastali, classificato come “cabalette”, si sviluppa perpendicolarmente all’esistente Strada Provinciale n. 19. La seconda interferenza denominata (n.2): Lat. 36.72025 ° N - Long. 15.07601° E; afferente a canale senza nome, non riportato né sulla CTR né sulle mappe catastali, ma rilevato a seguito di sopralluogo in sito, si sviluppa perpendicolarmente all’esistente Strada Provinciale n. 85.

Figura 1: Stralcio CTR scala 1:10.000.

Sezione 652050 Territorio nel comune di Noto (SR)

- Sezione 652010 Territorio nel comune di Pachino (SR)

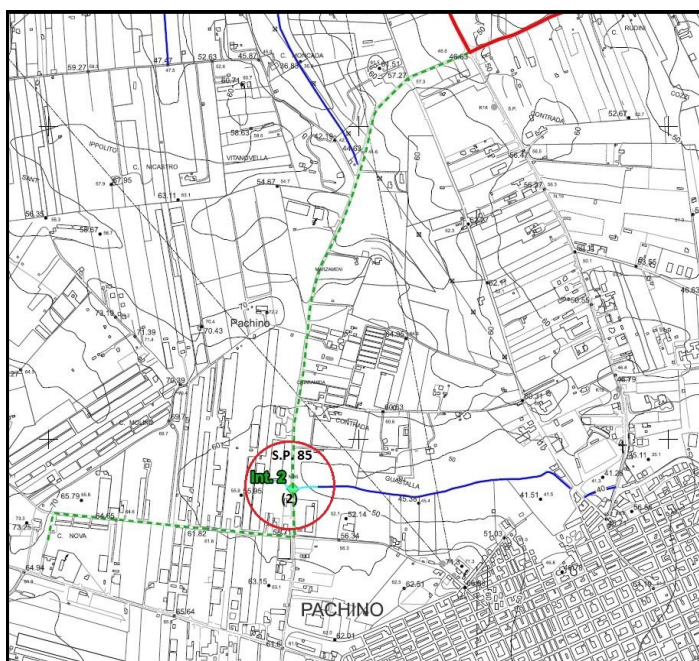
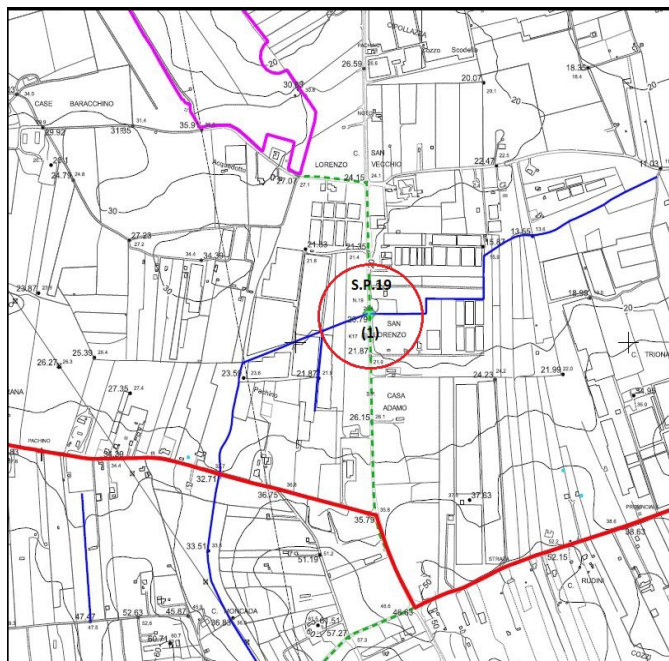
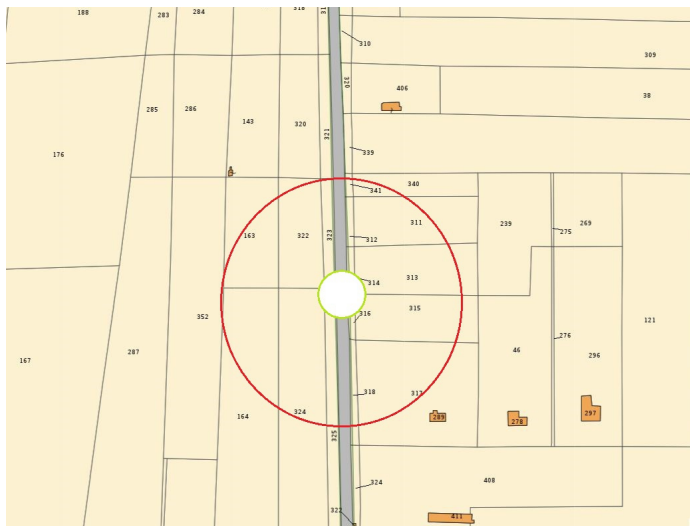


Figura 2: Stralcio mappa catastale

foglio 08 Territorio nel comune di Pachino (SR)

- foglio 418 Territorio nel Comune di Noto (SR)



Durante il periodo di pubblicazione del presente avviso, l'istanza e la documentazione tecnica che la corredano rimarranno a disposizione del pubblico, previo appuntamento, presso il Dipartimento Regionale Autorità di Bacino, Servizio 6 - Demanio Idrico Fluviale e Polizia Idraulica, sito in Via Beato Bernardo, 5 -95 CATANIA.

Durante il periodo di pubblicazione a decorrere dal 25 ottobre 2024 al 14 novembre 2024 e nei 20 (venti) giorni successivi tutti coloro che ritenessero di avervi interesse potranno presentare per iscritto le proprie osservazioni e/o opposizioni al rilascio della concessione in questione a tutela di eventuali vantati diritti, con l'avvertenza che, trascorso il termine stabilito, non sarà accettato alcun reclamo e si darà ulteriore corso alla pratica inerente la richiesta di concessione.

Entro gli stessi termini sopra indicati potranno essere presentate domande concorrenti.

Gli atti di cui sopra dovranno essere inoltrati a:

Autorità di Bacino del Distretto Idrografico della Sicilia
Servizio 6 "Demanio Idrico Fluviale e Polizia Idraulica"
Via Beato Bernardo n. 5 – 95124 CATANIA
pec: autorita.bacino@certmail.regione.sicilia.it

Nel caso in cui pervengano domande concorrenti sarà preferito il richiedente che offra maggiori garanzie di proficua utilizzazione della concessione e si proponga di avvalersi di questa per un uso che, a giudizio dell'Amministrazione, risponda ad un più rilevante interesse pubblico; a parità di condizioni, sarà preferito il Proprietario frontista e/o il Concessionario di immobile demaniale confinante con i terreni richiesti.

Nel caso in cui non ricorrano le ragioni di preferenza di cui sopra, a parità di condizioni si procederà a licitazione privata, adottando a base d'asta l'importo del canone concessorio minimo annuo che sarà determinato da questo Ufficio.

Il presente avviso sarà pubblicato sia all'Albo Pretorio del Comune di Noto (SR), all'Albo Pretorio del Comune di Pachino (SR), che sul sito Web dell'Autorità di Bacino.

Si rimane in attesa della relata di avvenuta pubblicazione.

Il Funzionario Direttivo
Antonello Bruno

*"Firma autografa sostituita a mezzo stampa ai sensi
dell'art. 3, comma 2, del d.lgs n.39/93"*

Il Dirigente Responsabile del Servizio 6
Marco Sanfilippo