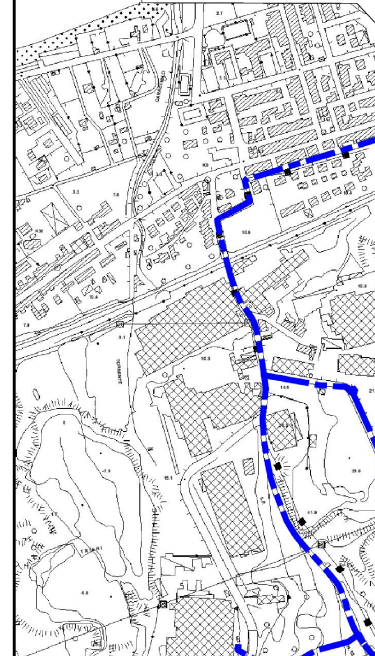


ELENCO DITTE INTERASSATE DALLA FASCIA DI VINCOLO
PREORDINATO ALL'ESPROPRIO (V.P.E.) COINCIDENTE CON LA FASCIA DI SERVITU'


COMUNE DI VALDINA															
DATI CATASTALI															
DITTA ATTUALE O PRESUNTA TALE	DITTA CATASTALE	FOLIO	PARCELLA	POSIZIONE	CONFINI	QUALITA'	CLASSE			SUPERFICIE		REDDITO		SUPERFICIE DA ASSERVIRE mq	SUPERFICIE DA OCCUPARE TEMPORANEAMENTE PER L'ESECUZIONE DEI LAVORI mq
							Ha	a	ca	DOMINICALE Euro	AGRARIO Euro				
2	3	4	5	6	7	8	9	10	11	12	13	14			
LA FAUCI ANDREA nato a VALDINA il 05/07/1954 (C.F. LFCNDR54L05L561L) - quota pari a 4/21 residente a VENETICO in via Nazionale n°293 LA FAUCI FRANCESCO nato a VALDINA il 21/05/1958 (C.F. LFCFNC58E2L561Z) - quota pari a 4/21 residente a VENETICO in via Nazionale n°293 LA FAUCI CONCETTA nata a VALDINA il 11/11/1927 (C.F. LFCOCT27S5L561V) - quota pari a 13/21 deceduta a VALDINA il 15/04/2013	LA FAUCI ANDREA nato a VALDINA il 05/07/1954 LA FAUCI FRANCESCO nato a VALDINA il 21/05/1958 LA FAUCI CONCETTA nata a VALDINA il 11/11/1927	1	98	-	FG 1 p.le 96, 85 891 (area demaniale), 97, 883	CANNETO	1	00	67	0.43	0.14	52			



NUMEE SOGGETTE A V.P.E.		
IMPIANTI		
PISTA LAVORI		
STRADE/PISTE		
ALLARGAMENTI PIAZZOLE DISTOCCAGGIO MATERIALI		A1
NUMERO DITTE PROPRIETARIE		
CONFINI AMMINISTRATIVI	<p>COMUNE DI VALDINA (ME) FG.1</p>	
<p>DATI CARATTERISTICI</p> <p>- SPINA DI VALDINA 2° TRONCO</p> <p>DATI DI COSTRUZIONE</p> <p>PRESSIONE DI PROGETTO 12,0 bar</p> <p>PRESSIONE MASSIMA DI SERVIZIO (MOR) 12,0 bar</p>		



AREA DI INTERVENTO

COROGRAFIA CTR n. 588130 - Scala 1:10.000



10	20/01/2025	REVISIONE PER AGGIORNAMENTO DITTE CATASTALI	CAPULA	PATUZZI	LEARDI												
9	01/03/2024	EMISSIONE PER APPALTO	CAPULA	DE LIGIO	LEARDI												
8	28/06/2023	REVISIONE PER AGGIORNAMENTO DITTE CATASTALI	DE LIGIO	SEMINO	LEARDI												
7	10/11/2021	EMISSIONE PER APPALTO	E. PISELLI	M.LUCIDI	L.MESSI												
Indice	Data	REVISIONI	Disegn.	Contr.	Approv.												
Proprietario			<div style="display: flex; align-items: center;">  LEARDI </div>														
<p>Cod. N. 4104391</p> <p>SPINA DI VALDINA 2° TRONCO</p> <p>DN 100 (4") - 12 bar</p> <p>- RIFACIMENTO IMPIANTO N. 4104391/1 -</p>			<p>Disegno</p> <p>DS-355-VPE-URIG-13</p>														
<p>Planimetria catastale con VPE, Occupazione temporanea ed elenco ditte</p>			<p>Comm. VR/16151/006</p>														
<p>Indice</p>			<table border="1" style="width: 100%; border-collapse: collapse;"> <tr> <td style="width: 10%;">A</td> <td style="width: 10%;">B</td> <td style="width: 10%;">C</td> <td style="width: 10%;">D</td> <td style="width: 10%;">E</td> <td style="width: 10%;">F</td> </tr> <tr> <td></td> <td></td> <td></td> <td></td> <td></td> <td></td> </tr> </table>			A	B	C	D	E	F						
A	B	C	D	E	F												
<p>Scala</p> <p>1:500 - 1:25.000</p>			<p>sostituiscie il sostituito dal</p>														

