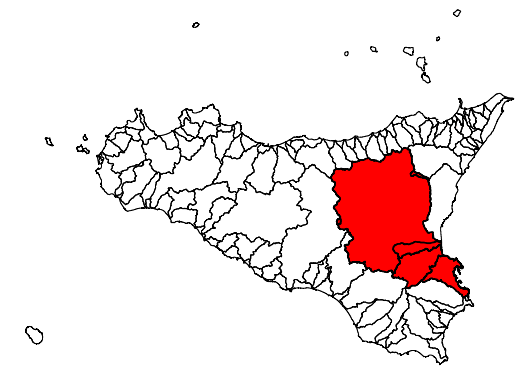
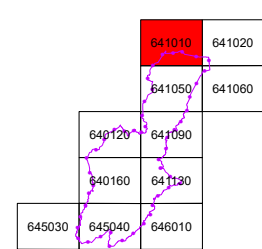


REPUBBLICA ITALIANA  
Regione Siciliana  
Presidenza della Regione Siciliana  
Autorità di Bacino del Distretto Idrografico della Sicilia  
Servizio 3 "ASSETTO DEL TERRITORIO"  
Aggiornamento del Piano Stralcio di Bacino  
per l'Assetto Idrogeologico (P.A.I.)  
(Art. 68 commi 4bis e 4 ter del D.Lgs. 3 Aprile 2008, n. 152 e ss. mm. ii.)  
Previsione di Aggiornamento  
GEOMORFOLOGIA  
COMUNE DI CARLENTINI



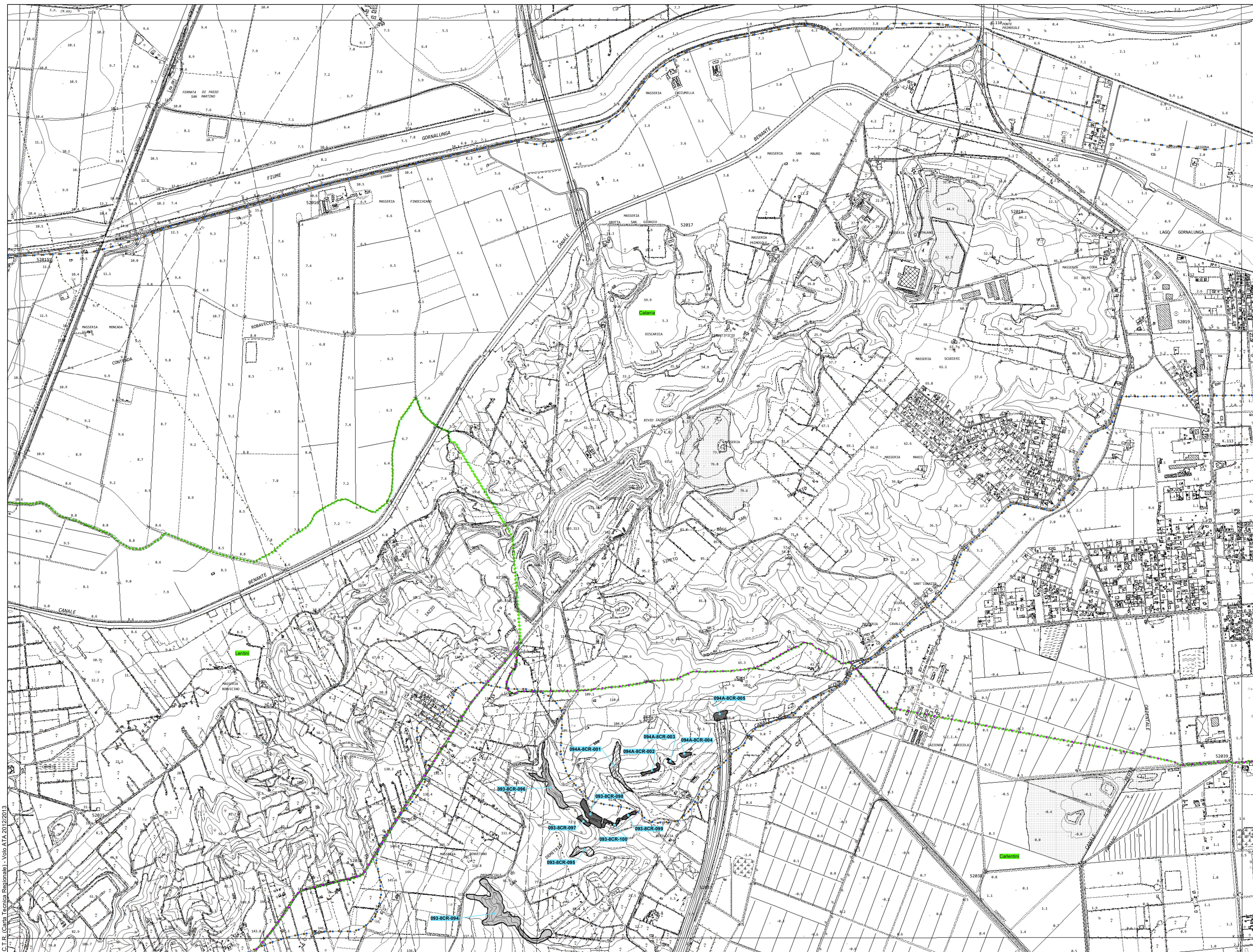
CTR N. 641010 - SCALA 1:10.000  
CARTA DELLA PERICOLOSITA'



### LEGENDA

#### LIVELLI DI PERICOLOSITA'

- P0 basso
- P1 moderato
- P2 medio
- P3 elevato
- P4 molto elevato
- Sito di attenzione; fascia di rispetto per probabile evoluzione del dissesto
- Area interessata dagli interventi di mitigazione del rischio
- Limite di pericolosità e/o fascia di rispetto coperta da area a pericolosità maggiore
- Limite bacino idrografico
- Limite area territoriale
- Limite comunale
- Limite del comune oggetto di aggiornamento



C.T.R. (Cassa di Tutela Regionale) - Voto ATA 2012/2013