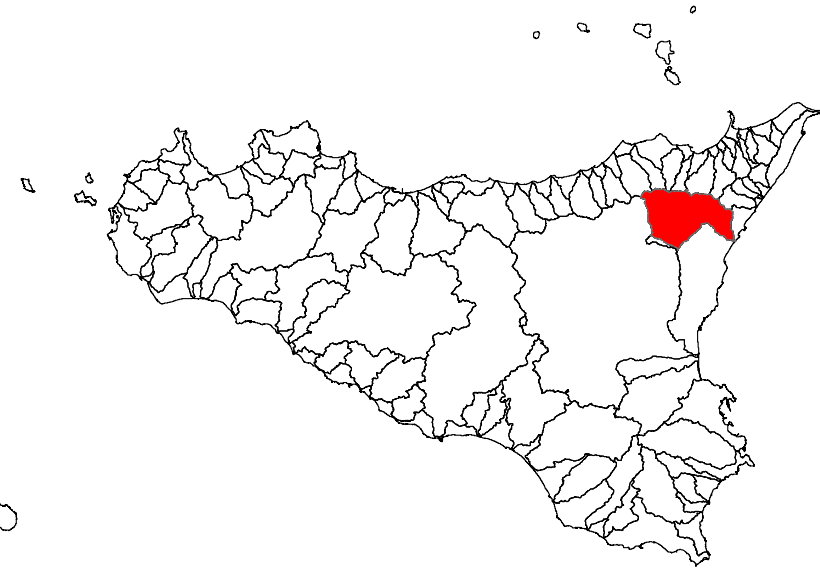


Servizio 3 "ASSETTO DEL TERRITORIO"

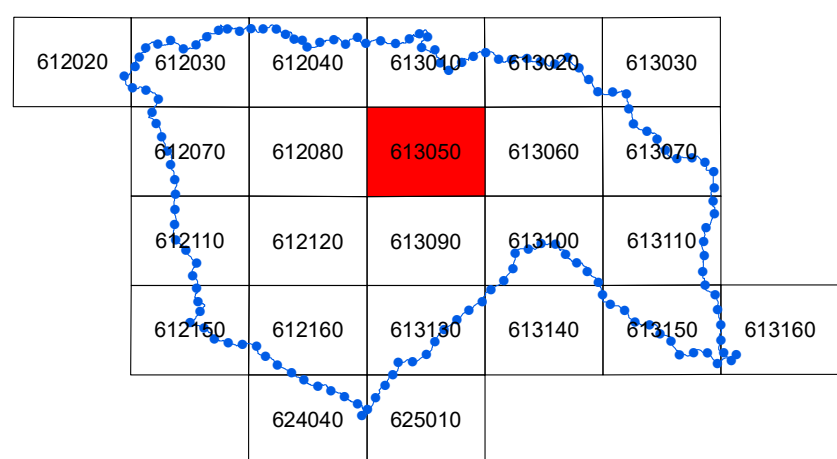
(Art. 68 commi 4 bis e 4 ter del D.Lgs. 3 Aprile 2006, n. 152 e ss. mm. ii.)

Bacino idrografico del Fiume Alcantara (096)

COMUNE DI MOJO ALCANTARA (ME)

C.T.R. N. 613050 - SCALA 1:10.000

CARTA DELLA PERICOLOSITA' IDRAULICA PER FENOMENI DI ESONDAZIONE


**VALORI DELLA PERICOLOSITA' IDRAULICA**

 P2 Pericolosità moderata

 P3 Pericolosità elevata

P4 Pericolosità molto elevata

 Sito di attenzione

 Limite bacino idrografico

Limite area territoriale



Limite comunale

