REPUBBLICA ITALIANA

Regione Siciliana
Presidenza della Regione Siciliana
Autorità di Bacino del Distretto Idrografico della Sicilia

Servizio 3 "ASSETTO DEL TERRITORIO"

Aggiornamento del Piano Stralcio di Bacino
per l'Assetto Idrogeologico (P.A.I.)
(Art. 68 commi 4bis e 4 ter del D.Lgs. 3 Aprile 2006, n. 152 e ss. mm. ii.)

Previsione di Aggiornamento

GEOMORFOLOGIA

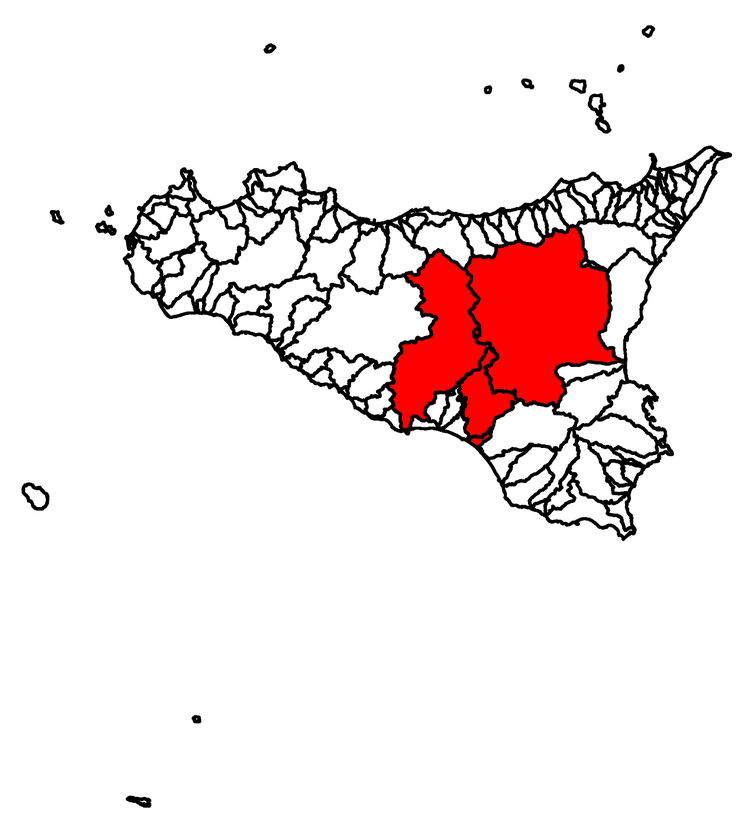

COMUNE DI ENNA

CTR N. 631120 - SCALA 1:10.000
CARTA DELLA PERICOLOSITA'

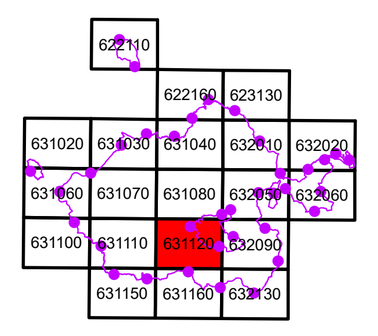

LEGENDA

LIVELLI DI PERICOLOSITA'

P0 basso

P1 moderato

P2 medio

P3 elevato

P4 molto elevato

Sito di attenzione; fascia di rispetto per probabile evoluzione del dissesto

Aree interessate dagli interventi di mitigazione di rischio

Limite di pericolosità e/o fascia di rispetto coperta da area a pericolosità maggiore

Limite bacino idrografico

Limite area territoriale

Limite comunale
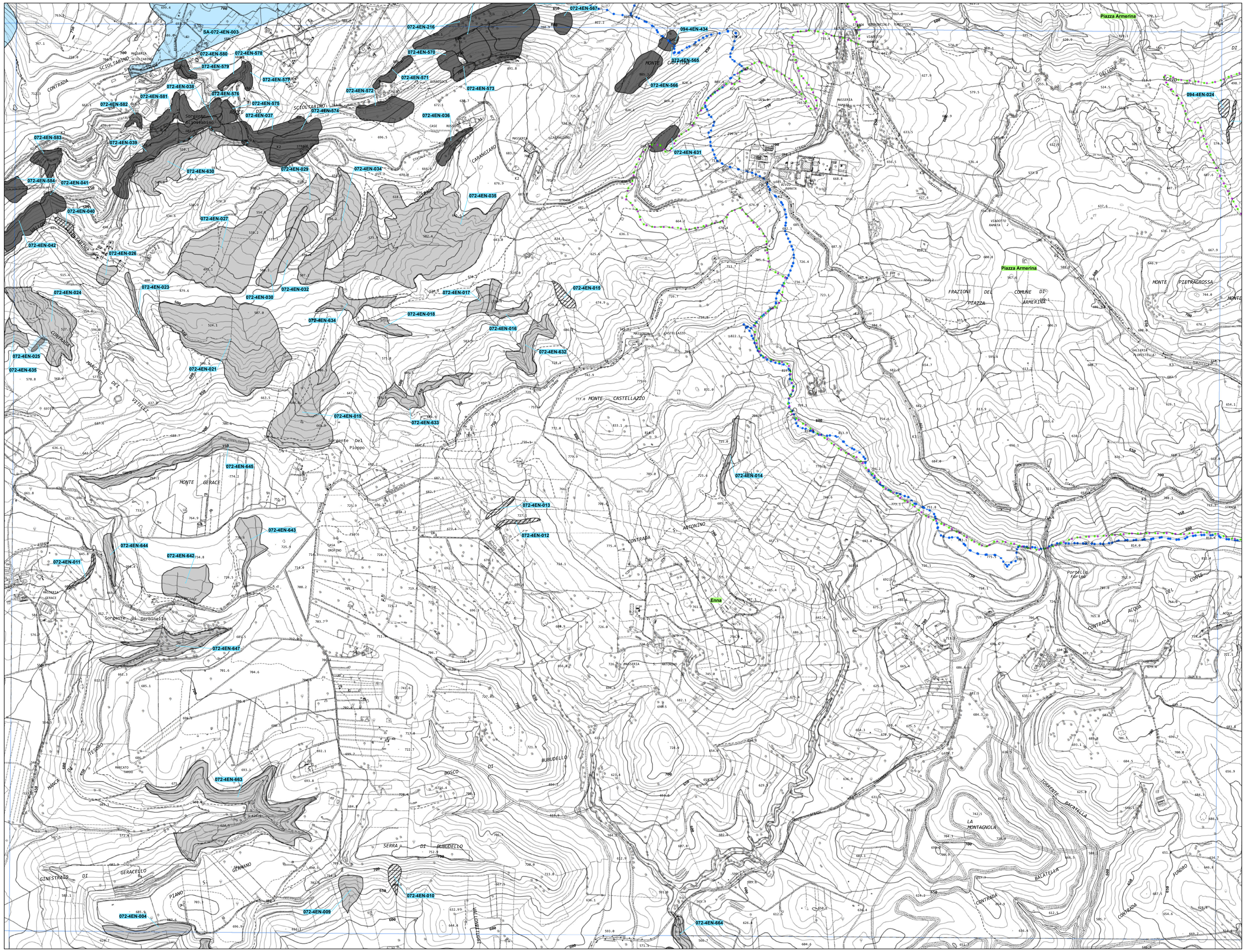
Limite del comune oggetto di aggiornamento