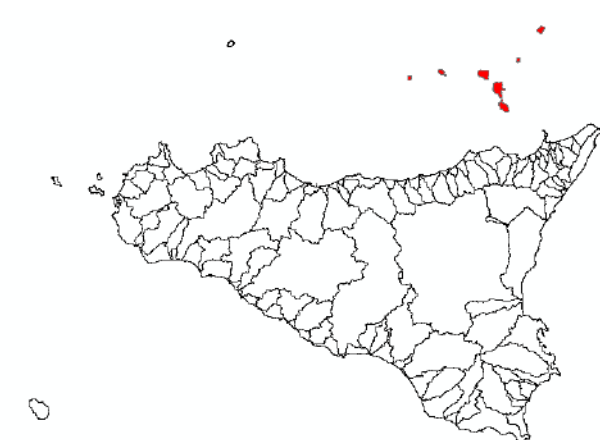


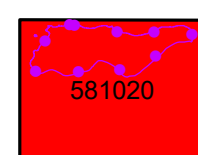
Conferenza Operativa del 09/04/2025

Delibera n. 224 del 15/04/2024

GEOMORFOLOGIA





COMUNE DI MALFA

CTR N. 581020 - SCALA 1:10.000
CARTA DEL RISCHIO



LIVELLI DI RISCHIO

- R1 moderato
 R2 medio
 R3 elevato
 R4 molto elevato
 Area interessata dagli interventi di mitigazione del rischio

-  Limite bacino idrografico
 Limite area territoriale
 Limite comunale
 Limite del comune oggetto di aggiornamento

