
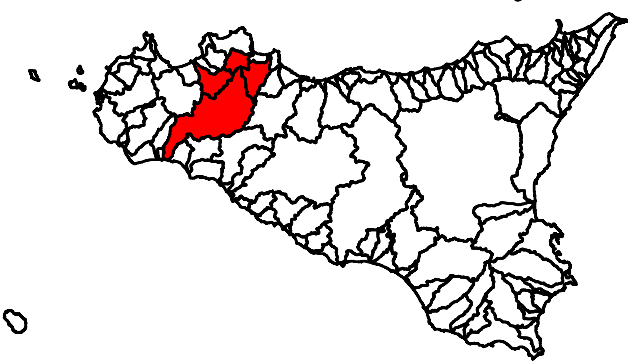


REPUBLICA ITALIANA

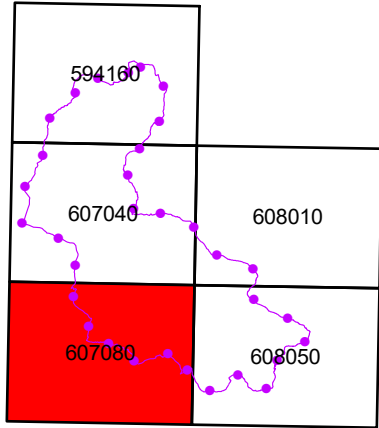


Regione Siciliana
Presidenza della Regione Siciliana
Autorità di Bacino del Distretto Idrografico della Sicilia
Servizio 3 "ASSETTO DEL TERRITORIO"
Aggiornamento del Piano Stralcio di Bacino per l'Assetto Idrogeologico (P.A.I.)
(Art. 68 commi 4 bis e 4 ter del D.Lgs. 3 Aprile 2006, n. 152 e ss. mm. ii.)


Conferenza Operativa del 09/04/2025
(Art.3, comma 3 L.R. n. 9 del 08/05/2019)
Delibera n. 225 del 15/04/2025
GEOMORFOLOGIA
COMUNE DI PIANA DEGLI ALBANESI




CTR N.607080 - SCALA 1:10.000
CARTA DEI DISSESTI




FENOMENI FRANOSI




Crollo e/o ribaltamento




Colamento rapido




Sprofondamento




Scorrimento




Frana complessa




Espansione laterale o deformazione gravitativa (DGPV)




Colamento lento




Area a franosità diffusa




Deformazione superficiale lenta




Calanco



Dissesti conseguenti ad erosione accelerata




Sito di attenzione




Aree interessate dagli interventi di mitigazione di rischio


STATO DI ATTIVITA'




Attivo



Inattivo




Quiescente




Stabilizzato artificialmente o naturalmente


Limite bacino idrografico



Limite area territoriale



Limite comunale



Limite del comune oggetto di aggiornamento

