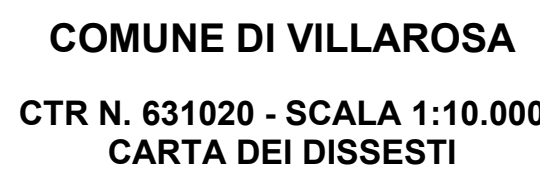






GEOMORFOLOGIA



FENOMENI FRANOSI

- | | |
|--|---|
| | Crollo e/o ribaltamento |
| | Colamento rapido |
| | Sprofondamento |
| | Scorrimento |
| | Frana complessa |
| | Espansione laterale o deformazione gravitativa (DGPV) |
| | Colamento lento |
| | Area a franosità diffusa |
| | Deformazione superficiale lenta |
| | Calanco |
| | Dissesti conseguenti ad erosione accelerata |
| | Sito di attenzione |
| | Aree interessate dagli interventi di mitigazione di rischio |

	Attivo
	Inattivo
	Quiescente
	Stabilizzato artificialmente o naturalmente

-
-  Limite bacino idrografico
 Limite area territoriale
 Limite comunale
 Limite del comune oggetto di aggiornamento

