










Regione Siciliana
Presidenza della Regione Siciliana
di Bacino del Distretto Idrografico de
Servizio 3 "ASSETTO DEL TERRITORIO"
giornamento del Piano Stralcio di Bac
per l'Assetto Idrogeologico (P.A.I.)
ommi 4 bis e 4 ter del D.Lgs. 3 Aprile 2006, n. 152 e ss.

	585180	
	584040	586010
584070	584080	585050
	584120	585000
		585100

LIVELLI DI RISCHIO

-  R1 moderato
 R2 medio
 R3 elevato
 R4 molto elevato
 Area interessata dagli interventi di mitigazione del rischio

-  Limite bacino idrografico
-  Limite area territoriale
-  Limite comunale
-  Limite del comune oggetto di aggiornamento

