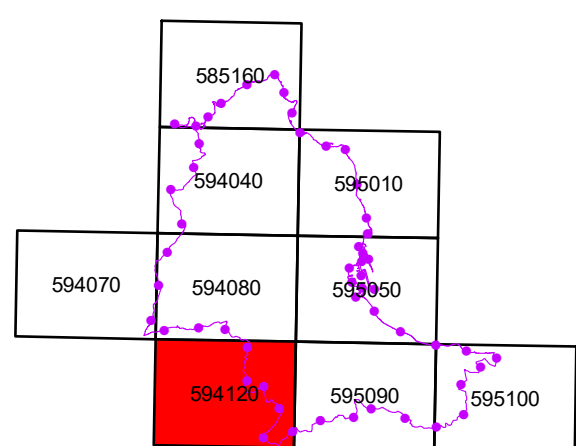


CTR N.594120 - SCALA 1:10.000
CARTA DEI DISSESTI











LEGENDA

FENOMENI FRANOSI

- | | |
|--|---|
| | Crollo e/o ribaltamento |
| | Colamento rapido |
| | Sprofondamento |
| | Scorrimento |
| | Frana complessa |
| | Espansione laterale o deformazione gravitativa (DGPV) |
| | Colamento lento |
| | Area a franosità diffusa |
| | Deformazione superficiale lenta |
| | Calanco |
| | Dissesti conseguenti ad erosione accelerata |
| | Sito di attenzione |
| | Aree interessate dagli interventi di mitigazione di rischio |

STATO DI ATTIVITA'

- | | |
|---|---|
|  | Attivo |
|  | Inattivo |
|  | Quiescente |
|  | Stabilizzato artificialmente o naturalmente |

-
-  Limito bacino idrografico
 Limito area territoriale
 Limito comunale
 Limito del comune oggetto di aggiornamento

