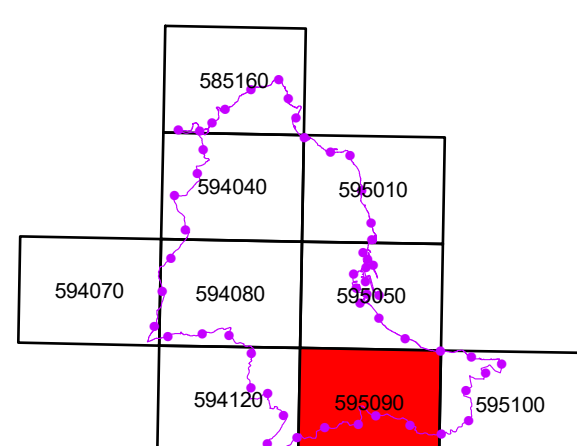










CTR N.595090 - SCALA 1:10.000
CARTA DEI DISSESTI



	Crollo e/o ribaltamento
	Colamento rapido
	Sprofondamento
	Scorrimento
	Frana complessa
	Espansione laterale o deformazione gravitativa (DGPV)
	Colamento lento
	Area a frangitura diffusa
	Deformazione superficiale lenta
	Calanco
	Dissesti conseguenti ad erosione accelerata
	Sito di attenzione
	Aree interessate dagli interventi di mitigazione di rischio

	Attivo
	Inattivo
	Quiescente
	Stabilizzato artificialmente o naturalmente

 Limita bacino idrografico
 Limita area territoriale
 Limita comunale
 Limita del comune oggetto di aggiornamento

