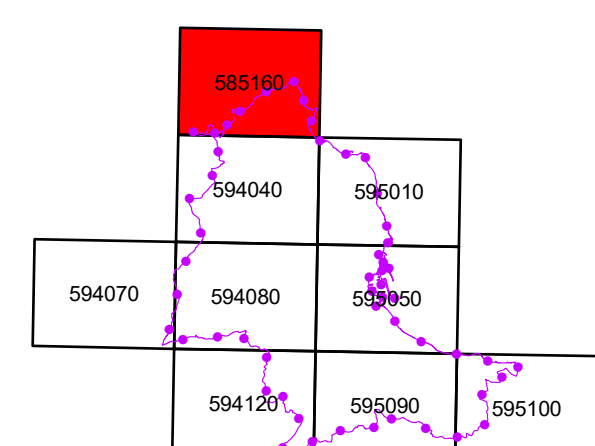














CTR N.585160 - SCALA 1:10.000
CARTA DELLA PERICOLOSITA'



LEGENDA

LIVELLI DI PERICOLOSITA'

- | | |
|---|---|
|  | P0 basso |
|  | P1 moderato |
|  | P2 medio |
|  | P3 elevato |
|  | P4 molto elevato |
|  | Sito di attenzione; fascia di rispetto per probabile evoluzione del dissesto |
|  | Area interessata dagli interventi di mitigazione del rischio |
|  | Limite di pericolosità e/o fascia di rispetto coperta da area a pericolosità maggiore |
|
 | |
|  | Limite bacino idrografico |
|  | Limite area territoriale |
|  | Limite comunale |
|  | Limite del comune oggetto di aggiornamento |

