

REPUBBLICA ITALIANA



Regione Siciliana  
Presidenza della Regione Siciliana  
Autorità di Bacino del Distretto Idrografico della Sicilia

Servizio 3 "ASSETTO DEL TERRITORIO"

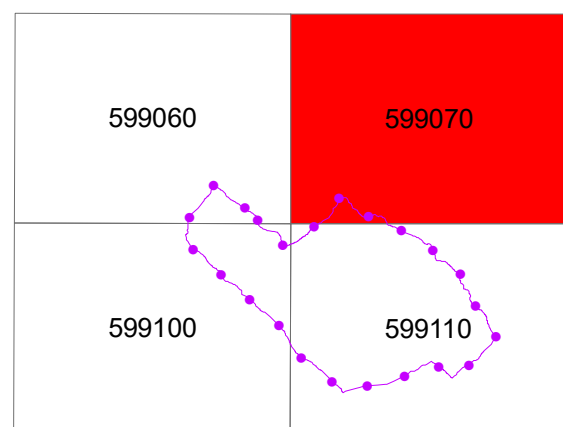
Aggiornamento del Piano Stralcio di Bacino  
per l'Assetto Idrogeologico (P.A.I.)  
(Art. 68 commi 4 bis e 4 ter del D.Lgs. 3 Aprile 2006, n. 152 e ss. mm. ii.)

Previsione di Aggiornamento

GEOMORFOLOGIA  
COMUNE DI SINAGRA

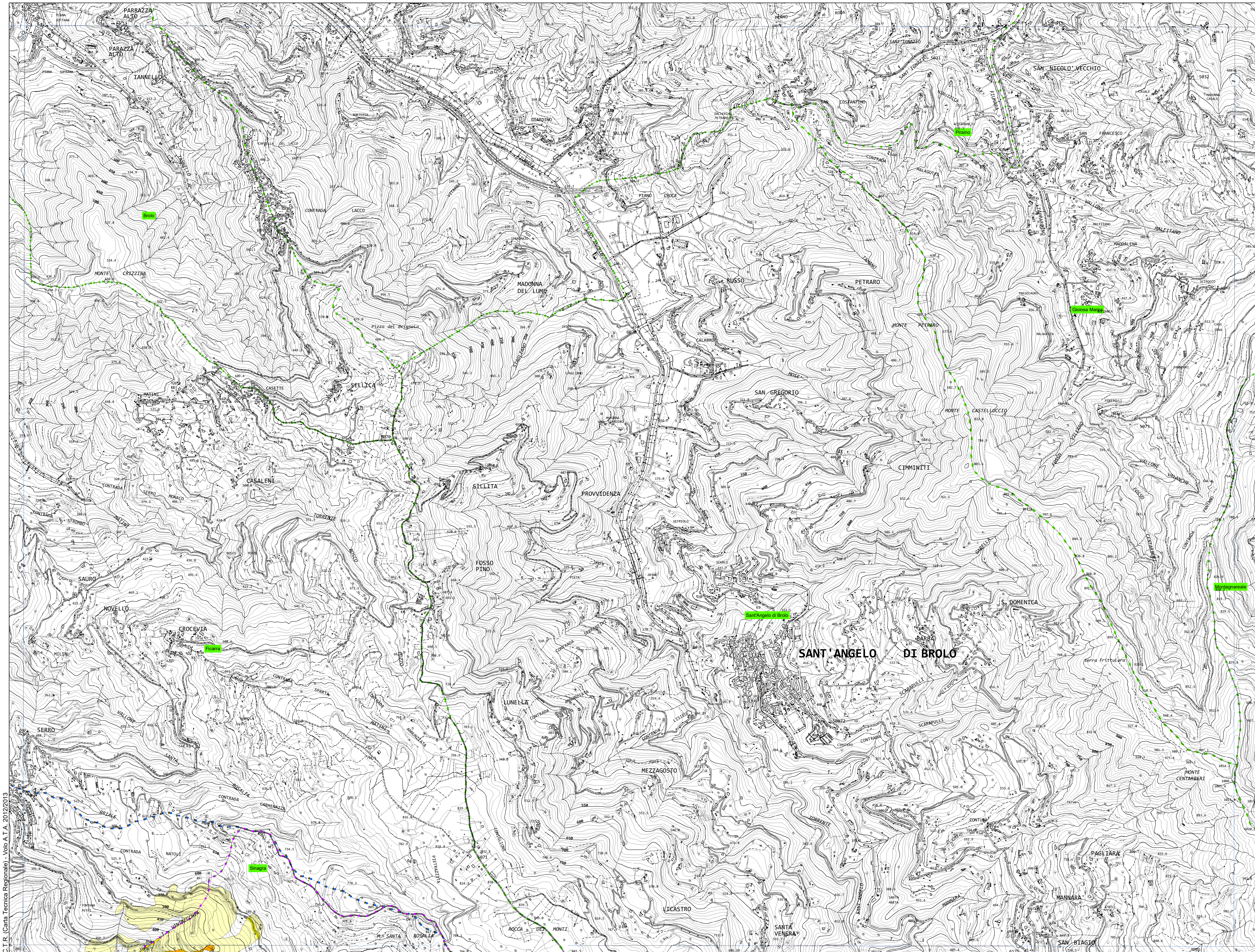
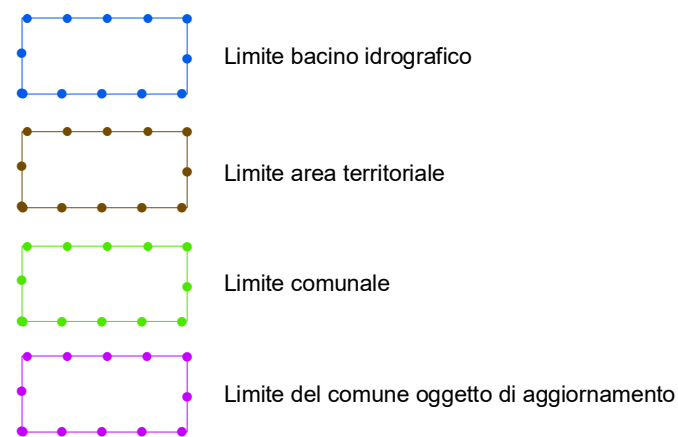
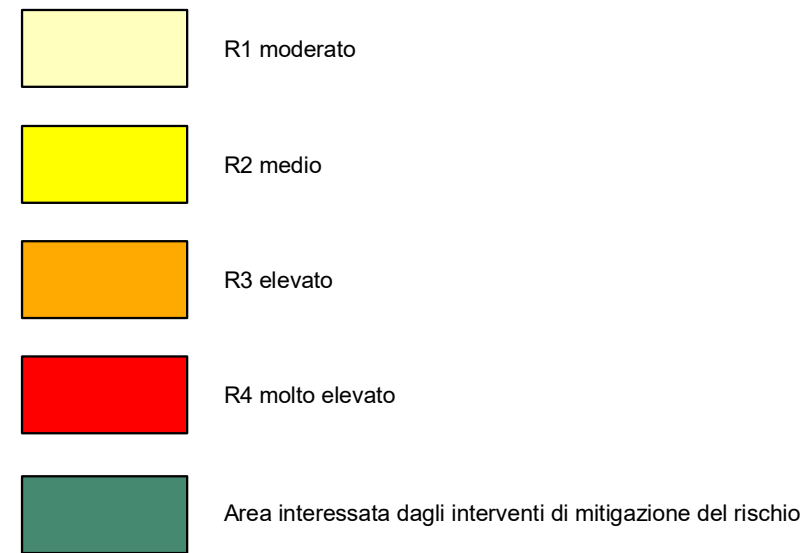


CTR N. 599070 - SCALA 1:10.000  
CARTA DEL RISCHIO



#### LEGENDA

##### LIVELLI DI RISCHIO



C.T.R. (Carta Tecnica Regionale) - Volo A.T.A. 2012/2013