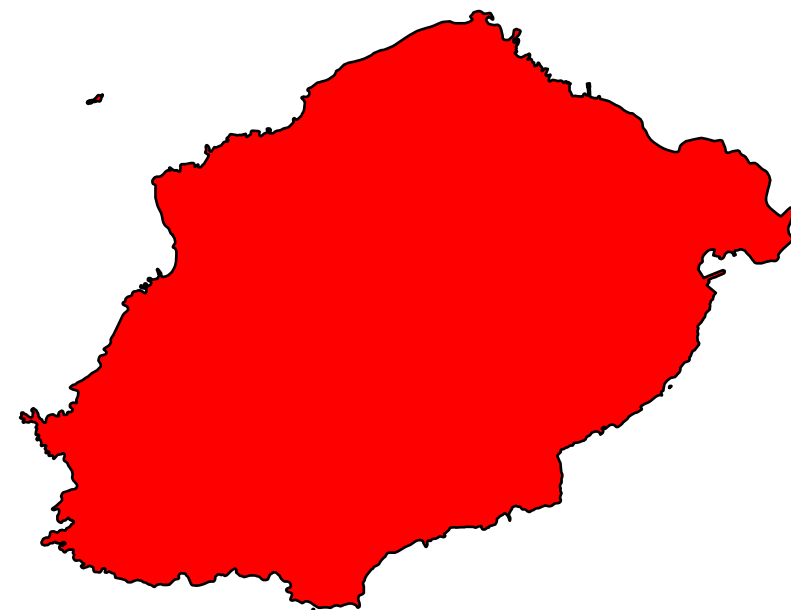


REPUBBLICA ITALIANA  
Regione Siciliana  
Presidenza della Regione Siciliana  
Autorità di Bacino del Distretto Idrografico della Sicilia  
Servizio 3 "ASSETTO DEL TERRITORIO"  
Aggiornamento del Piano Stralcio di Bacino  
per l'Assetto Idrogeologico (P.A.I.)  
(Art. 68 commi 4 bis e 4 ter del D.Lgs. 3 Aprile 2006, n. 152 e ss. mm. ii. )

Previsione di Aggiornamento

GEOMORFOLOGIA













COMUNE DI USTICA



CTR N.585999 - SCALA 1:10.000  
CARTA DELLA PERICOLOSITA'

## LEGENDA

### LIVELLI DI PERICOLOSITA'

-  P0 basso
-  P1 moderato
-  P2 medio
-  P3 elevato
-  P4 molto elevato
-  Sito di attenzione; fascia di rispetto per probabile evoluzione del dissesto
-  Area interessata dagli interventi di mitigazione del rischio
-  Limite di pericolosità e/o fascia di rispetto coperta da area a pericolosità maggiore
-  Limite bacino idrografico
-  Limite area territoriale
-  Limite comunale
-  Limite del comune oggetto di aggiornamento

