

REPUBBLICA ITALIANA



Regione Siciliana  
Presidenza della Regione Siciliana  
Autorità di Bacino del Distretto Idrografico della Sicilia

Servizio 3 "ASSETTO DEL TERRITORIO"

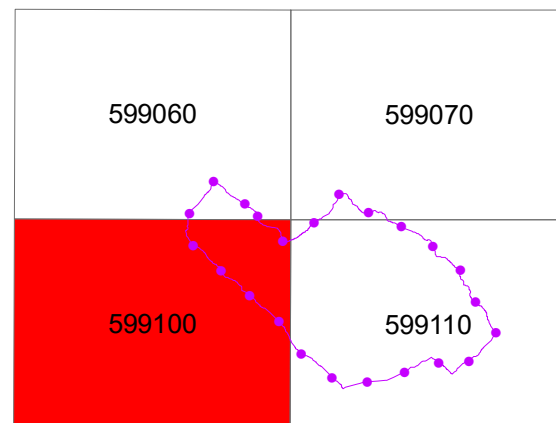
Aggiornamento del Piano Stralcio di Bacino  
per l'Assetto Idrogeologico (P.A.I.)  
(Art. 68 commi 4 bis e 4 ter del D.Lgs. 3 Aprile 2006, n. 152 e ss. mm. ii.)

Previsione di Aggiornamento

GEOMORFOLOGIA  
COMUNE DI SINAGRA

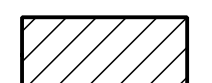


CTR N. 599100 - SCALA 1:10.000  
CARTA DELLA PERICOLOSITA'



LEGENDA

LIVELLI DI PERICOLOSITA'



P1 (Pericolo)



P2 (Pericolo)



P3 (Pericolo)



P4 (Pericolo)



P5 (Pericolo)



P6 (Pericolo)



P7 (Pericolo)



P8 (Pericolo)



P9 (Pericolo)



P10 (Pericolo)



P11 (Pericolo)



P12 (Pericolo)



P13 (Pericolo)




P14 (Pericolo)



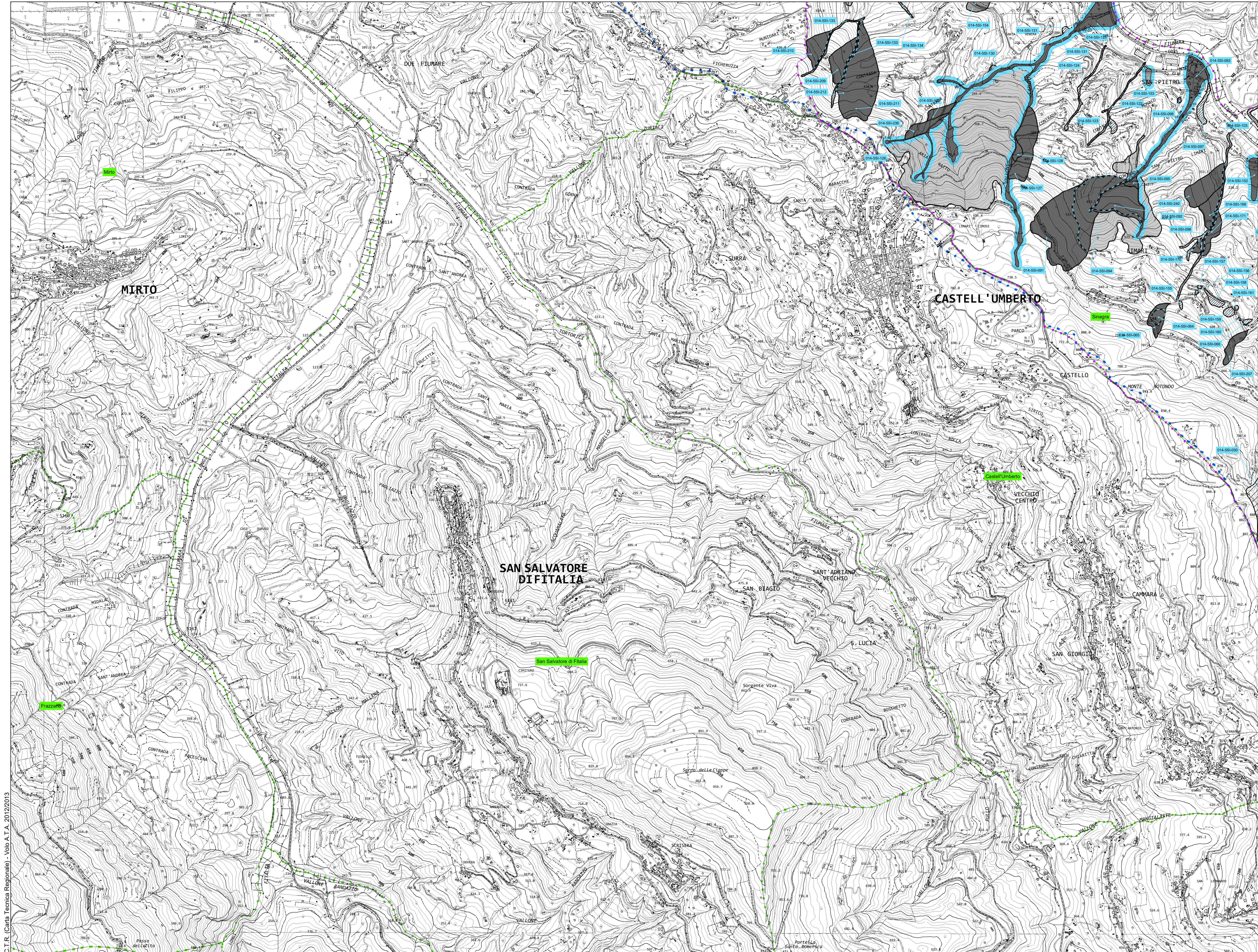
P15 (Pericolo)



P16 (Pericolo)



P17 (Pericolo)



CTR (Carta Tecnica Regionale) - Voie A.T.A. 2012/2013