Carta delle classi di rischio alluvione – PGRA
scala 1:20.000

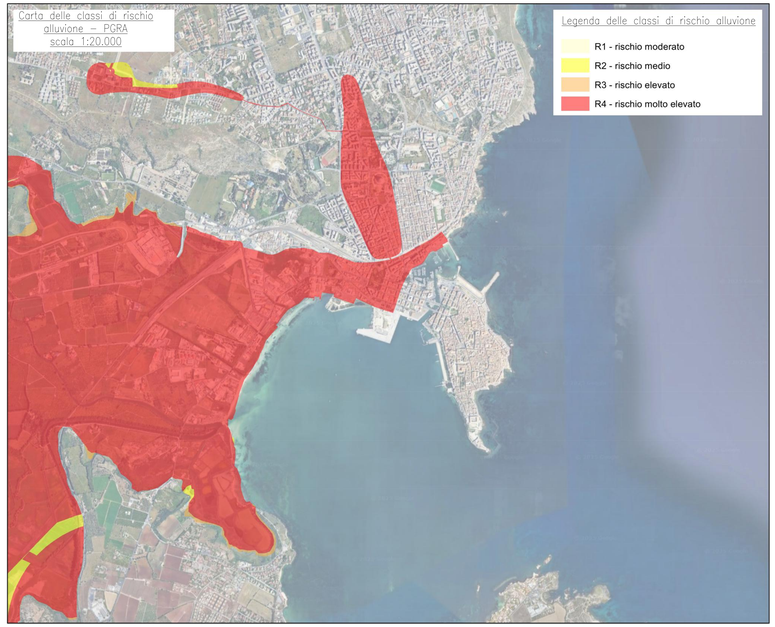

Carta della pericolosità idrogeologica – PAI
scala 1:20.000

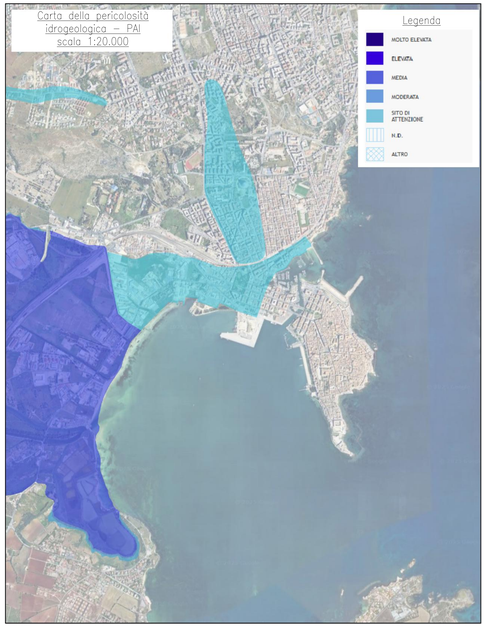

Rete Natura 2000
scala 1:20.000

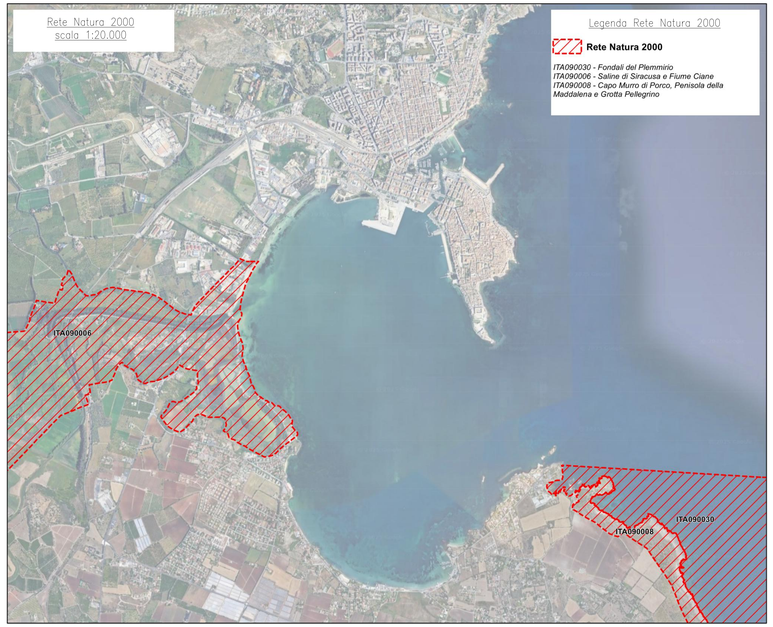

PIANTA CHIAVE

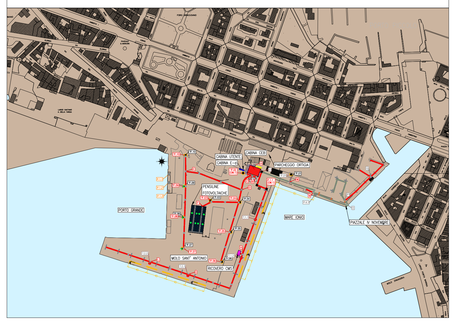

Estratto tavola Beni paesaggistici
scala 1:20.000

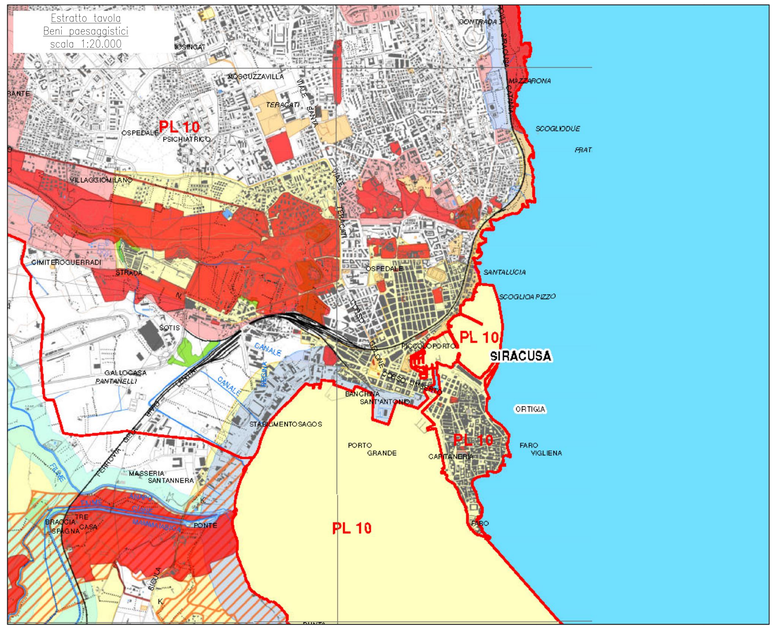

Legenda beni paesaggistici

Vincoli Archeologici art.10 D.lgs. 42/2004 (ex1089/39)

D.lgs. 42/2004 e s.m.i., art.134, lett. a)

Immobili ed aree di notevole interesse pubblico sottoposte a vincolo paesaggistico ex art. 136, D.lgs. 42/2004 e s.m.i.

D.lgs. 42/2004 e s.m.i., art.134, lett. b) - aree di cui all'art. 142

- Territori costieri compresi entro i 300 m. dalla battigia - comma 1, lett.a)
- Territori contermini ai laghi compresi in una fascia di 300 m. dalla battigia - comma 1, lett. b)
- Fiumi, torrenti e corsi d'acqua e relative sponde per una fascia di 150 m. - comma 1, lett. c)
- Aree protette (Riserve) - comma 1, lett. f)
- Territori ricoperti da boschi o sottoposti a vincolo di rimboschimento - comma 1, lett. g)
- Aree e siti di interesse archeologico - comma 1, lett. m)

D.lgs. 42/2004 e s.m.i., art.134, lett. c)

- Ulteriori immobili ed aree specificatamente individuati a termini dell'art.136 e sottoposti a tutela dal Piano Paesaggistico

Paesaggi Locali

Limiti comunali

Legenta sistema storico culturale

- Limiti comunali

Vincoli e aree archeologiche

- Area demaniale
- Vincolo archeologico ex art.10 D.lgs. 42/04 (vincolo diretto)
- Vincolo archeologico ex art.10 D.lgs. 42/04 - Aree di protezione con prescrizioni contenute nel decreto amministrativo (vincolo indiretto) - aree inedificabili
- Vincolo archeologico ex art.10 D.lgs. 42/04 - Aree di protezione con prescrizioni contenute nel decreto amministrativo (vincolo indiretto) - aree edificabili
- Area di interesse archelogico, art. 142 lett m) D.lgs. 42/04

Parchi Archeologici regionali, L.R. 20/2000

- Zone A
- Zone B
- Zone C

Centri e Nuclei storici

- Centri storici
- Nuclei storici

Beni isolati

A - Architettura militare

- A1 - Torri
- A2 - Bastioni, castelli, fortificazioni, rivellini
- A3 - Capitanerie, carceri, caserme, depositi di polvere, fortini, dogane

B - Architettura religiosa

- B1 - Abbazie, badie, collegi, conventi, eremi, monasteri, santuari
- B2 - Cappelle, chiese
- B3 - Cimiteri, ossari

C - Architettura residenziale

- C1 - Casina, casini, palazzetti, palazzine, palazzi, villa, villette, villini

D - Architettura produttiva

- D1 - Aziende, bugli, casali, case, cortili, fattorie, fonci, casene, masserie
- D2 - Case coloniche, depositi frumentari, magazzini, stalle
- D3 - Cantine, cheffici, palmenti, stabilimenti enologici, trappeti
- D4 - Mulini
- D5 - Abbeveratoi, cisterne, fontane, gebbie, norie o senie, pozzi, vasche
- D6 - Tonnare
- D8 - Cave, miniere, solfare
- D9 - Calcare, fornaci, forni, stazzoni

E - Attrezzature e servizi

- E1 - Caricatori, porti, scali portuali
- E2 - Aeroporti
- E4 - Alberghi, colonie marine, foresteria, locande, rifugi, ristoranti, taverne
- E5 - Asili dei poveri, gavonetti, lazzaretti, macelli, ospedali, scuole, telegrafi
- E6 - Fanali, fari, fari-lanterne, semafori

Percorsi storici

- viabilità principale
- Tratzere
- cantieri
- Ex Linea Ferrata SAFS Siracusa - Vizzini

Estratto tavola del sistema storico culturale
scala 1:20.000

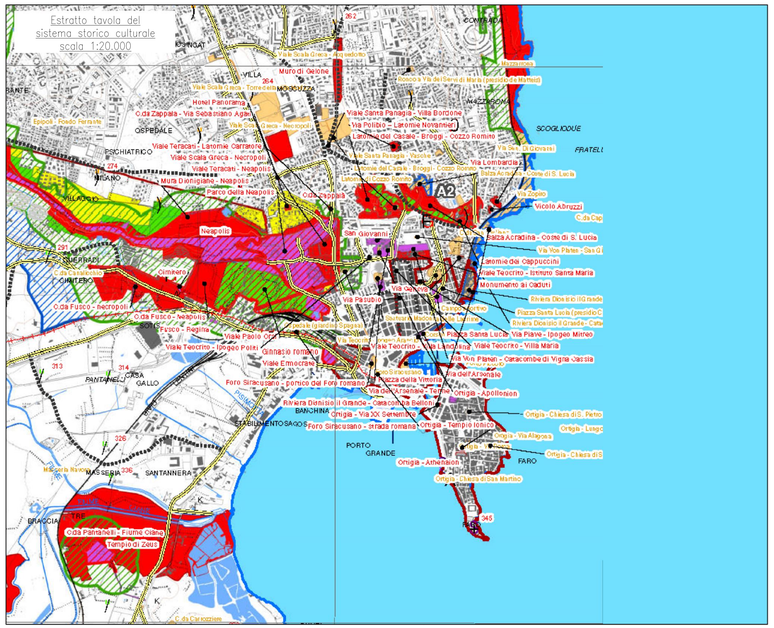
A2
Neapolis
Anfiteatro Romano
Teatro Greco
Ortigia - Tempio di Apollo
Ortigia - Tempio Ionico
Ortigia - Tempio di Diana
Ortigia - Chiesa di S. Pietro
Ortigia - Lasco
Ortigia - Chiesa di S.
Ortigia - Chiesa di S.ta Martino
Ortigia - Athenaion
Foro Siracusano - portico del Foro romano
Foro Siracusano - ninfeo romano
Tempio di Zeus
Ortigia - Via XX Settembre
Ortigia - Via Maestranza
Ortigia - Via Alagona
Ortigia - Via Amalfitania
Ortigia - Via Vittorio Veneto
Ortigia - Via Gelone
Ortigia - Via Cavour
Ortigia - Via Mirabella
Ortigia - Via Dante
Ortigia - Via Ciane
Ortigia - Via Ciane
Ortigia - Via Ciane