

REPUBBLICA ITALIANA



Regione Siciliana  
Presidenza della Regione Siciliana  
Autorità di Bacino del Distretto Idrografico della Sicilia

Servizio 3 "ASSETTO DEL TERRITORIO"

Aggiornamento del Piano Stralcio di Bacino  
per l'Assetto Idrogeologico (P.A.I.)

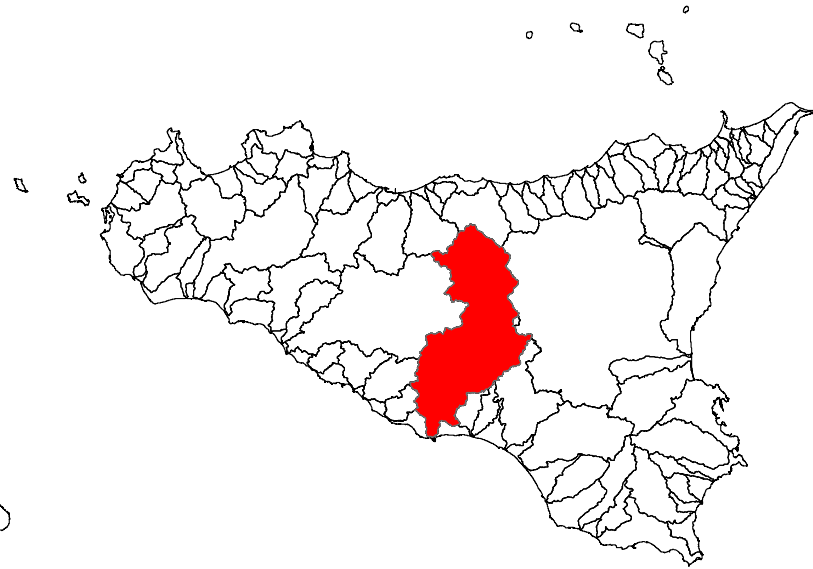
(Art. 68 commi 4 bis e 4 ter del D.Lgs. 3 Aprile 2006, n. 152 e ss. mm. ii.)

Previsione di Aggiornamento

Bacino idrografico del Fiume Imera meridionale (072)

IDRAULICA

COMUNE DI ENNA




C.T.R. N. 631040 - SCALA 1:10.000  
CARTA DELLA PERICOLOSITA' IDRAULICA PER FENOMENI DI ESONDAZIONE

622090	622100	622110	622160
621160	622130	622140	622160
631010	631020	631030	631040
631040	631060	631070	631080
630110	630120	631090	631100
630110	630160	631130	631140
630130	637040	638010	638020
637070	637080	638050	638060
638070	638080	638090	638100

## LEGENDA

### VALORI DELLA PERICOLOSITA' IDRAULICA



P1 Pericolosità bassa




P2 Pericolosità moderata



P3 Pericolosità elevata



P4 Pericolosità molto elevata



Sito di attenzione



Limite bacino idrografico



Limite area territoriale



Limite comunale

