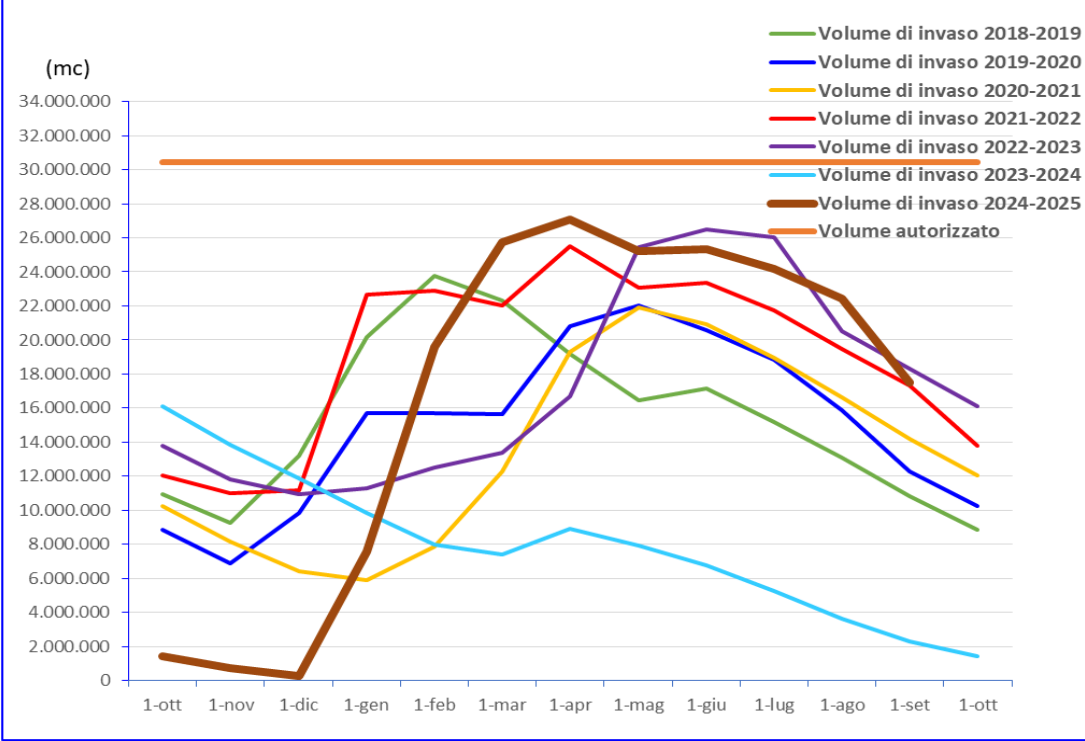




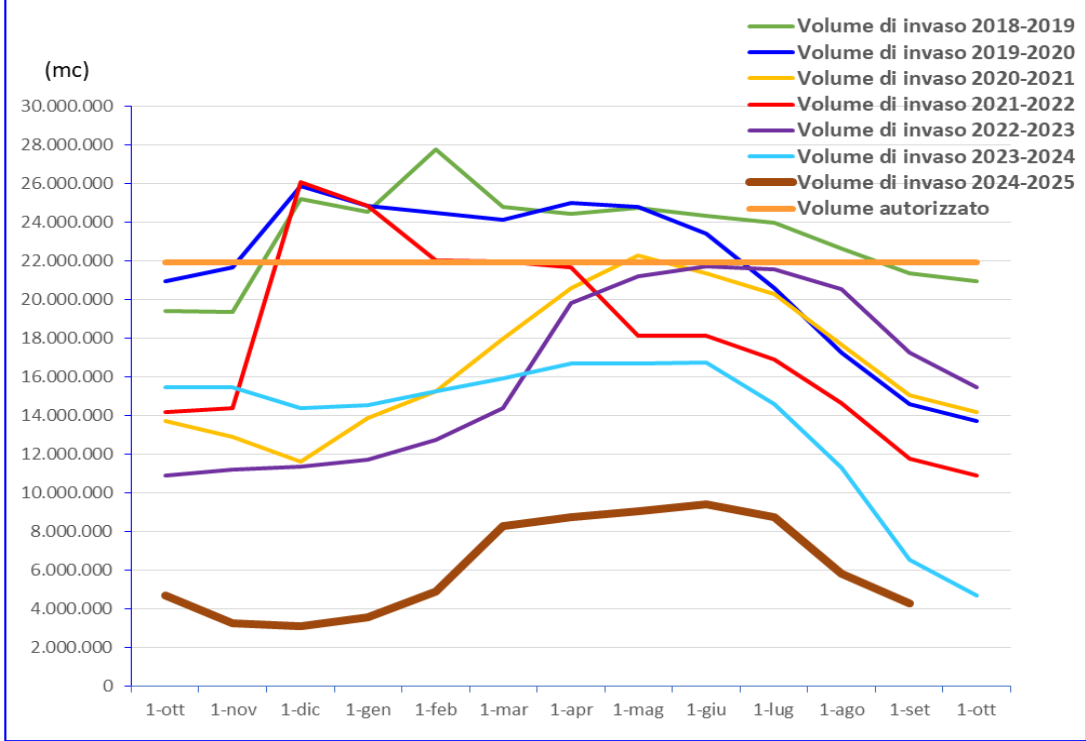
Regione Siciliana - Presidenza  
Autorità di Bacino del Distretto Idrografico della Sicilia  
Servizio 1 - Tutela delle Risorse Idriche - Pianificazione di Competenza Nazionale

VOLUMI TOTALI (AL LORDO DI INTERRIMENTI E VOLUMI INDISPONIBILI)  
PRESSO I PRINCIPALI INVASI SICILIANI  
ANNO IDROLOGICO OTTOBRE 2024-SETTEMBRE 2025 (aggiornamento al 01/09/2025)  
(Dati rilevati da strumenti di misura o da comunicazioni dei gestori)

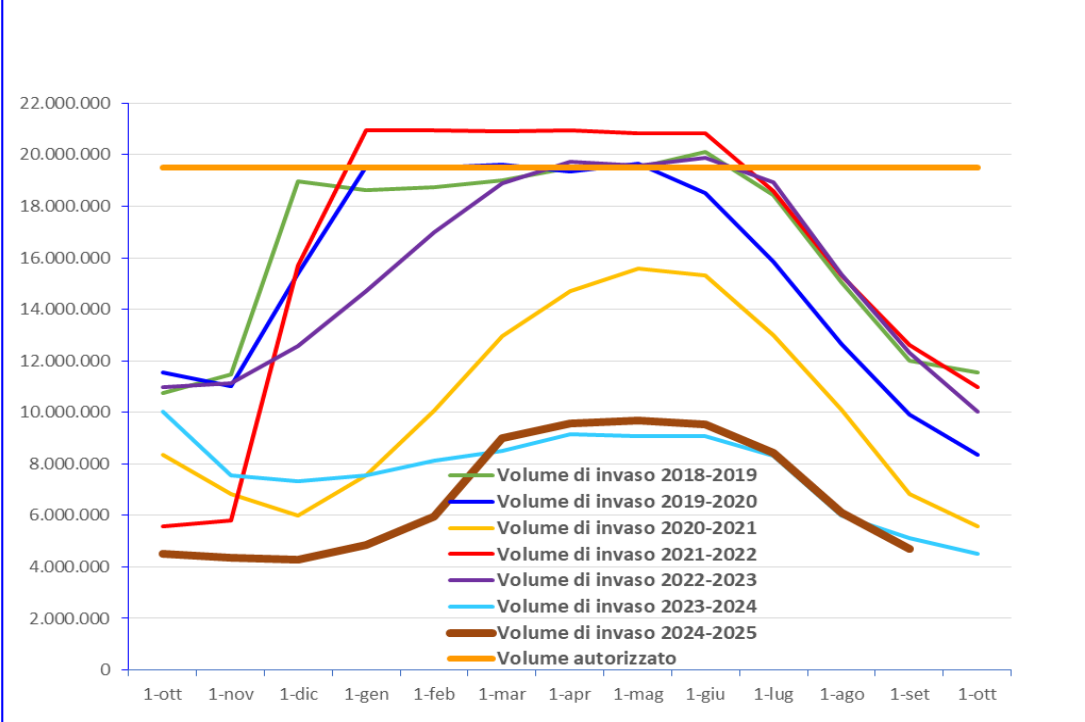
Diga Ancipa - Ente Gestore: ENEL  
Andamento volume totale di invaso (mc)  
Anno idrologico (1 ott - 30 set)



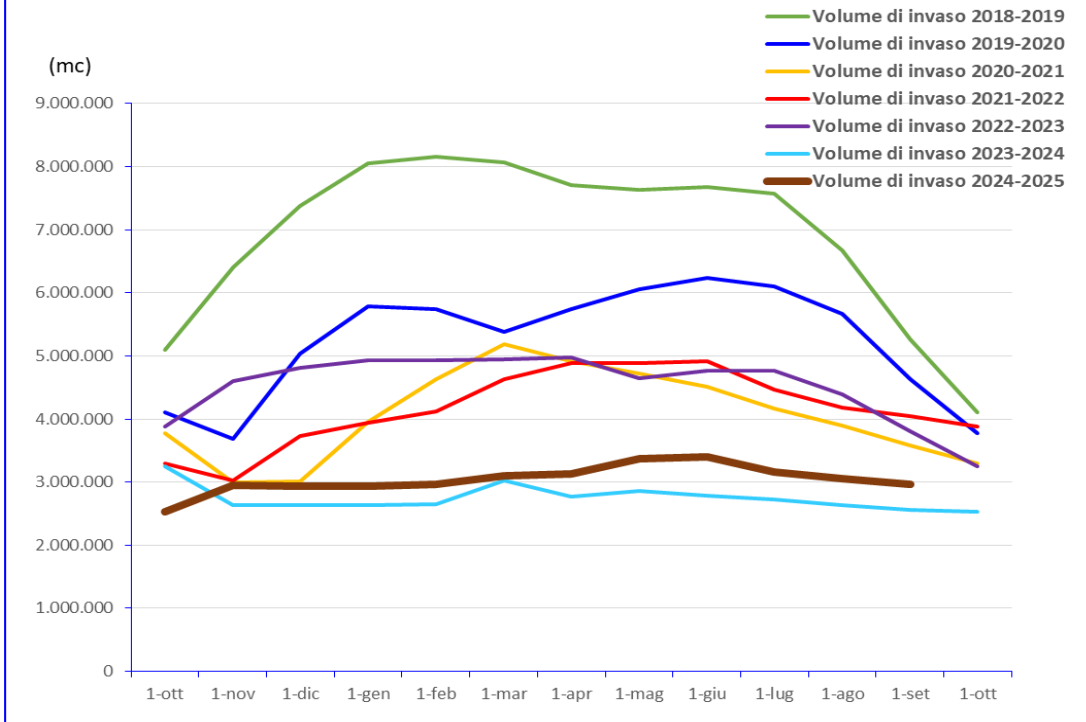
Diga Arancio - Ente Gestore: DRAR  
Andamento volume totale di invaso (mc)  
Anno idrologico (1 ott - 30 set)



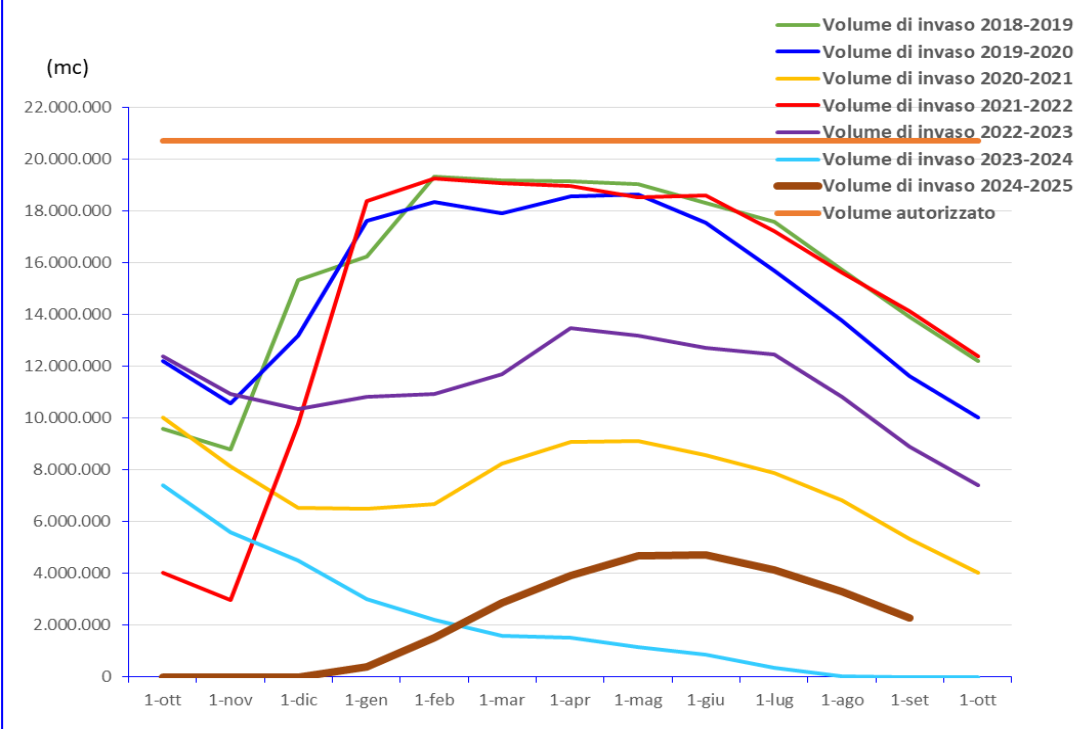
Diga Castello - Ente Gestore: DRAR  
Andamento volume totale di invaso (mc)  
Anno idrologico (1 ott - 30 set)



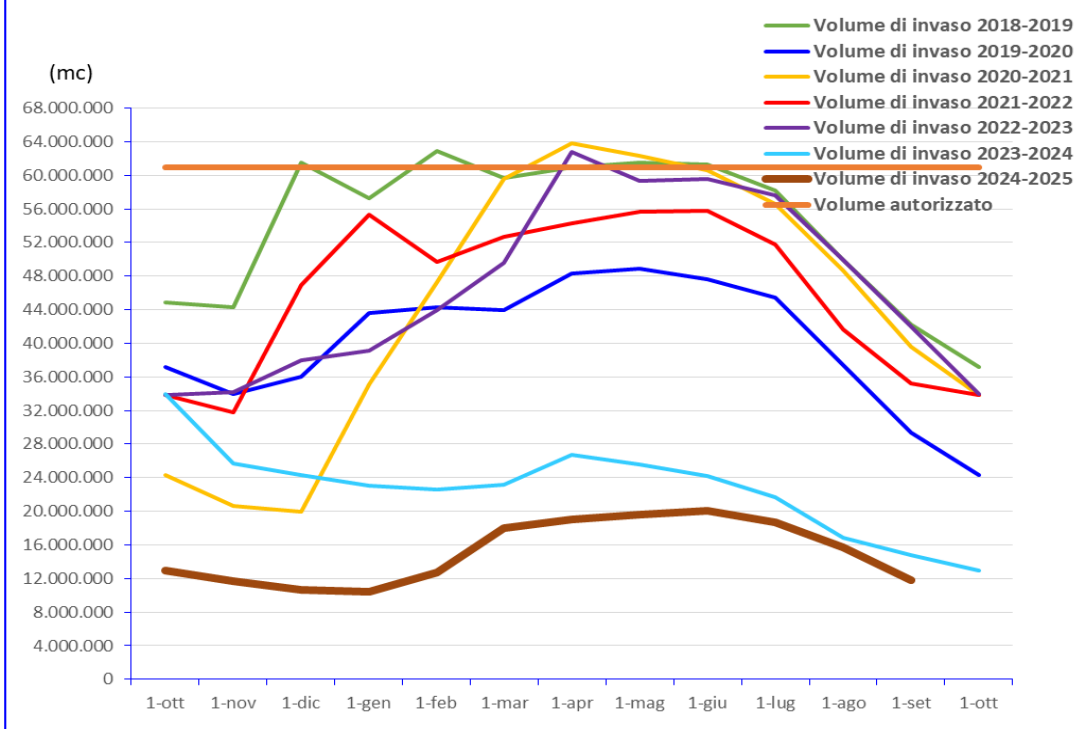
Diga Cimia - Ente Gestore: DRAR  
Andamento volume totale di invaso (mc)  
Anno idrologico (1 ott - 30 set)



Diga Fanaco - Ente Gestore: Siciliacque  
Andamento volume totale di invaso (mc)  
Anno idrologico (1 ott - 30 set)



Diga Garcia (M. Francese) - Ente Gestore: CB PA  
Andamento volume totale di invaso (mc)  
Anno idrologico (1 ott - 30 set)

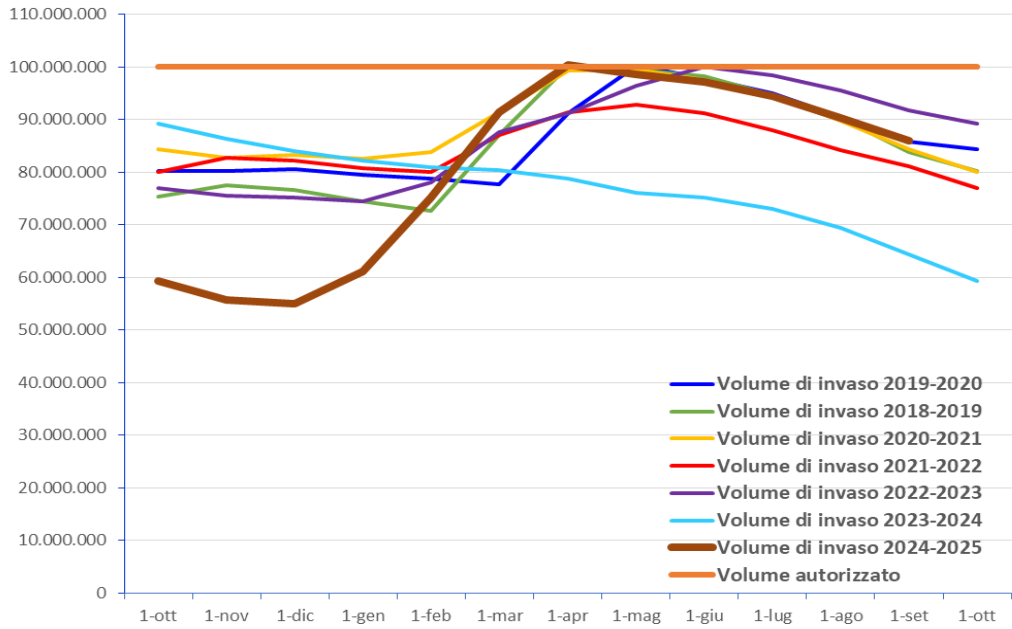




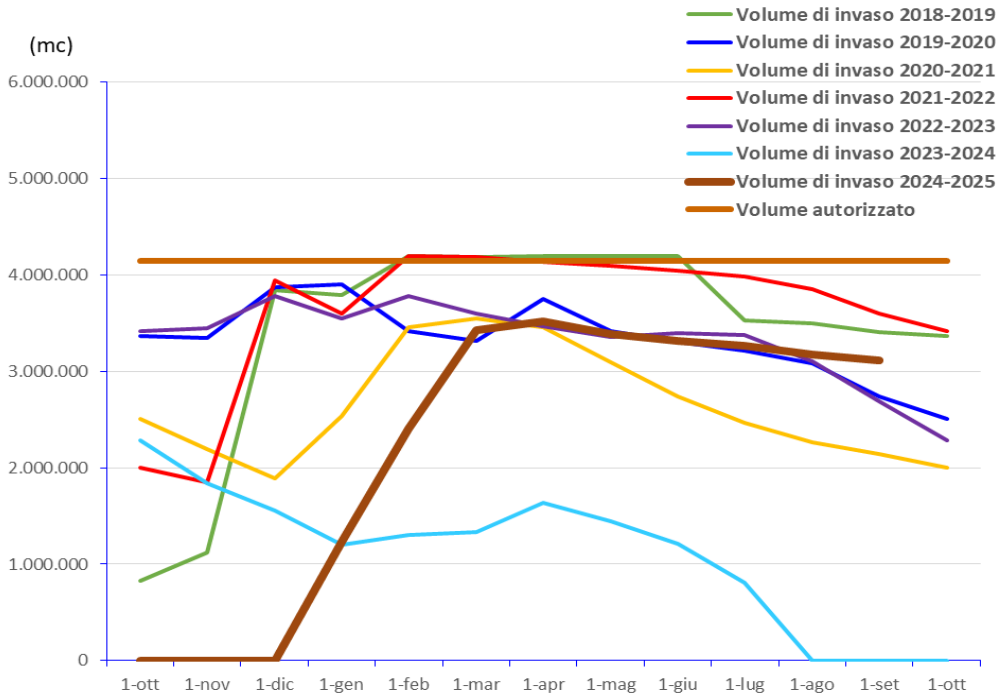
Regione Siciliana - Presidenza  
Autorità di Bacino del Distretto Idrografico della Sicilia  
Servizio 1 - Tutela delle Risorse Idriche - Pianificazione di Competenza Nazionale

**VOLUMI TOTALI (AL LORDO DI INTERRIMENTI E VOLUMI INDISPONIBILI)  
PRESSO I PRINCIPALI INVASI SICILIANI  
ANNO IDROLOGICO OTTOBRE 2024-SETTEMBRE 2025 (aggiornamento al 01/09/2025)**  
(Dati rilevati da strumenti di misura o da comunicazioni dei gestori)

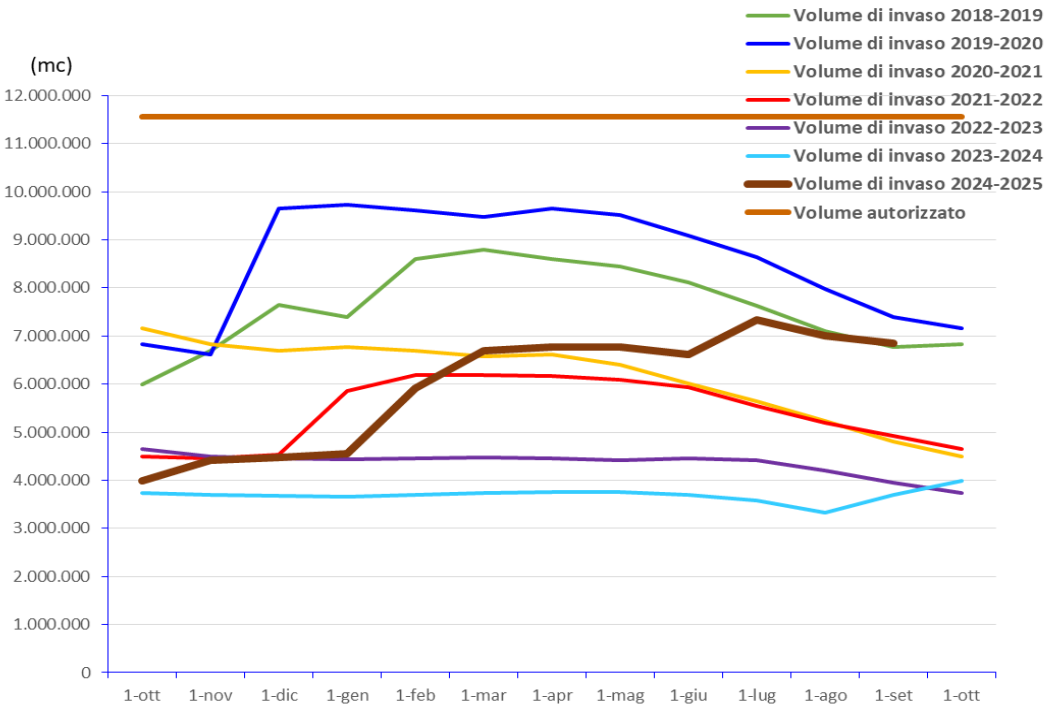
**Diga Lentini - Ente Gestore: DRAR**  
Andamento volume totale di invaso (mc)  
Anno idrologico (1 ott - 30 set)



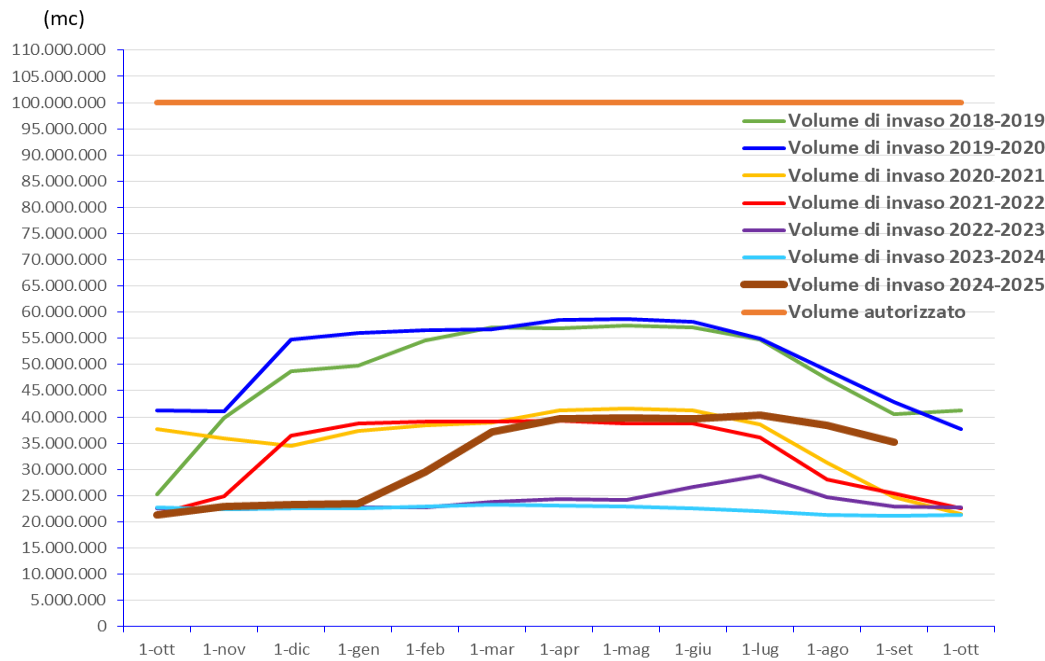
**Diga Leone - Ente Gestore: Siciliacque**  
Andamento volume totale di invaso (mc)  
Anno idrologico (1 ott - 30 set)



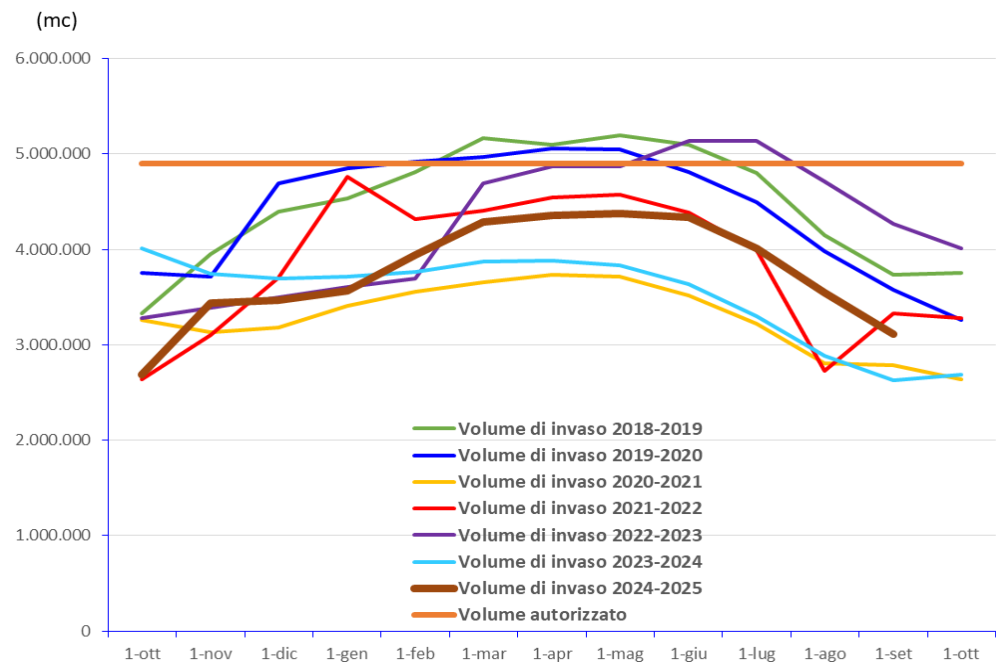
**Diga Nicoletti - Ente Gestore: DRAR**  
Andamento volume totale di invaso (mc)  
Anno idrologico (1 ott - 30 set)



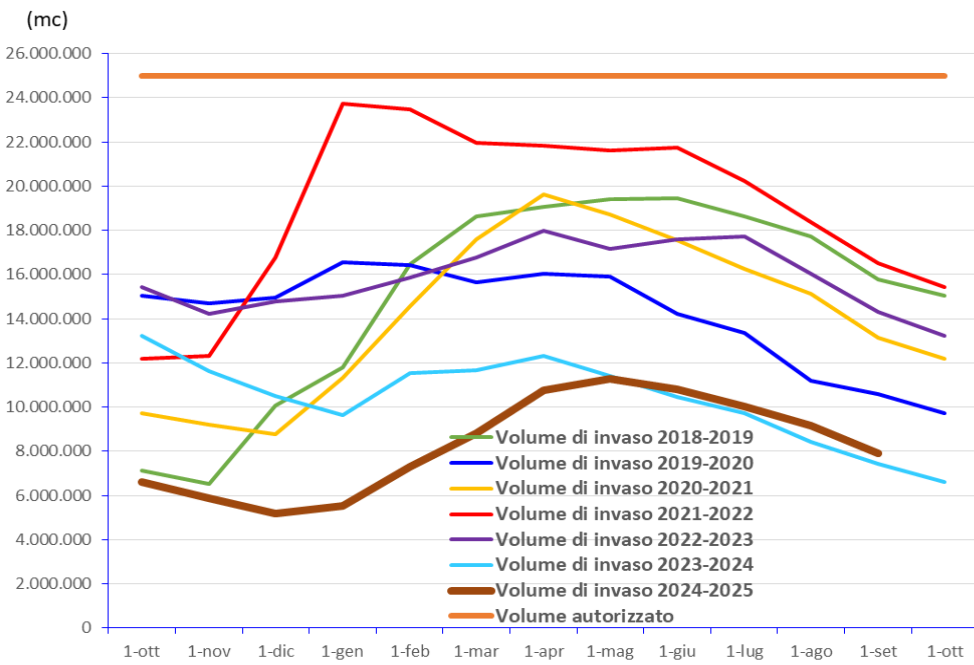
**Diga Don Sturzo (Ogliastro) - Ente Gestore: C.B. Sicilia Or.**  
Andamento volume totale di invaso (mc)  
Anno idrologico (1 ott - 30 set)



**Diga Olivo - Ente Gestore: DRAR**  
Andamento volume totale di invaso (mc)  
Anno idrologico (1 ott - 30 set)



**Diga Piana degli Albanesi - Ente Gestore: ENEL**  
Andamento volume totale di invaso (mc)  
Anno idrologico (1 ott - 30 set)



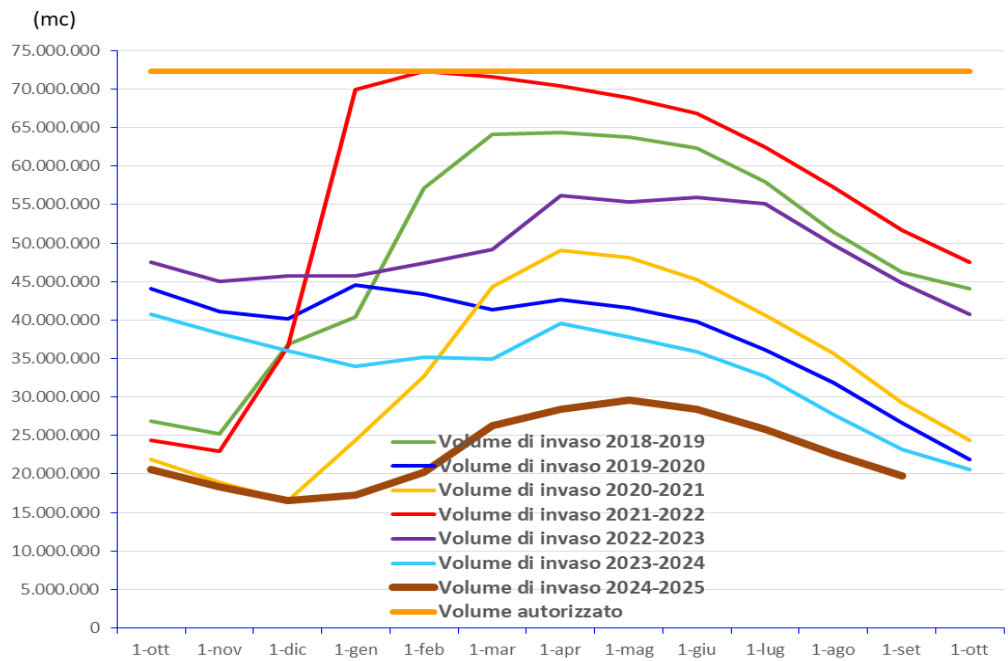




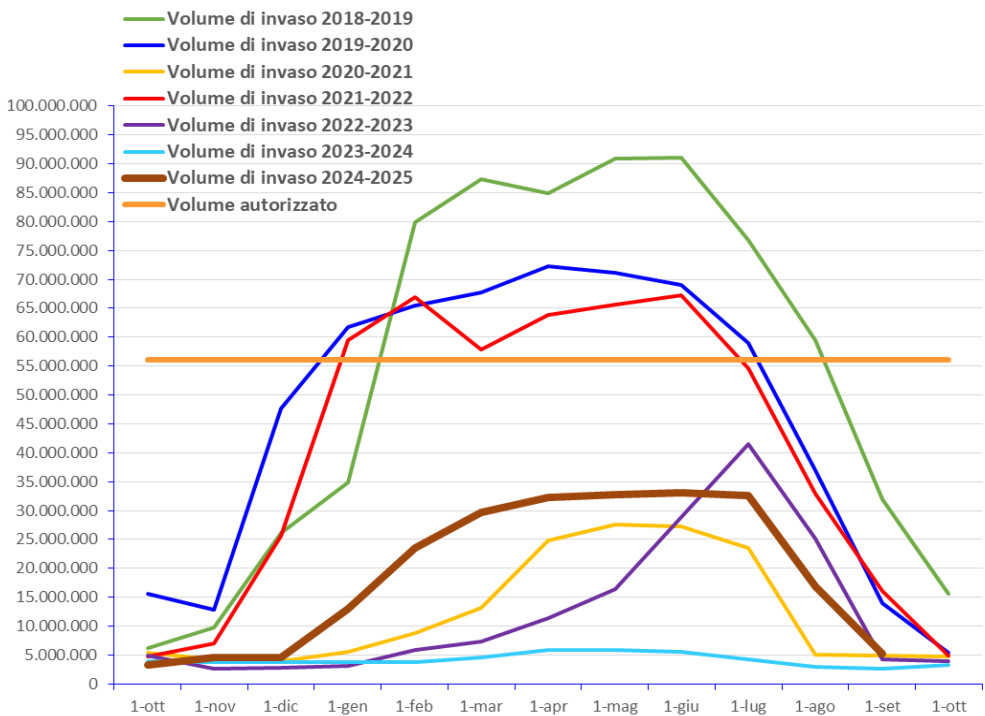
Regione Siciliana - Presidenza  
Autorità di Bacino del Distretto Idrografico della Sicilia  
Servizio 1 - Tutela delle Risorse Idriche - Pianificazione di Competenza Nazionale

VOLUMI TOTALI (AL LORDO DI INTERRIMENTI E VOLUMI INDISPONIBILI)  
PRESSO I PRINCIPALI INVASI SICILIANI  
ANNO IDROLOGICO OTTOBRE 2024-SETTEMBRE 2025 (aggiornamento al 01/09/2025)  
(Dati rilevati da strumenti di misura o da comunicazioni dei gestori)

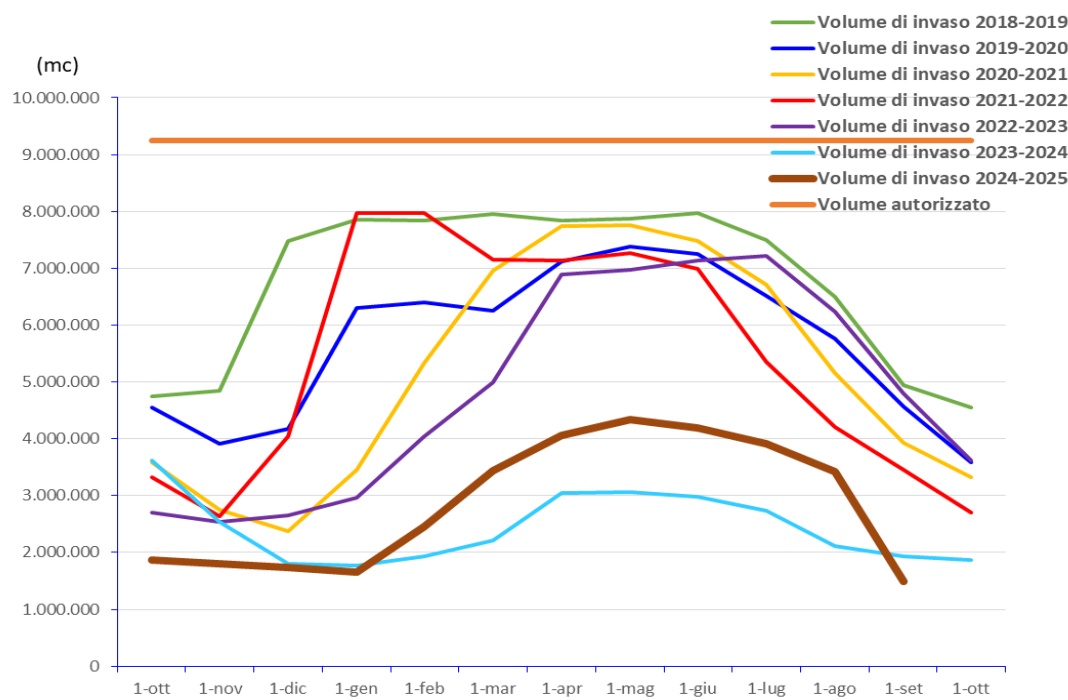
Diga Poma - Ente Gestore: DRAR  
Andamento volume totale di invaso (mc)  
Anno idrologico (1 ott - 30 set)



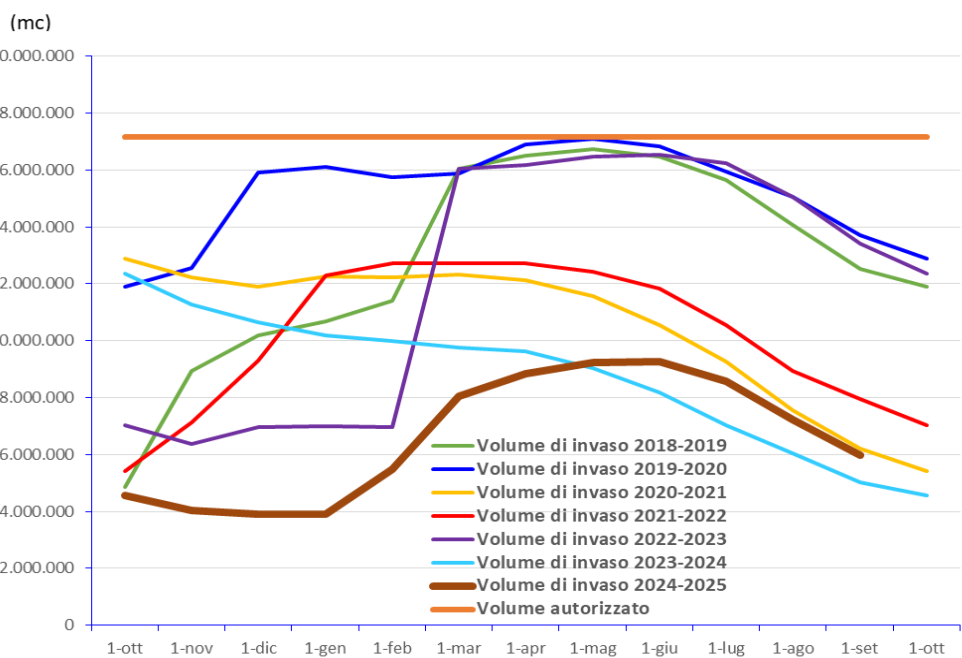
Diga Pozzillo - Ente Gestore: ENEL  
Andamento volume totale di invaso (mc)  
Anno idrologico (1 ott - 30 set)



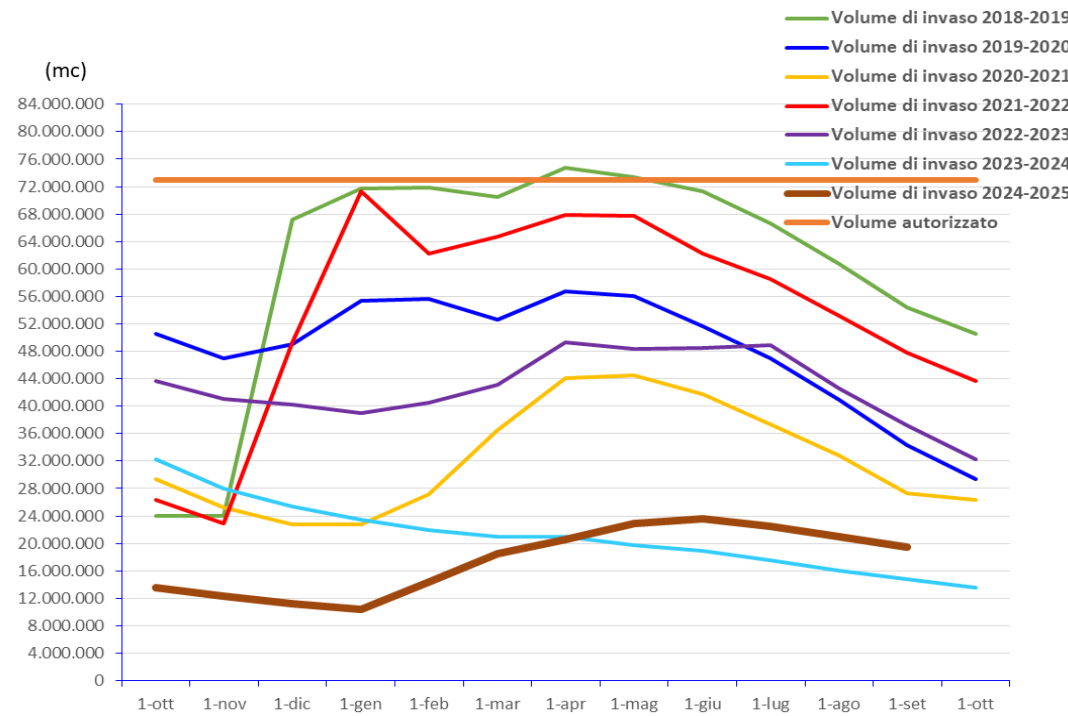
Diga Prizzi - Ente Gestore: ENEL  
Andamento volume totale di invaso (mc)  
Anno idrologico (1 ott - 30 set)



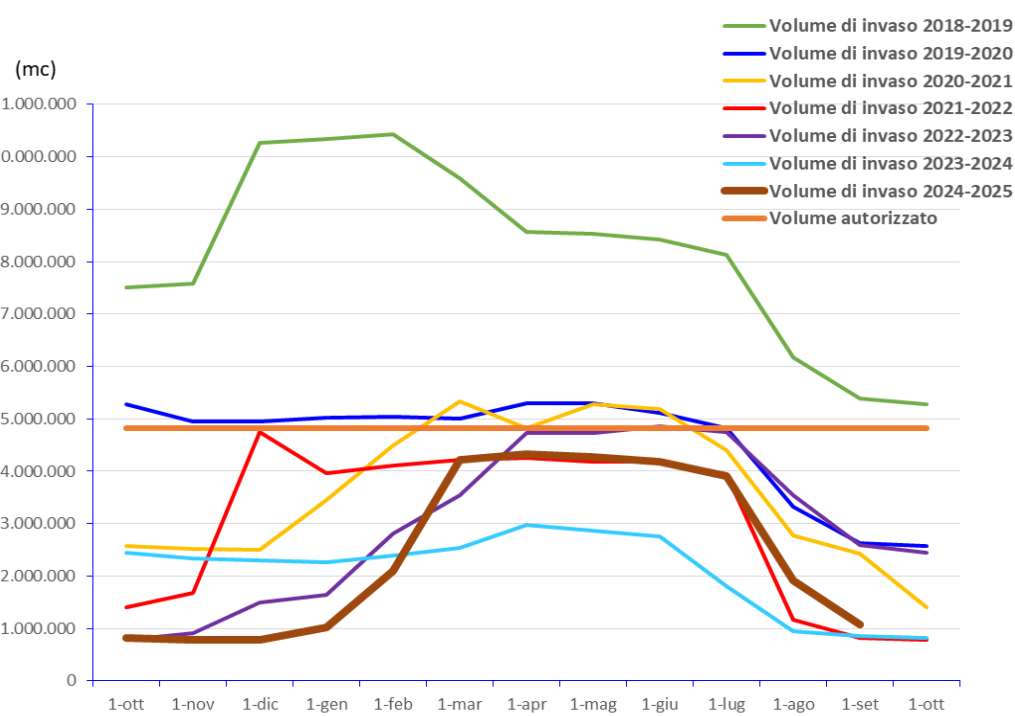
Diga Ragoletto - Ente Gestore: ENI  
Andamento volume totale di invaso (mc)  
Anno idrologico (1 ott - 30 set)



Diga Rosamarina - Ente Gestore: DRAR  
Andamento volume totale di invaso (mc)  
Anno idrologico (1 ott - 30 set)



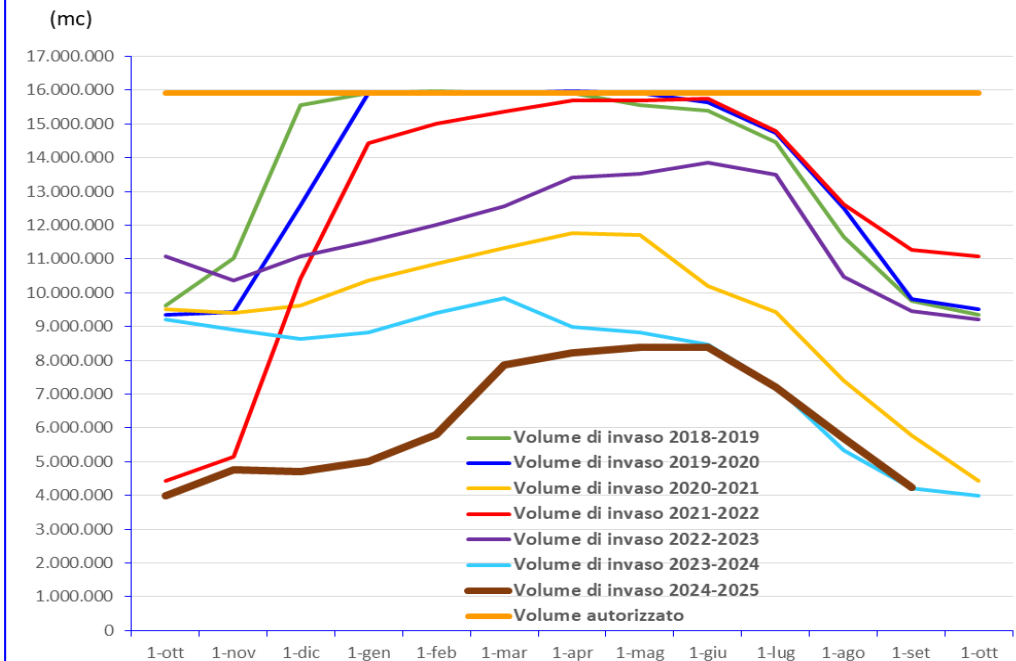
Diga Rubino - Ente Gestore: DRAR  
Andamento volume totale di invaso (mc)  
Anno idrologico (1 ott - 30 set)



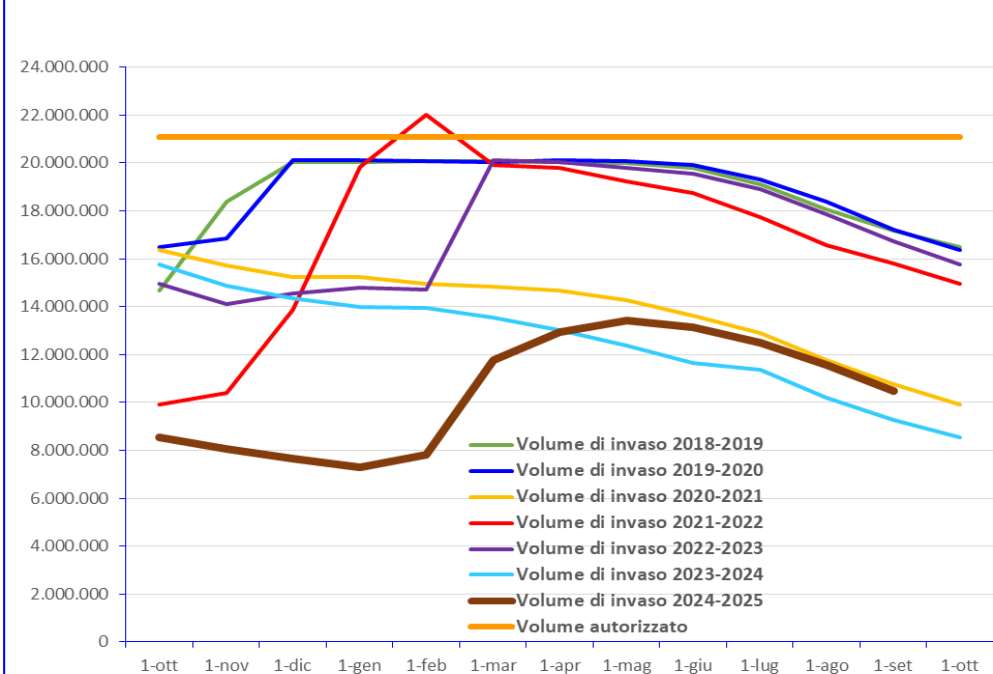


VOLUMI TOTALI (AL LORDO DI INTERRIMENTI E VOLUMI INDISPONIBILI)  
PRESSO I PRINCIPALI INVASI SICILIANI  
ANNO IDROLOGICO OTTOBRE 2024-SETTEMBRE 2025 (aggiornamento al 01/09/2025)  
(Dati rilevati da strumenti di misura o da comunicazioni dei gestori)

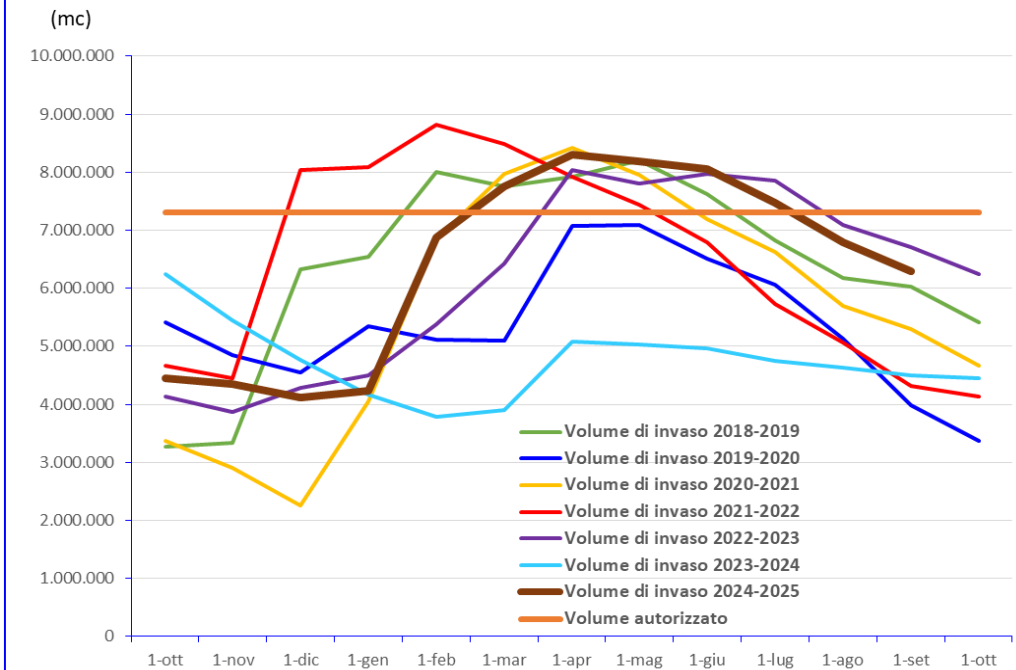
Diga San Giovanni - Ente Gestore: DRAR  
Andamento volume totale di invaso (mc)  
Anno idrologico (1 ott - 30 set)



Diga Santa Rosalia - Ente Gestore: DRAR  
Andamento volume totale di invaso (mc)  
Anno idrologico (1 ott - 30 set)



Diga Scanzano-Rossella - Ente Gestore: DRAR  
Andamento volume totale di invaso (mc)  
Anno idrologico (1 ott - 30 set)



Diga Trinità - Ente Gestore: DRAR  
Andamento volume totale di invaso (mc)  
Anno idrologico (1 ott - 30 set)

