DATI TECNICI FUNZIONALI

| | |
|---|---|
| MANUFATTI | |
| AREE SOGGETTE A V.P.E. | |
| IMPIANTI | |
| STRADE DI ACCESSO DEFINITIVE | |
| STRADE / PISTE | |
| PIAZZOLE | |
| ALLARGAMENTI | |
| AREE DI OCCUPAZIONE TEMP. ESTERNE ALLA FASCIA V.P.E. | |
| CONFINI AMMINISTRATIVI | |

## DATI CARATTERISTICI

### DATI DI COSTRUZIONE

PRESSIONE DI PROGETTO (DP) **24.0** bar
PRESSIONE MASSIMA DI ESERCIZIO (MOP) **24.0** bar
GRADO DI UTILIZZAZIONE DICHIARATO **f - 0.30**

REALIZZATO IN CONFORMITA' AL **D.M.17/04/2008**

### RIVESTIMENTO GIUNTI DI SALDATURA

FASCE TERMORESTRINGENTI C50 PRIMER (A.07.10.02)

### DATI GENERALI

DN **300 (12")** SP **7.1/9.5 mm [UNI-EN]**

### FASE EMISSIONE AUTORIZZAZIONE UNICA

## PLANIMETRIA 1:2000

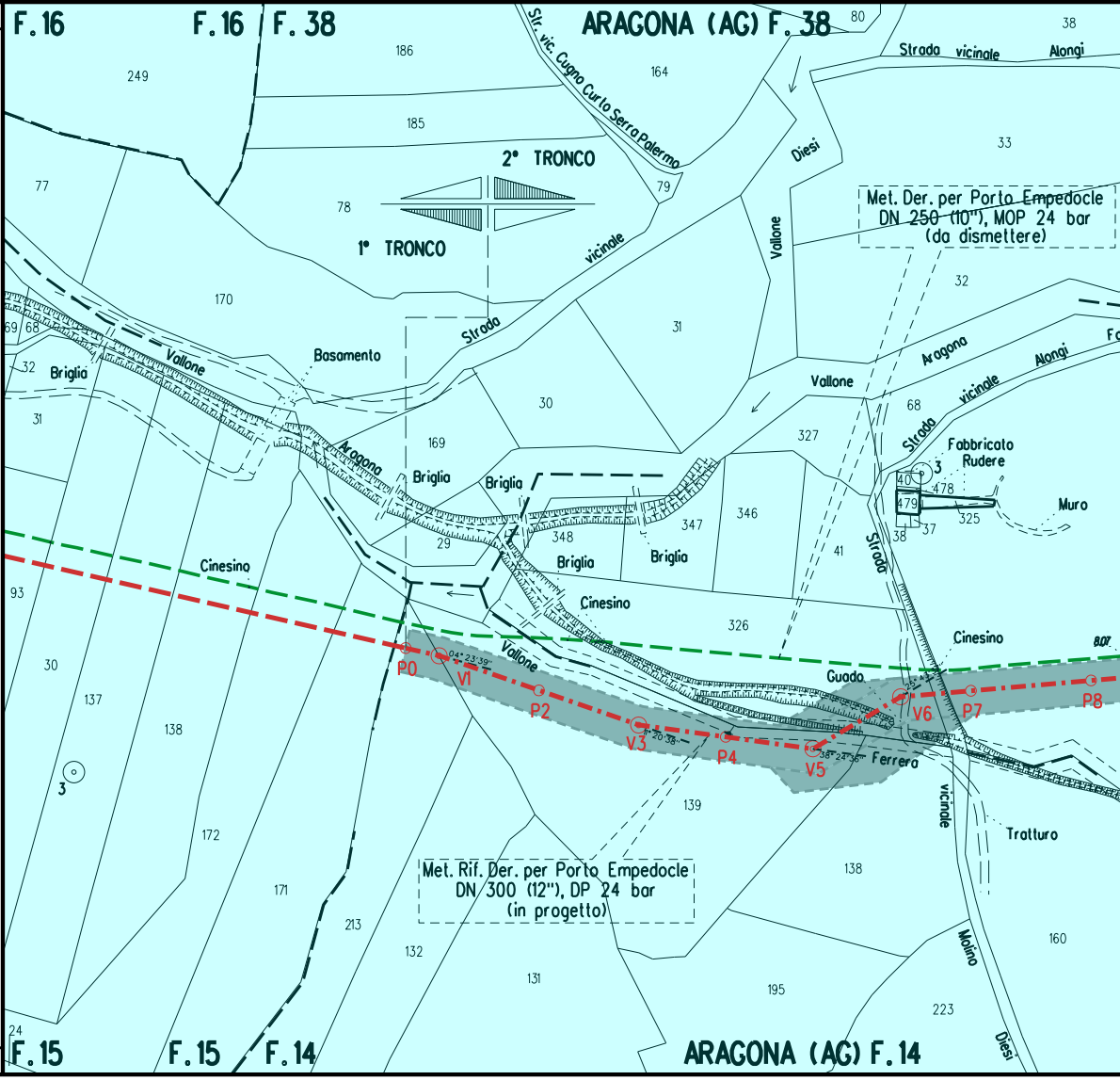
F.16
F.16
F.38
ARAGONA (AG) F.38
Str. vic. Cugno Curto Serra Palermo
2° TRONCO
1° TRONCO
Strada vicinale Alongi
Diesi
Vallone
Met. Der. per Porto Empedocle
DN 250 (10"), MOP 24 bar
(da dismettere)
vicinale
Strada
Basamento
Vallone
Briglia
Aragona
Briglia
Briglia
Briglia
Briglia
Cinesino
Cinesino
Cinesino
Vallone
Aragona
vicinale
Alongi
Strada
Fabbricato Rudere
Muro
Strada
Guado
Ferrera
vicinale
Tratturo
Molino
Diesi
P0
V1
P2
V3
P4
V5
V6
P7
P8
Met. Rif. Der. per Porto Empedocle
DN 300 (12"), DP 24 bar
(in progetto)
F.15
F.15
F.14
ARAGONA (AG) F.14
249
186
185
164
80
38
33
77
78
79
170
31
32
69
68
31
30
169
29
348
347
346
327
41
326
68
40
479
478
325
38
37
3
93
30
137
138
3
172
171
213
132
131
139
138
195
223
160
24

CONFINI AMMINISTRATIVI

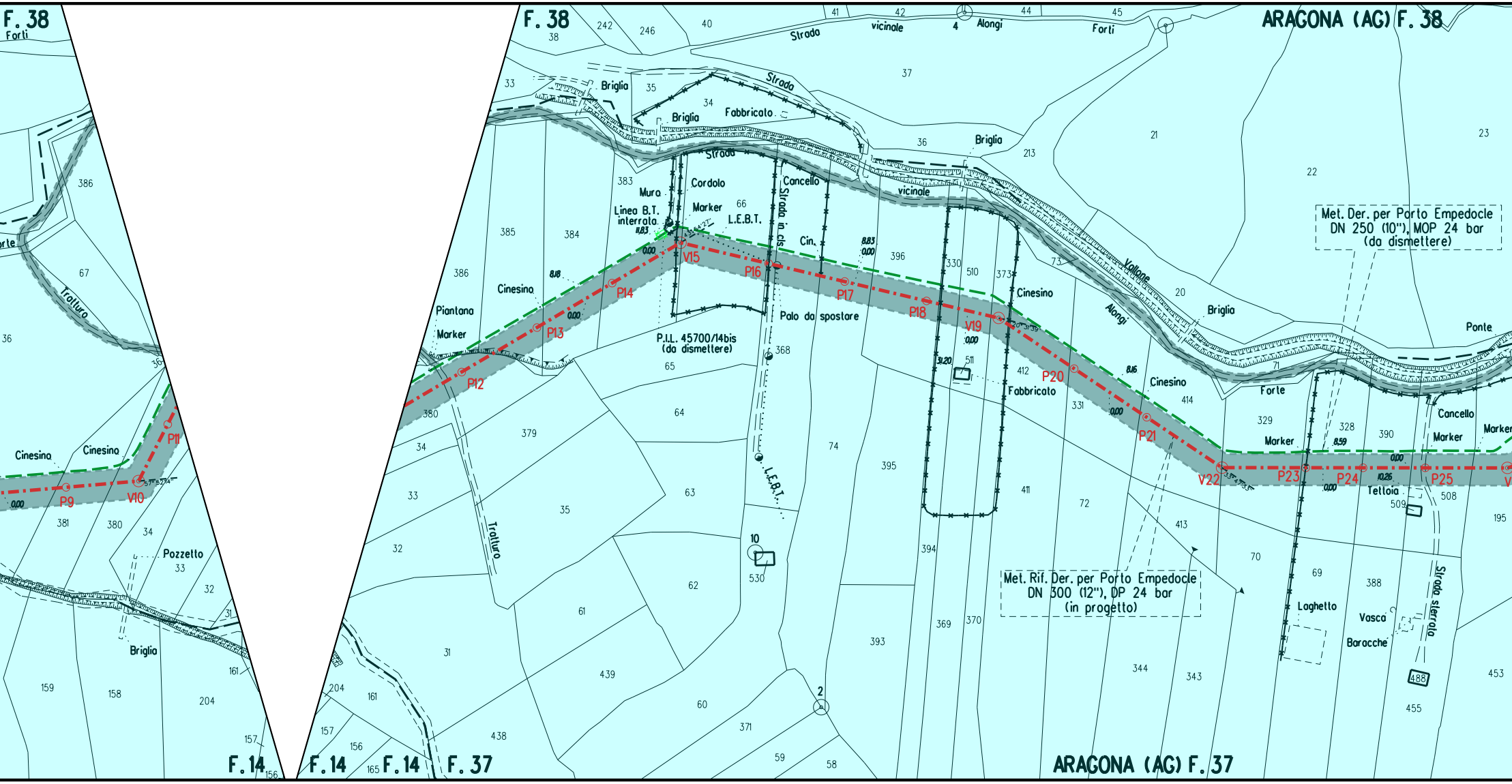
F. 38
Forti
ARAGONA (AG) F. 38
Strada vicinale
Alongi
Forti
Briglia
Fabbricato
Strada vicinale
Muro
Cordolo
Linea B.T. interrata
Marker
L.E.B.T.
Strada in cls
Cancello
Cin.
Cinesino
Piantana
Marker
P.I.L. 45700/14bis (da dismettere)
Palo da spostare
Cinesino
Vallone Alongi
Briglia
Ponte
Met. Der. per Porto Empedocle DN 250 (10"), MOP 24 bar (da dismettere)
Fabbricato
Cinesino
Forte
Marker
Cancello
Marker
Tettoia
Strada sterrata
Laghetto
Vasca
Baracche
Met. Rif. Der. per Porto Empedocle DN 300 (12"), DP 24 bar (in progetto)
Tratturo
Tratturo
Cinesina
Cinesino
Pozzetto
Briglia
P9
V10
P11
P12
P13
P14
V15
P16
P17
P18
V19
P20
P21
V22
P23
P24
P25
F. 14
F. 14
F. 14
F. 37
ARAGONA (AG) F. 37
L.E.B.T.

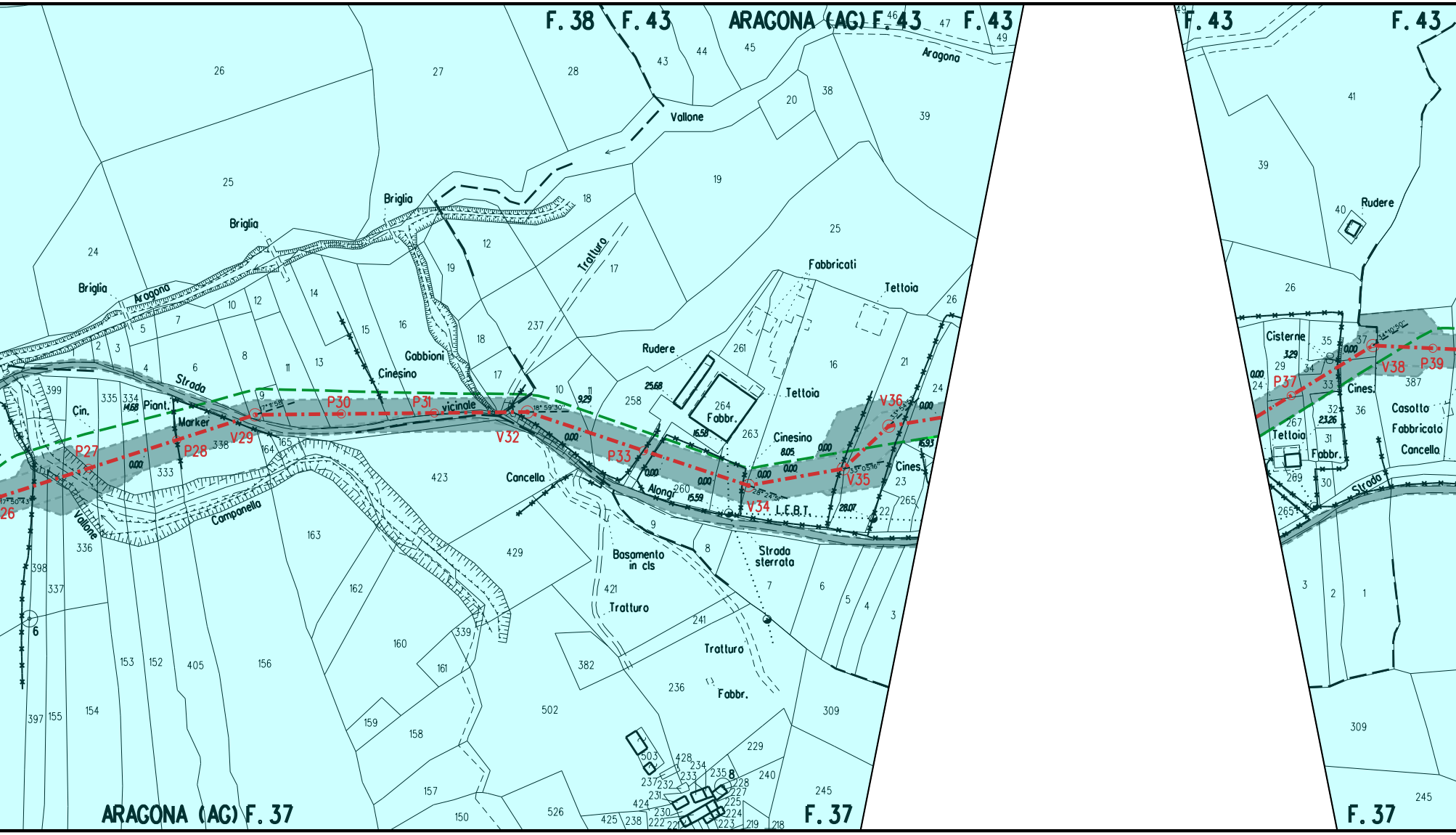
F. 38
F. 43
ARAGONA (AG) F. 43
F. 43
F. 43
F. 43
Aragona
Vallone
Briglia
Briglia
Briglia
Aragona
Tratturo
Fabbricati
Tettoia
Rudere
Gabbioni
Cinesino
Strada
vicinale
Piant.
Cin.
Marker
Campanello
Vallone
Cancella
Alongi
L.E.B.T.
Tettoia
Cinesino
264 Fabbr.
Cines.
Basamento in cls
Strada sterrata
Tratturo
Tratturo
Fabbr.
P27
P28
V29
P30
P31
V32
P33
V34
V35
V36
P37
V38
P39
26
Rudere
Cisterne
Tettoia
Fabbr.
Cines.
Casotto
Fabbricato
Cancella
Strada
ARAGONA (AG) F. 37
F. 37
F. 37

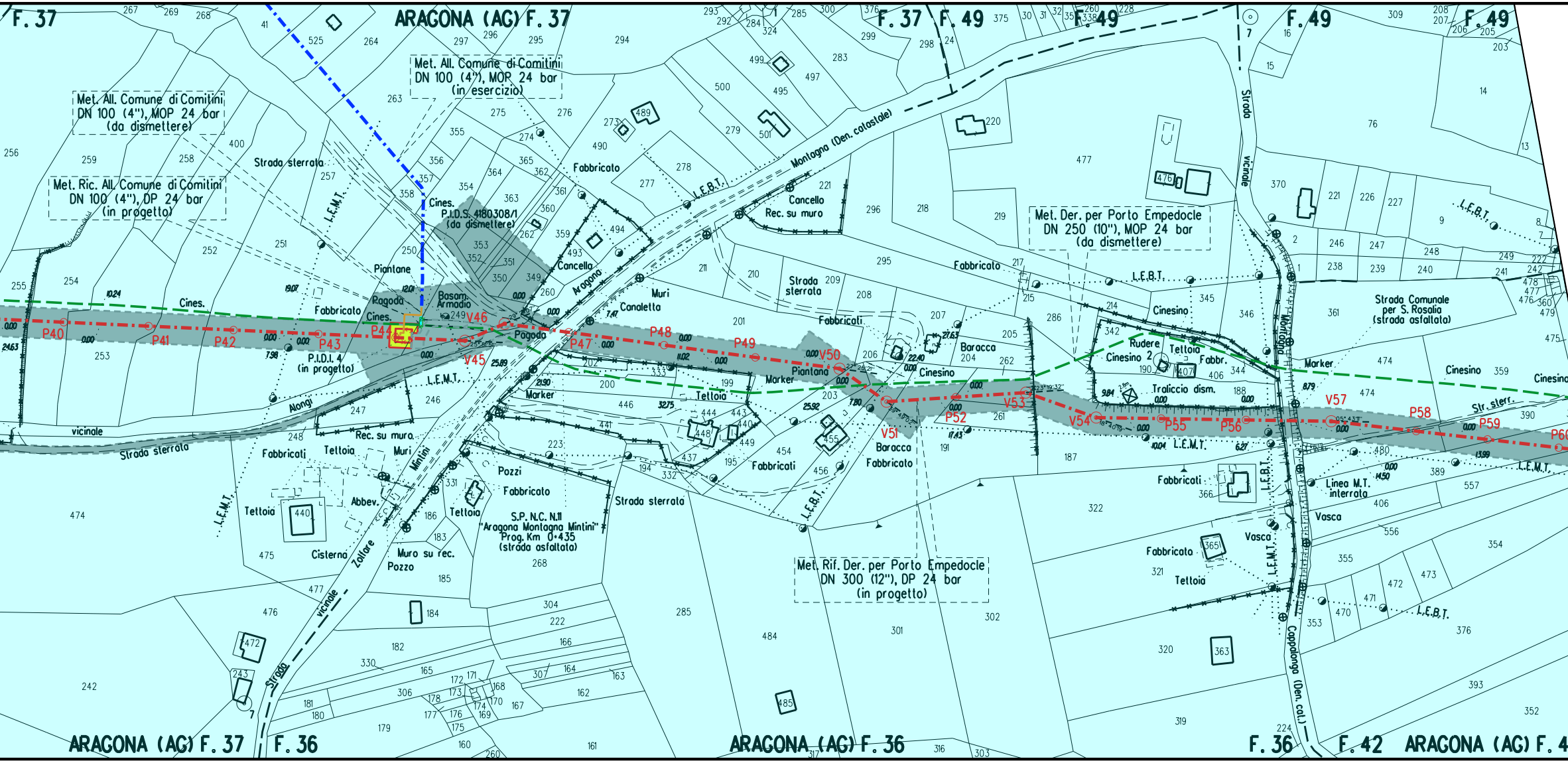
ARAGONA (AG) F. 37
F. 37
F. 37
F. 49
F. 49
F. 49
F. 49
Met. All. Comune di Comitini
DN 100 (4"), MOP 24 bar
(in esercizio)
Met. All. Comune di Comitini
DN 100 (4"), MOP 24 bar
(da dismettere)
Met. Ric. All. Comune di Comitini
DN 100 (4"), DP 24 bar
(in progetto)
Met. Der. per Porto Empedocle
DN 250 (10"), MOP 24 bar
(da dismettere)
Met. Rif. Der. per Porto Empedocle
DN 300 (12"), DP 24 bar
(in progetto)
Strada sterrata
Cines.
P.I.D.S. 4180308/1
(da dismettere)
P.I.D.I. 4
(in progetto)
Piantone
Pagoda
Basam. Armadio
Fabbricato
Canaletta
Muri
Cancello
Rec. su muro
Montagna (Den. catastale)
Aragona
L.E.B.T.
L.E.M.T.
Strada sterrata
Fabbricati
Baracca
Cinesino
Marker
Piantana
Tettoia
Rudere
Cinesino 2
Fabbr.
Traliccio dism.
Strada Comunale per S. Rosalia (strada asfaltata)
Strada vicinale
Montagna
Str. sterr.
Linea M.T. interrata
Vasca
Cappadonga (Den. cat.)
Alongi
Rec. su muro
Teltoia
Abbev.
Cisterna
Muro su rec.
Pozzo
Pozzi
Zollare
Mintini
S.P. N.C. N.11
"Aragona Montagna Mintini"
Prog. Km 0+435
(strada asfaltata)
Strada vicinale
P40
P41
P42
P43
P44
V45
V46
P47
P48
P49
V50
V51
P52
V53
V54
P55
P56
V57
P58
P59
ARAGONA (AG) F. 37
F. 36
ARAGONA (AG) F. 36
F. 36
F. 42
ARAGONA (AG) F. 4

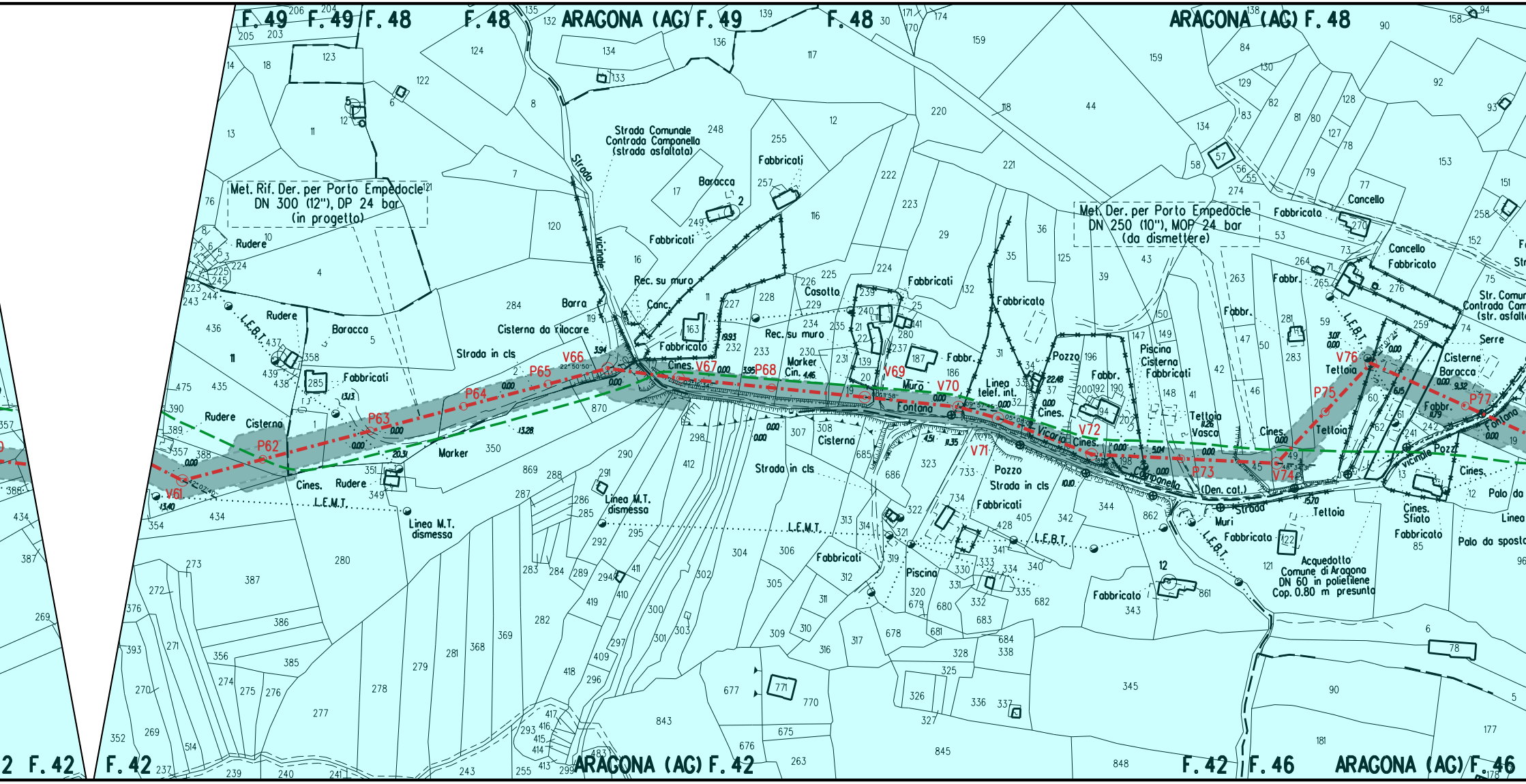

F. 49
F. 49
F. 48
F. 48
ARAGONA (AG) F. 49
F. 48
ARAGONA (AG) F. 48
Met. Rif. Der. per Porto Empedocle
DN 300 (12"), DP 24 bar
(in progetto)
Met. Der. per Porto Empedocle
DN 250 (10"), MOP 24 bar
(da dismettere)
Strada Comunale
Contrada Campanella
(strada asfaltata)
Strada vicinale
Baracca
Fabbricati
Fabbricato
Rudere
Cisterna
Cisterna da rilocare
Strada in cls
Barra
Canc.
Rec. su muro
Casotta
Marker
Cin.
Cines.
Muro
Fontana
Linea telef. int.
Pozzo
Fabbr.
Piscina
Cisterna
Tettoia
Vasca
Cancello
Serre
Str. Comunale
Contrada Campanella
(str. asfaltata)
L.E.B.T.
L.E.M.T.
Linea M.T. dismessa
Linea M.T. dismessa
Vicinale Campanella
(Den. cat.)
Strada
Muri
Acquedotto
Comune di Aragona
DN 60 in polietilene
Cop. 0.80 m presunta
Cines.
Sfiato
Palo da spostare
Linea
V61
P62
P63
P64
P65
V66
V67
P68
V69
V70
V71
V72
P73
V74
P75
V76
P77
F. 42
F. 42
ARAGONA (AG) F. 42
F. 42
F. 46
ARAGONA (AG) F. 46

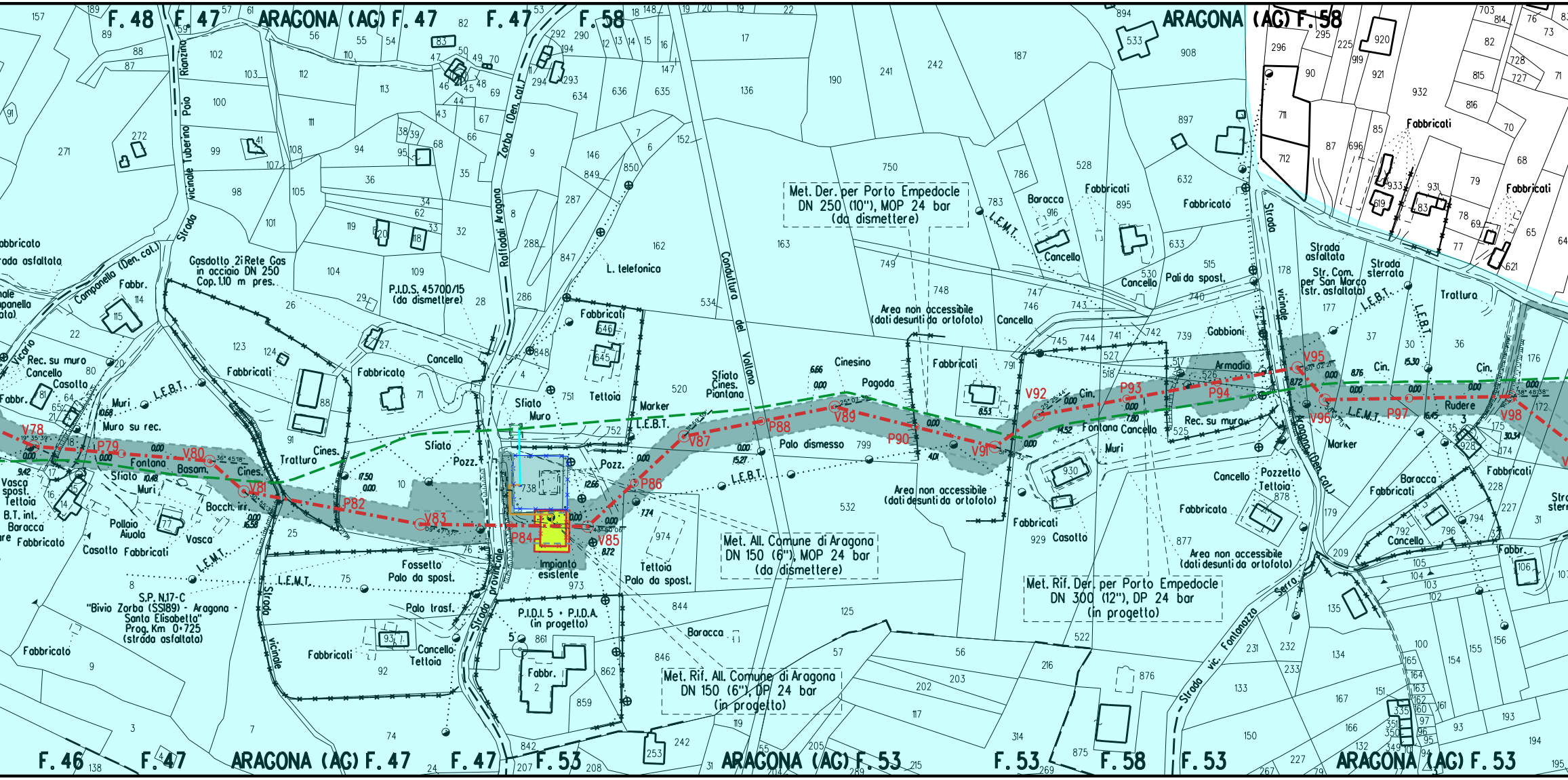
F. 48
F. 47
ARAGONA (AG) F. 47
F. 47
F. 58
ARAGONA (AG) F. 58
Strada vicinale Tuberino Poio Rianzino
Campanella (Den. cat.)
Vicario
Zorba (Den. cat.)
Raffodali Aragona
Conduttura del Voltano
Gasdotto 2i Rete Gas in acciaio DN 250 Cop. 1.10 m pres.
P.I.D.S. 45700/15 (da dismettere)
L. telefonica
Met. Der. per Porto Empedocle DN 250 (10"), MOP 24 bar (da dismettere)
Area non accessibile (dati desunti da ortofoto)
Met. All. Comune di Aragona DN 150 (6"), MOP 24 bar (da dismettere)
Met. Rif. Der. per Porto Empedocle DN 300 (12"), DP 24 bar (in progetto)
Met. Rif. All. Comune di Aragona DN 150 (6"), DP 24 bar (in progetto)
P.I.D.I. 5 + P.I.D.A. (in progetto)
Impianto esistente
S.P. N.17-C "Bivio Zorba (SS189) - Aragona - Santa Elisabetta" Prog. Km 0+725 (strada asfaltata)
Strada provinciale
Strada vicinale
Strada asfaltata
Str. Com. per San Marco (str. asfaltata)
Strada sterrata
Trattura
Strada vic. Fontanazzo
Serra
Aragona (Den. cat.)
V78
P79
V80
V81
P82
V83
P84
V85
P86
V87
P88
V89
P90
V91
V92
P93
P94
V95
V96
P97
V98
L.E.B.T.
L.E.M.T.
B.T. int.
Fabbricato
Fabbricati
Fabbr.
Rec. su muro
Cancello
Casotto
Muri
Muro su rec.
Fontana
Basam.
Sfiato
Cines.
Tratturo
Bocch. irr.
Pollaio
Aiuola
Vasca
Vasca spost.
Tettoia
Baracca
Fossetto
Palo da spost.
Palo trasf.
Pozz.
Marker
Sfiato Cines. Piantana
Cinesino
Pagoda
Palo dismesso
Armadio
Cin.
Gabbioni
Pali da spost.
Rudere
Pozzetto
L. telefonica
Muro
F. 46
F. 47
ARAGONA (AG) F. 47
F. 47
F. 53
ARAGONA (AG) F. 53
F. 53
F. 58
F. 53
ARAGONA (AG) F. 53

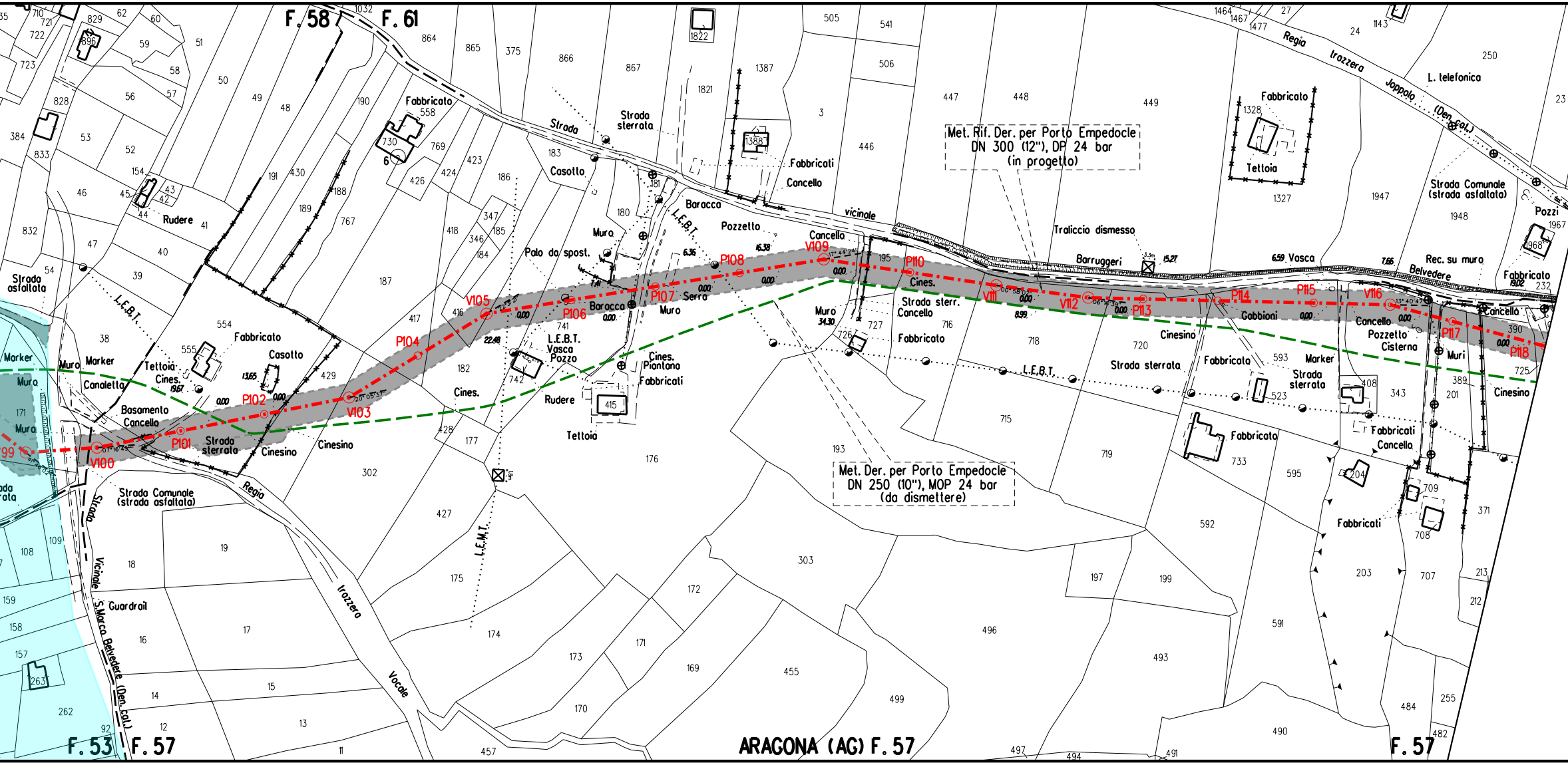
F. 58
F. 61
F. 53
F. 57
ARAGONA (AG) F. 57
Met. Rif. Der. per Porto Empedocle
DN 300 (12"), DP 24 bar
(in progetto)
Met. Der. per Porto Empedocle
DN 250 (10"), MOP 24 bar
(da dismettere)
V100
P101
P102
V103
P104
V105
P106
P107
P108
V109
P110
V111
V112
P113
P114
P115
V116
P117
P118
Strada asfaltata
Strada Comunale (strada asfaltata)
Strada Vicinale S.Marco Belvedere (Den.Cal.)
Regia Trazzera Vocale
Regia Trazzera Joppolo (Den.Cal.)
Strada vicinale
Strada sterrata
Strada sterr.
L.E.B.T.
L.E.M.T.
L. telefonica
Traliccio dismesso
Barruggeri
Belvedere
Fabbricato
Fabbricati
Casotto
Cancello
Rudere
Tettoia
Muro
Muri
Marker
Canaletta
Basamento
Cines.
Cinesino
Baracca
Pozzetto
Serra
Vasca
Pozzo
Palo da spost.
Piantana
Gabbioni
Cisterna
Rec. su muro
Pozzi
Guardrail

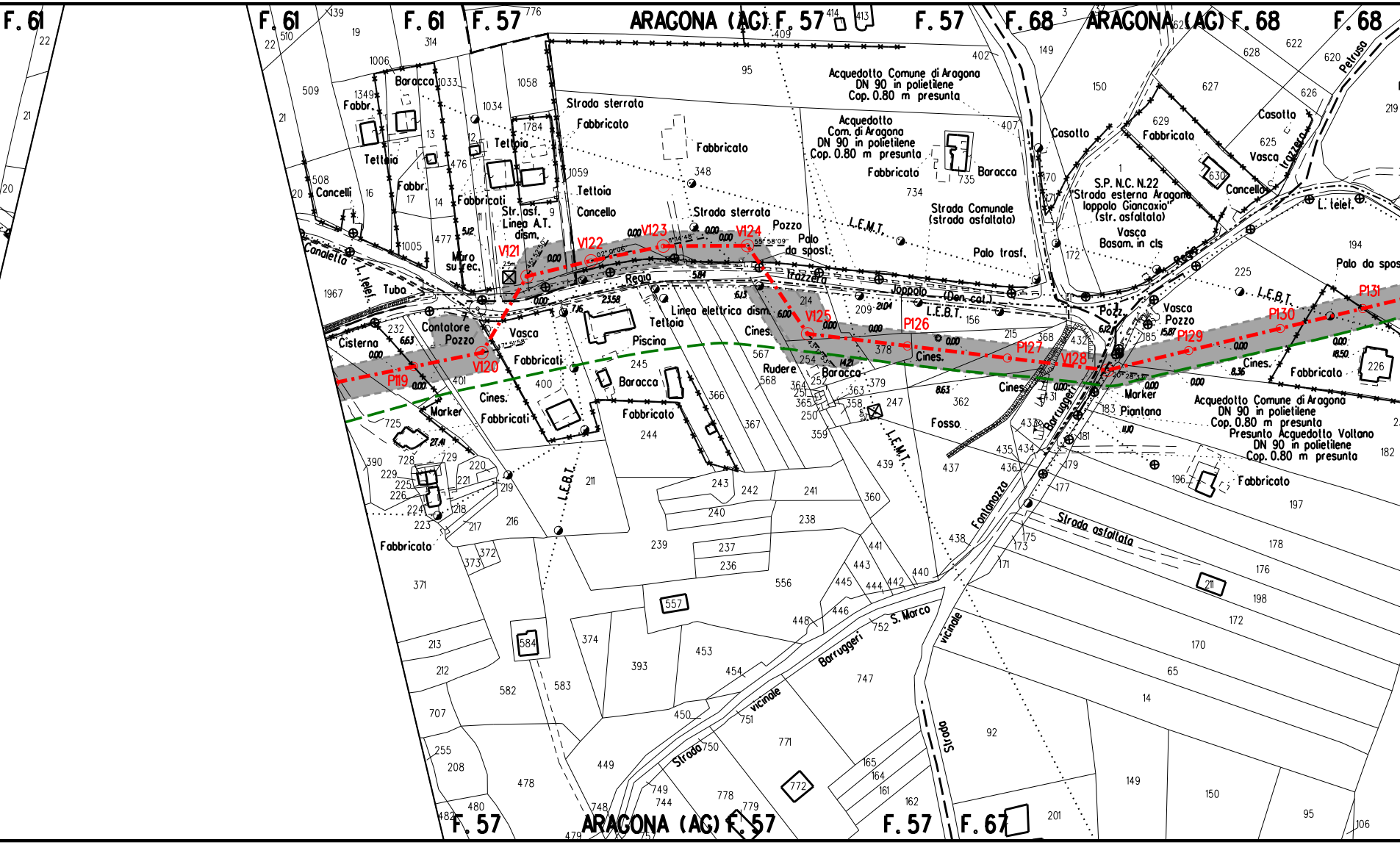
F. 61
F. 61
F. 61
F. 57
ARAGONA (AG) F. 57
F. 57
F. 68
ARAGONA (AG) F. 68
F. 68
F. 57
ARAGONA (AG) F. 57
F. 57
F. 67
V120
V121
V122
V123
V124
V125
V128
P119
P126
P127
P129
P130
P131
Acquedotto Comune di Aragona DN 90 in polietilene Cop. 0.80 m presunta
Acquedotto Com. di Aragona DN 90 in polietilene Cop. 0.80 m presunta
Acquedotto Comune di Aragona DN 90 in polietilene Cop. 0.80 m presunta
Presunto Acquedotto Voltano DN 90 in polietilene Cop. 0.80 m presunta
Strada sterrata
Strada sterrata
Strada Comunale (strada asfaltata)
S.P. N.C. N.22 "Strada esterna Aragona Ioppolo Giancaxio" (str. asfaltata)
Strada asfaltata
Strada vicinale Barruggeri
S. Marco
vicinale
Strada
Fontanazza
Canaletto
Regia
Trazzera
Joppolo (Den. col.)
Barruggeri
Petrusa
Fabbricato
Fabbricati
Fabbr.
Baracca
Tettoia
Cancelli
Cancello
Casotto
Vasca
Vasca in cls
Basam. in cls
Pozzo
Palo da spost.
Palo trasf.
Palo da spos
Str. asf.
Linea A.T. dism.
Linea elettrica dism.
Muro su rec.
Tubo
L. telef.
L.E.M.T.
L.E.B.T.
Cisterna
Contatore
Piscina
Cines.
Rudere
Marker
Piantana
Fosso

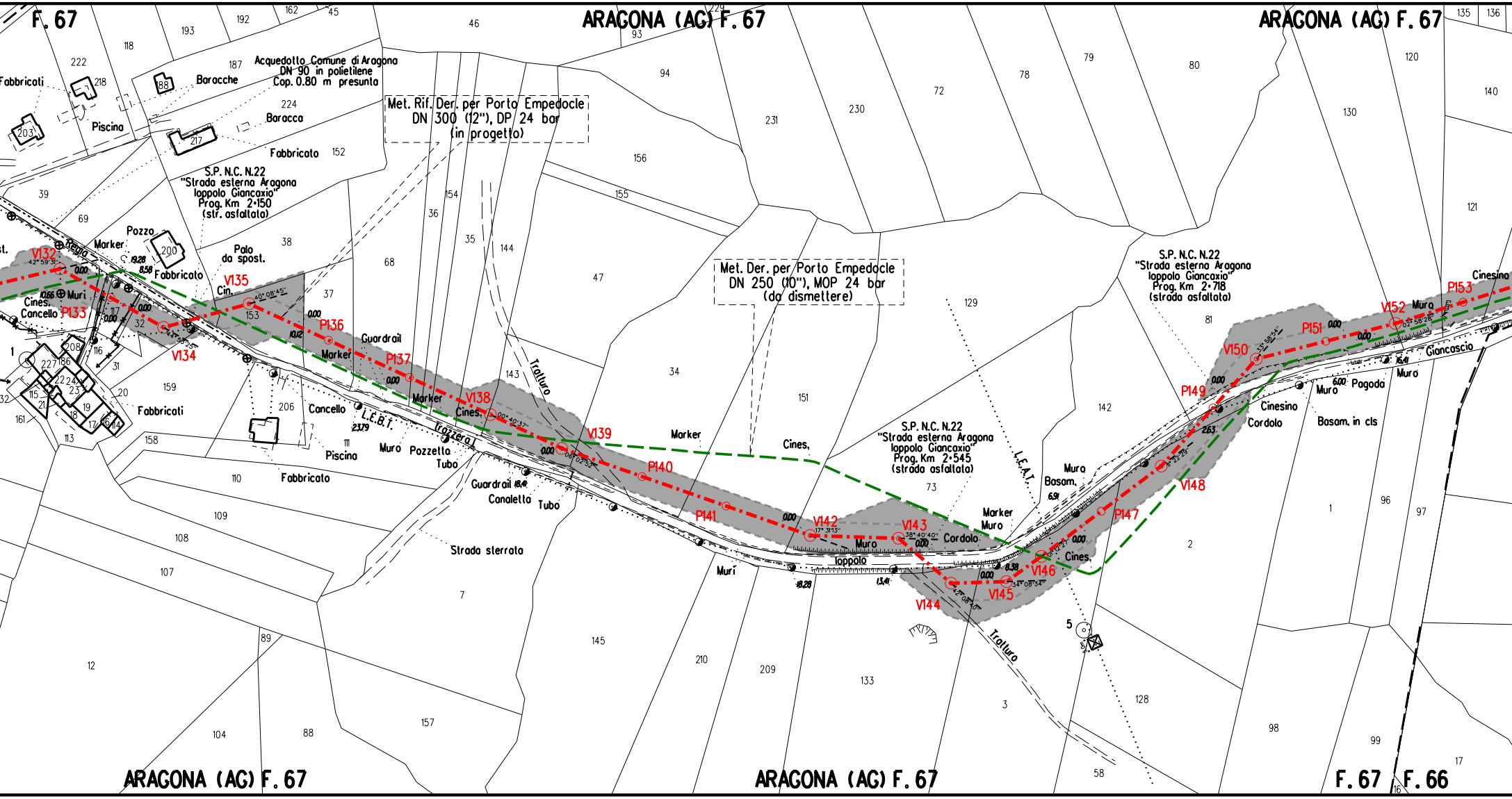
F. 67
ARAGONA (AG) F. 67
ARAGONA (AG) F. 67
ARAGONA (AG) F. 67
ARAGONA (AG) F. 67
F. 67
F. 66
Acquedotto Comune di Aragona
DN 90 in polietilene
Cop. 0.80 m presunta
Met. Rif. Der. per Porto Empedocle
DN 300 (12"), DP 24 bar
(in progetto)
Met. Der. per Porto Empedocle
DN 250 (10"), MOP 24 bar
(da dismettere)
S.P. N.C. N.22
"Strada esterna Aragona
loppolo Giancaxio"
Prog. Km 2+150
(str. asfaltata)
S.P. N.C. N.22
"Strada esterna Aragona
loppolo Giancaxio"
Prog. Km 2+545
(strada asfaltata)
S.P. N.C. N.22
"Strada esterna Aragona
loppolo Giancaxio"
Prog. Km 2+718
(strada asfaltata)
Fabbricati
Piscina
Baracche
Baracca
Fabbricato
Pozzo
Marker
Palo
da spost.
Cin.
Cines.
Cancello
Muri
Guardrail
Marker
Pozzetto
Tubo
Piscina
Fabbricato
Fabbricati
Muro
Canaletta
Tubo
Strada sterrata
Trazzera
L.E.B.T.
Trattura
Marker
Cines.
Cordolo
Muro
loppolo
Muri
Marker
Muro
Basam.
Muro
Cines.
Trattura
L.E.A.T.
Cinesino
Cordolo
Muro
Pagoda
Basam. in cls
Muro
Giancascio
Cinesina
V132
P133
V134
V135
P136
P137
V138
V139
P140
P141
V142
V143
V144
V145
V146
P147
V148
P149
V150
P151
V152
P153
222
218
118
193
192
162
45
46
93
229
94
231
230
72
78
79
80
120
135
136
140
130
203
187
188
224
217
152
39
69
200
38
68
36
154
35
144
156
155
47
37
153
32
17
116
31
208
227
186
22
24
23
15
21
18
19
17
16
14
20
159
161
113
158
206
110
109
108
107
12
104
88
89
157
7
143
34
151
129
142
81
121
73
1
96
97
2
128
98
99
17
16
58
3
133
209
210
145
5
0.00
19.28
8.58
10.66
10.12
6.91
23.79
18.4
18.28
13.41
8.38
2.63
6.00
16.41

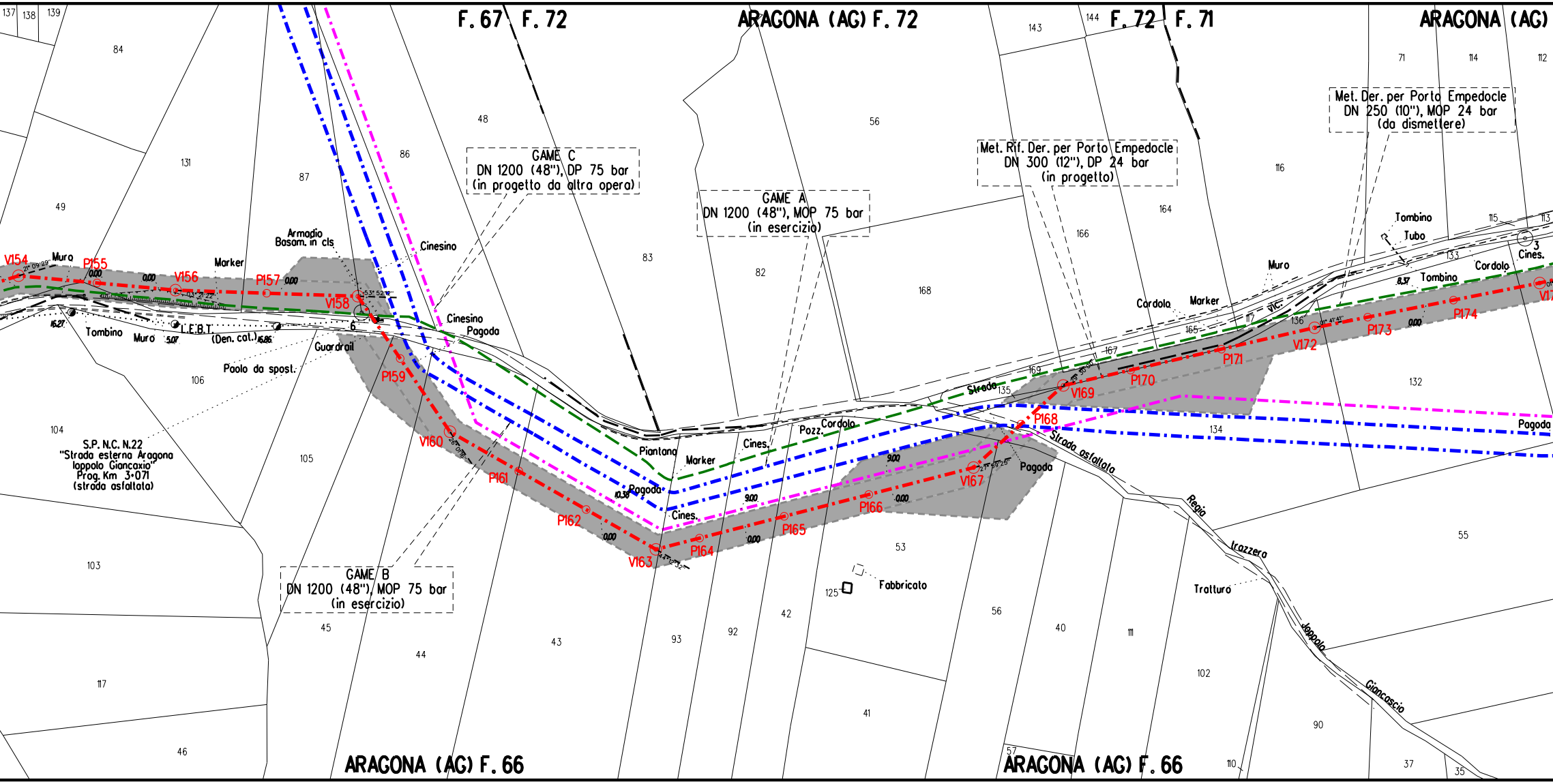
F. 67
F. 72
ARAGONA (AG) F. 72
F. 72
F. 71
ARAGONA (AG)
ARAGONA (AG) F. 66
ARAGONA (AG) F. 66
GAME C
DN 1200 (48"), DP 75 bar
(in progetto da altra opera)
GAME A
DN 1200 (48"), MOP 75 bar
(in esercizio)
GAME B
DN 1200 (48"), MOP 75 bar
(in esercizio)
Met. Rif. Der. per Porto Empedocle
DN 300 (12"), DP 24 bar
(in progetto)
Met. Der. per Porto Empedocle
DN 250 (10"), MOP 24 bar
(da dismettere)
S.P. N.C. N.22
"Strada esterna Aragona
Ioppolo Giancaxio"
Prog. Km 3+071
(strada asfaltata)
Strada asfaltata
Regia trazzera Joppolo Giancascio
Strada
Tratturo
V154
P155
V156
P157
V158
P159
V160
P161
P162
V163
P164
P165
P166
V167
P168
V169
P170
P171
V172
P173
P174
Muro
Marker
Armadio
Basam. in cls
Cinesino
Cinesino
Pagoda
Tombino
L.E.B.T.
(Den. cat.)
Guardrail
Paolo da spost.
Piantana
Marker
Pagoda
Cines.
Cines.
Pozz.
Cordolo
Pagoda
Pagoda
Fabbricato
Cordolo
Marker
Muro
Tombino
Tubo
Tombino
Cordolo
Cines.
Vic.
21° 09' 29"
03° 21' 22"
53° 52' 12"
26° 01' 16"
24° 12' 32"
27° 59' 25"
19° 30' 00"
01° 41' 41"
0.00
16.27
5.07
16.86
10.38
9.00
8.37
6
3
137
138
139
84
131
49
87
86
48
83
82
56
168
143
144
166
164
116
71
114
112
115
113
133
117
136
165
167
169
135
134
132
106
104
105
103
117
46
45
44
43
93
92
42
53
125
41
56
57
40
111
102
110
90
37
35
55

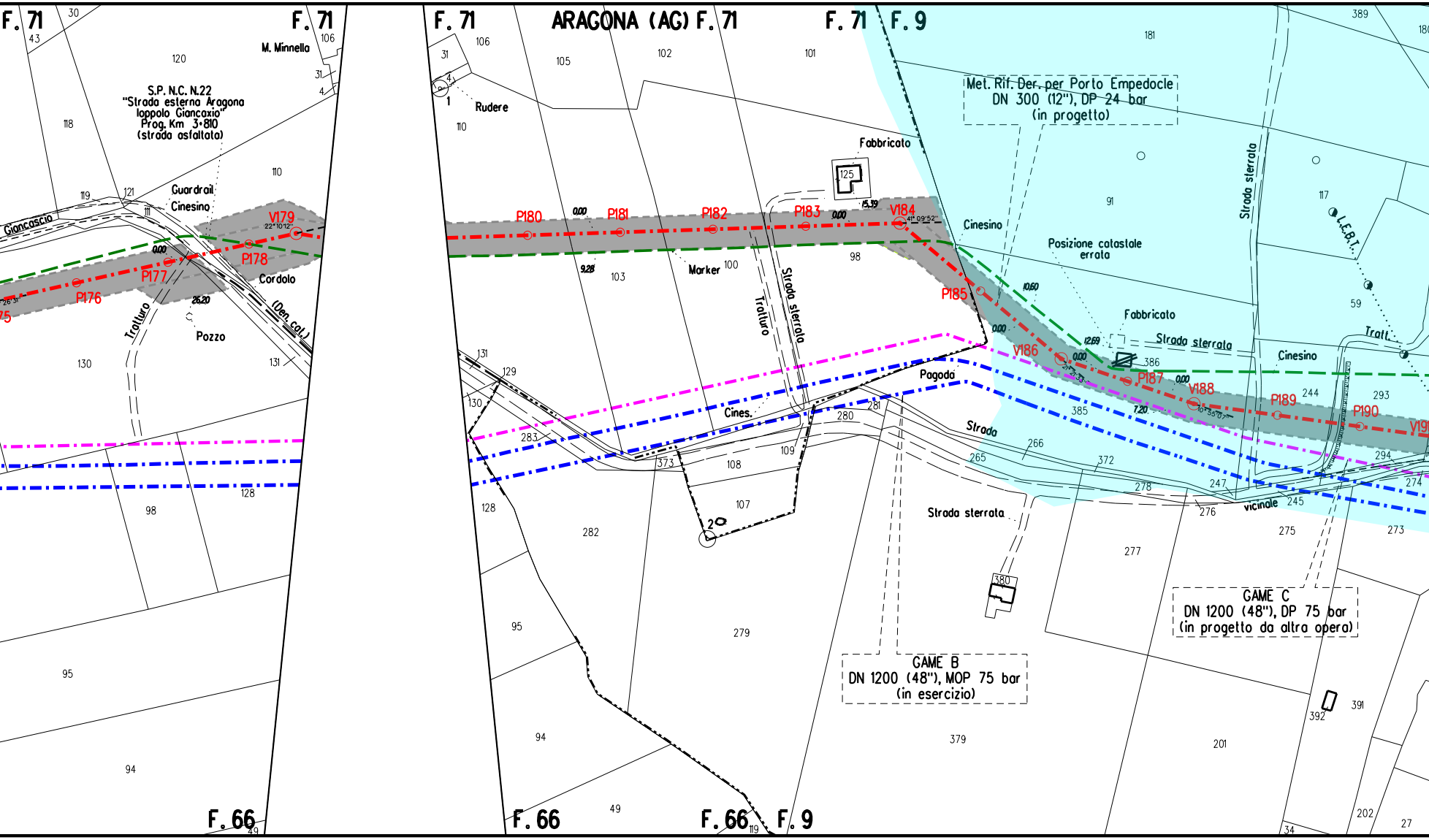
F. 71
ARAGONA (AG) F. 71
F. 71
F. 9
F. 66
F. 66
F. 66
F. 9
S.P. N.C. N.22
"Strada esterna Aragona
Ioppolo Giancaxio"
Prog. Km 3+810
(strada asfaltata)
M. Minnella
Giancascio
Guardrail
Cinesino
Cordolo
(Den. cat.)
Pozzo
Tratturo
Rudere
Fabbricato
Marker
Strada sterrata
Tratturo
Cinesino
Posizione catastale errata
Fabbricato
Strada sterrata
Cinesino
Strada sterrata
L.E.B.T.
Tratt.
Pagoda
Cines.
Strada
vicinale
Strada sterrata
P176
P177
P178
V179
P180
P181
P182
P183
V184
P185
V186
P187
V188
P189
P190
Met. Rif. Der. per Porto Empedocle
DN 300 (12"), DP 24 bar
(in progetto)
GAME B
DN 1200 (48"), MOP 75 bar
(in esercizio)
GAME C
DN 1200 (48"), DP 75 bar
(in progetto da altra opera)

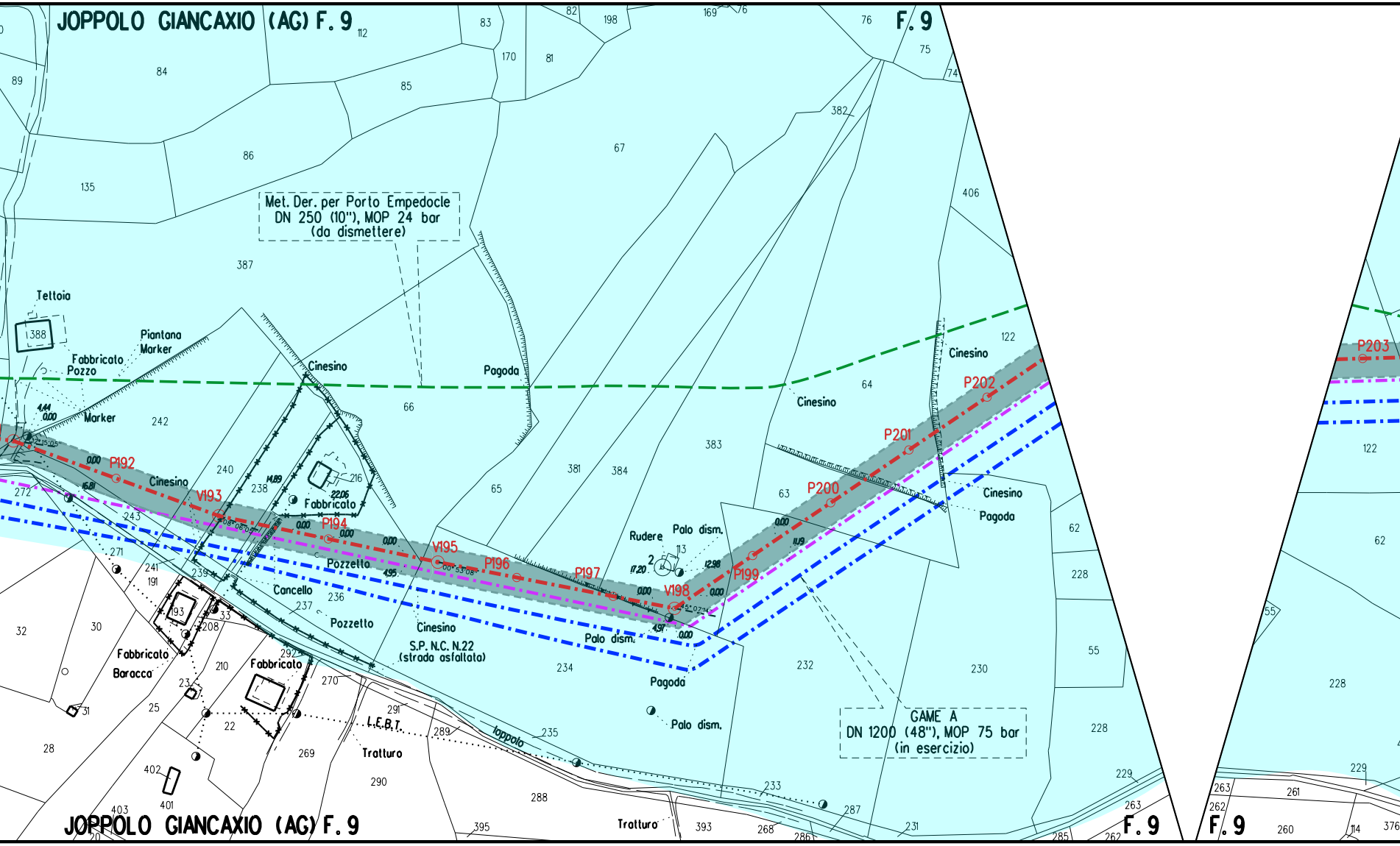
JOPPOLO GIANCAXIO (AG) F. 9
F. 9
Met. Der. per Porto Empedocle
DN 250 (10"), MOP 24 bar
(da dismettere)
GAME A
DN 1200 (48"), MOP 75 bar
(in esercizio)
S.P. N.C. N.22
(strada asfaltata)
Teltoia
Piantana
Marker
Fabbricato
Pozzo
Marker
Cinesino
Pagoda
Fabbricato
Pozzetto
Cancello
Pozzetto
Fabbricato
Baracca
Rudere
Palo dism.
L.E.B.T.
Tratturo
Ioppolo
P192
V193
P194
V195
P196
P197
V198
P199
P200
P201
P202
P203
JOPPOLO GIANCAXIO (AG) F. 9
F. 9
F. 9

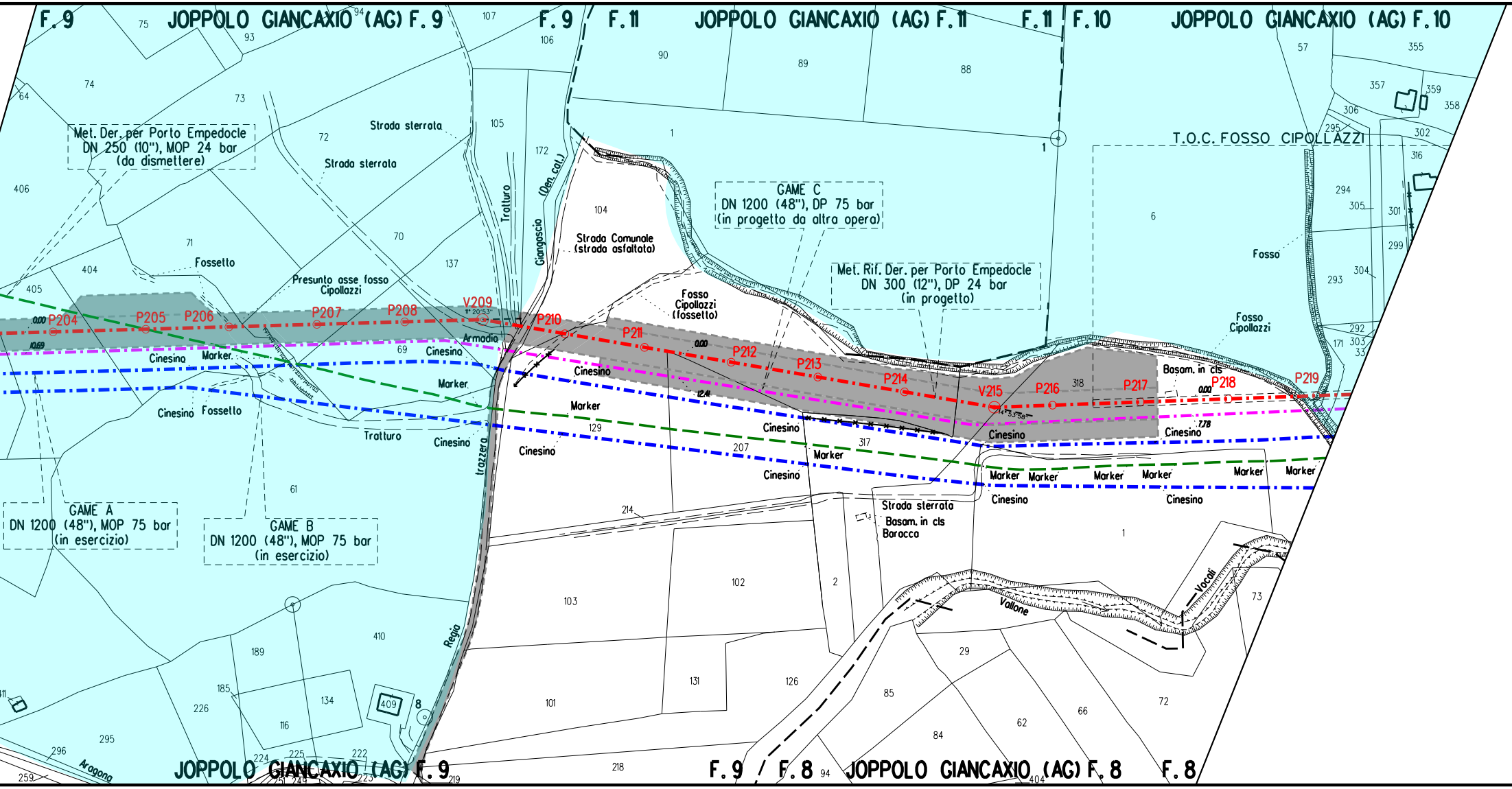
F.9
JOPPOLO GIANCAXIO (AG) F.9
F.9
F.11
JOPPOLO GIANCAXIO (AG) F.11
F.11
F.10
JOPPOLO GIANCAXIO (AG) F.10
Met. Der. per Porto Empedocle
DN 250 (10"), MOP 24 bar
(da dismettere)
Strada sterrata
Strada sterrata
Tratturo
Giangascio
(Den. cal.)
Strada Comunale
(strada asfaltata)
GAME C
DN 1200 (48"), DP 75 bar
(in progetto da altra opera)
Met. Rif. Der. per Porto Empedocle
DN 300 (12"), DP 24 bar
(in progetto)
T.O.C. FOSSO CIPOLLAZZI
Fosso
Fosso
Cipollazzi
(fossetto)
Fosso
Cipollazzi
Fossetto
Presunto asse fosso
Cipollazzi
P204
P205
P206
P207
P208
V209
P210
P211
P212
P213
P214
V215
P216
P217
P218
P219
Armadio
Cinesino
Marker
Cinesino
Marker
Cinesino
Fossetto
Tratturo
Cinesino
Cinesino
Marker
Cinesino
Cinesino
Marker
Cinesino
Cinesino
Marker
Marker
Cinesino
Marker
Marker
Cinesino
Marker
Marker
Basam. in cls
Strada sterrata
Basam. in cls
Baracca
GAME A
DN 1200 (48"), MOP 75 bar
(in esercizio)
GAME B
DN 1200 (48"), MOP 75 bar
(in esercizio)
Trazzera
Regia
Vallone
Vocali
Aragona
JOPPOLO GIANCAXIO (AG) F.9
F.9
F.8
JOPPOLO GIANCAXIO (AG) F.8
F.8

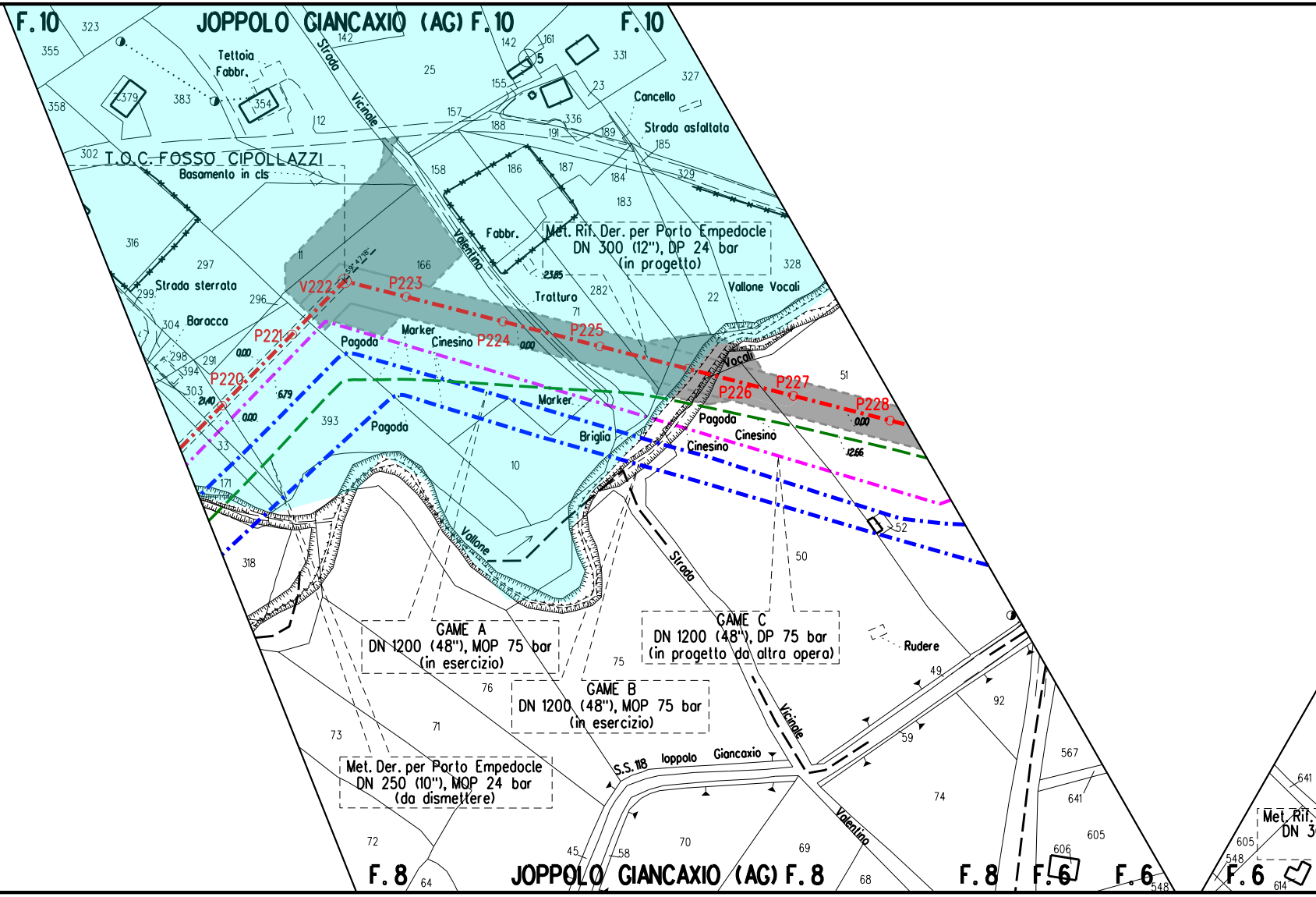
F. 10
JOPPOLO GIANCAXIO (AG) F. 10
F. 10
323
355
358
379
383
354
Tettoia
Fabbr.
142
Strada
Vicinale
Valentino
25
142
161
5
331
327
155
23
Cancello
157
188
191
336
189
Strada asfaltata
185
12
302
T.O.C. FOSSO CIPOLLAZZI
Basamento in cls
158
186
187
184
329
183
316
297
11
166
Fabbr.
Met. Rif. Der. per Porto Empedocle
DN 300 (12"), DP 24 bar
(in progetto)
328
Strada sterrata
299
296
V222
59° 47'18"
P223
23.85
Trattura
282
22
Vallone Vocali
71
304
Baracca
P221
0.00
Marker
Pagoda
Cinesino
P224
0.00
P225
298
291
394
P220
303
21.40
6.79
0.00
Vocali
P226
P227
51
P228
0.00
393
Pagoda
Marker
Briglia
Pagoda
Cinesino
Cinesino
12.66
33
10
171
318
Vallone
52
50
Strada
GAME A
DN 1200 (48"), MOP 75 bar
(in esercizio)
GAME C
DN 1200 (48"), DP 75 bar
(in progetto da altra opera)
Rudere
75
76
GAME B
DN 1200 (48"), MOP 75 bar
(in esercizio)
49
92
Vicinale
59
73
71
567
Met. Der. per Porto Empedocle
DN 250 (10"), MOP 24 bar
(da dismettere)
S.S. 118
Ioppolo
Giancaxio
74
641
641
72
605
605
Met. Rif.
DN 3
548
606
70
69
45
58
Valentino
F. 8
64
JOPPOLO GIANCAXIO (AG) F. 8
68
F. 8
F. 6
F. 6
548
F. 6
614

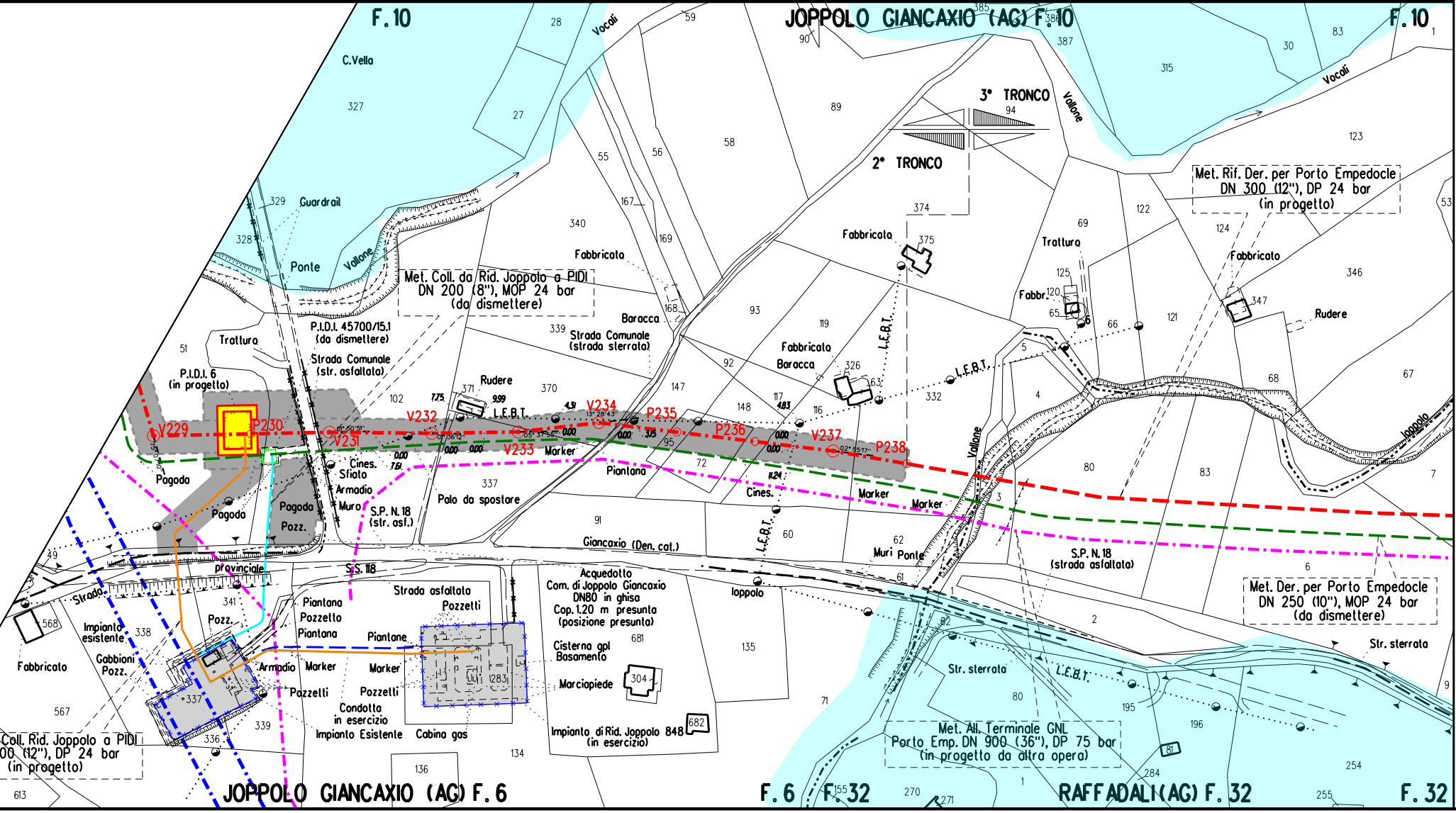
JOPPOLO GIANCAXIO (AG) F. 10
F. 10
F. 10
JOPPOLO GIANCAXIO (AG) F. 6
F. 6
F. 32
RAFFADALI (AG) F. 32
F. 32
3° TRONCO
2° TRONCO
Met. Coll. da Rid. Joppolo a PIDI DN 200 (8"), MOP 24 bar (da dismettere)
Met. Rif. Der. per Porto Empedocle DN 300 (12"), DP 24 bar (in progetto)
Met. Der. per Porto Empedocle DN 250 (10"), MOP 24 bar (da dismettere)
Met. All. Terminale GNL Porto Emp. DN 900 (36"), DP 75 bar (in progetto da altra opera)
Coll. Rid. Joppolo a PIDI 00 (12"), DP 24 bar (in progetto)
P.I.D.I. 45700/15.1 (da dismettere)
P.I.D.I. 6 (in progetto)
V229
P230
V231
V232
V233
V234
P235
P236
V237
P238
C.Vella
Guardrail
Ponte
Vallone
Vocali
Trattura
Strada Comunale (str. asfaltata)
Strada Comunale (strada sterrata)
Fabbricato
Baracca
Rudere
L.E.B.T.
Marker
Piantana
Cines.
Sfiato
Armadio
Muro
S.P. N.18 (str. asf.)
Palo da spostare
Pagoda
Pozz.
Pozzetti
Pozzetto
Giancaxio (Den. cat.)
S.S. 118
provinciale
Strada
Strada asfaltata
Acquedotto Com. di Joppolo Giancaxio DN80 in ghisa Cop. 1.20 m presunta (posizione presunta)
Cisterna gpl Basamento
Marciapiede
Impianto di Rid. Joppolo 848 (in esercizio)
Impianto esistente
Impianto Esistente
Gabbioni
Condotta in esercizio
Cabina gas
Ioppolo
Muri
S.P. N.18 (strada asfaltata)
Str. sterrata
Fabbr.
Joppolo

# LEGENDA

## SIMBOLOGIA TEMATICA

| | |
|---|---|
| ▨ | Aree di occupazione temporanea |
| ▨ | Aree di occupazione temporanea esterne alla fascia v.p.e.<br>(allargamenti, strade di accesso provvisorie, piazzole) |
| 🟨 | Impianti in progetto |
| ▭ | Impianti esistenti |
| ■ | VINCOLO IDROGEOLOGICO<br>(RD 3267/'23) |

## SIMBOLOGIA DI LINEA

| | |
|---|---|
| -·-·-·- | Metanodotto in progetto |
| – – – – | Metanodotto da porre fuori esercizio e recuperare |
| ——— | Allacciamenti in progetto |
| ——— | Allacciamenti da porre fuori esercizio e recuperare |
| -·-·-·- | Metanodotti in progetto da altra opera |
| -·-·-·- | Gallerie, Tunnel, Mini - Microtunnel, Raise Borer e Toc |
| -·-·-·- | Metanodotti in esercizio |
| – – – – | Altri metanodotti in progetto |

| DOCUMENTI DI RIFERIMENTO | N. |
|---|---|
| | |
| | |

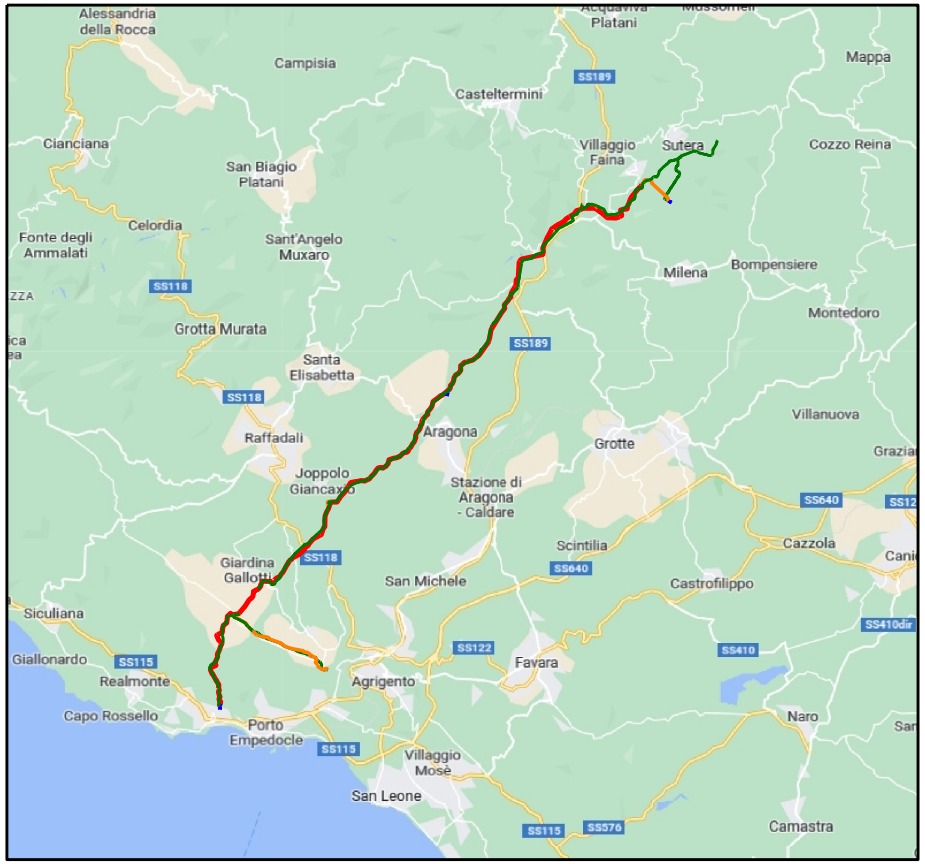
Alessandria della Rocca
Acquaviva Platani
Mussomeli
Campisia
Mappa
Casteltermini
SS189
Cianciana
San Biagio Platani
Villaggio Faina
Sutera
Cozzo Reina
Celordia
Fonte degli Ammalati
Sant'Angelo Muxaro
Milena
Bompensiere
SS118
Grotta Murata
Montedoro
Santa Elisabetta
SS189
SS118
Raffadali
Aragona
Grotte
Villanuova
Joppolo Giancaxio
Stazione di Aragona - Caldare
SS640
Scintilia
Cazzola
Giardina Gallotti
SS118
San Michele
SS640
Castrofilippo
Siculiana
SS410dir
SS122
SS410
Giallonardo
SS115
Realmonte
Favara
Agrigento
Capo Rossello
Porto Empedocle
Naro
SS115
Villaggio Mosè
San Leone
Camastra
SS115
SS576

COROGRAFIA Scala 1:250.000

| INDICE | DATA | REVISIONI | DISEGN. | CONTR. | APPROV. |
|---|---|---|---|---|---|
| | | | | | |
| | | | | | |
| 1 | Gennaio 2025 | Aggiornamento AU 327 per prescrizioni VIA | Gioacchini | Brunetti | Mattei |
| 0 | Ottobre 2023 | Emissione per Autorizzazione Unica | Baldassarri | Brunetti | Mattei |

Proprietario snam

Progettista SAIPEM

COMM. SNAM NQ/20133/R-L01
COD. TECNICO 9114232

Fg. 1 di 1

Dis. SNAM n.: PG-IDRO-32E-13244
Dis. SAIPEM n.: LB-32E-83244

Comm. Saipem 023113-105

Scala 1:2000

INDICE 0 1

RIFACIMENTO DERIVAZIONE PER PORTO EMPEDOCLE
DN 300 (12'') DP 24 bar
ED OPERE CONNESSE
2° Tronco: Aragona-Joppolo Giancaxio

## PLANIMETRIA CATASTALE CON VINCOLO IDROGEOLOGICO

Il presente disegno e' di proprieta' aziendale - La societa' tutelera' i propri diritti a termine di legge.