DATI TECNICI FUNZIONALI	MANUFATTI	
	AREE SOGGETTE A V.P.E.	
	IMPIANTI	
	STRADE DI ACCESSO DEFINITIVE	
	STRADE / PISTE	
	PIAZZOLE	
	ALLARGAMENTI	
	AREE DI OCCUPAZIONE TEMP. ESTERNE ALLA FASCIA V.P.E.	
	CONFINI AMMINISTRATIVI	

DATI CARATTERISTICI

DATI DI COSTRUZIONE

PRESSIONE DI PROGETTO (DP) **24.0** bar

PRESSIONE MASSIMA DI ESERCIZIO (MOP) **24.0** bar

GRADO DI UTILIZZAZIONE DICHIARATO f - 0.30

REALIZZATO IN CONFORMITA' AL **D.M.17/04/2008**

RIVESTIMENTO GIUNTI DI SALDATURA

FASCE TERMORESTRINGENTI C50 PRIMER (A.07.10.02)

DATI GENERALI

DN **300 (12")** SP **7.1/9.5 mm [UNI-EN]**

FASE EMISSIONE AUTORIZZAZIONE UNICA

PLANIMETRIA 1:2000

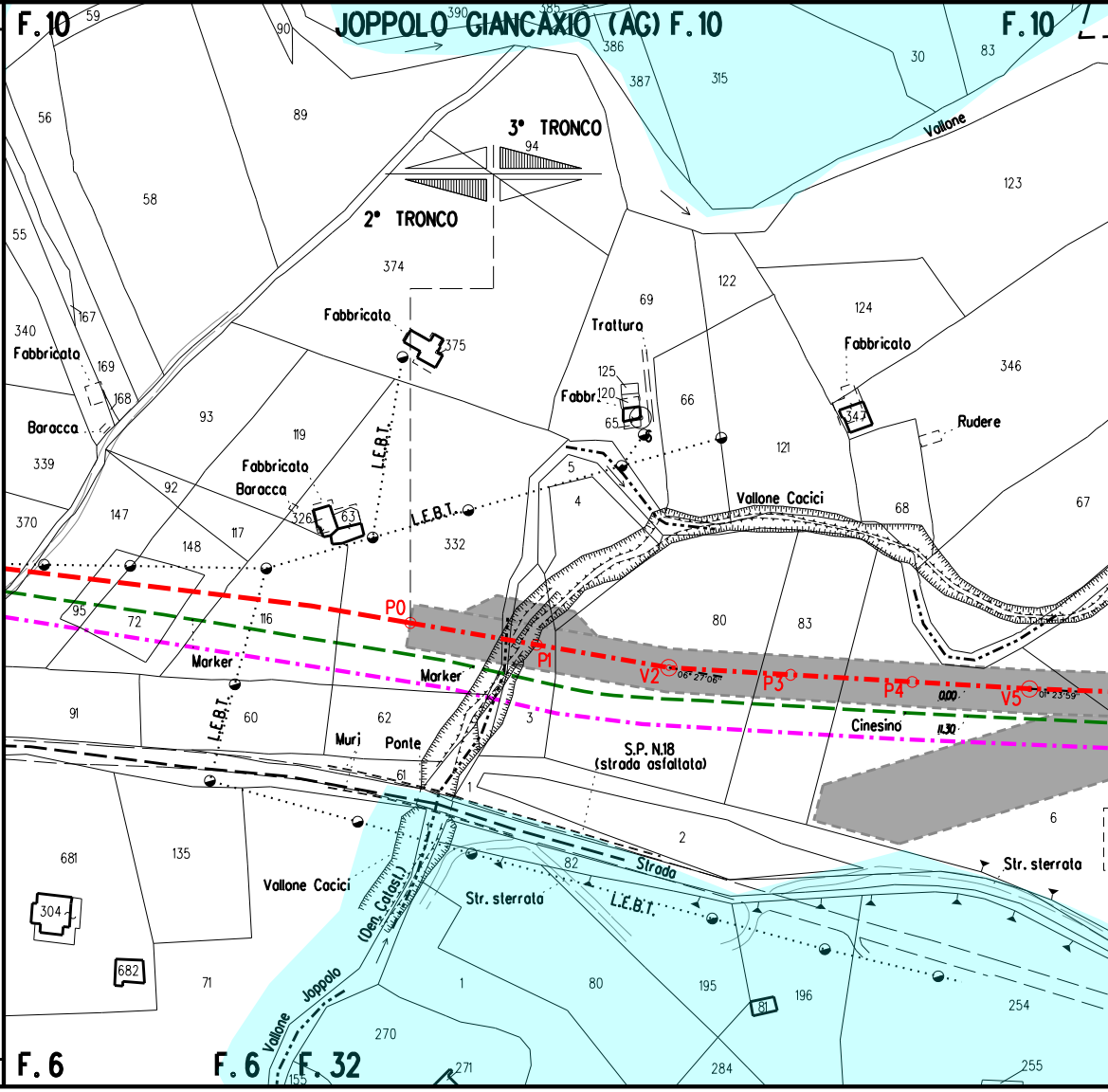
JOPPOLO GIANCAXIO (AG) F.10
F.10
F.10
F.6
F.6
F.32
3° TRONCO
2° TRONCO
Fabbricato
Fabbricato
Fabbricato
Fabbricato
Baracca
Baracca
Fabbr.
Trattura
Rudere
Vallone
Vallone Cacici
Vallone Cacici
Vallone Joppolo
(Den. Catast.)
L.E.B.T.
L.E.B.T.
L.E.B.T.
L.E.B.T.
Marker
Marker
Muri
Ponte
S.P. N.18
(strada asfaltata)
Strada
Str. sterrata
Str. sterrata
Cinesino
P0
P1
V2
P3
P4
V5
06°27'06"
0.00
1.30
59
90
390
385
386
387
315
30
83
56
89
94
58
123
55
374
122
69
124
340
167
169
168
375
125
120
65
66
346
347
339
93
119
121
5
4
92
326
63
332
68
67
370
147
148
117
95
72
116
80
83
91
60
62
3
61
1
2
6
681
135
304
682
71
82
80
195
196
81
254
270
284
271
155
255

CONFINI AMMINISTRATIVI

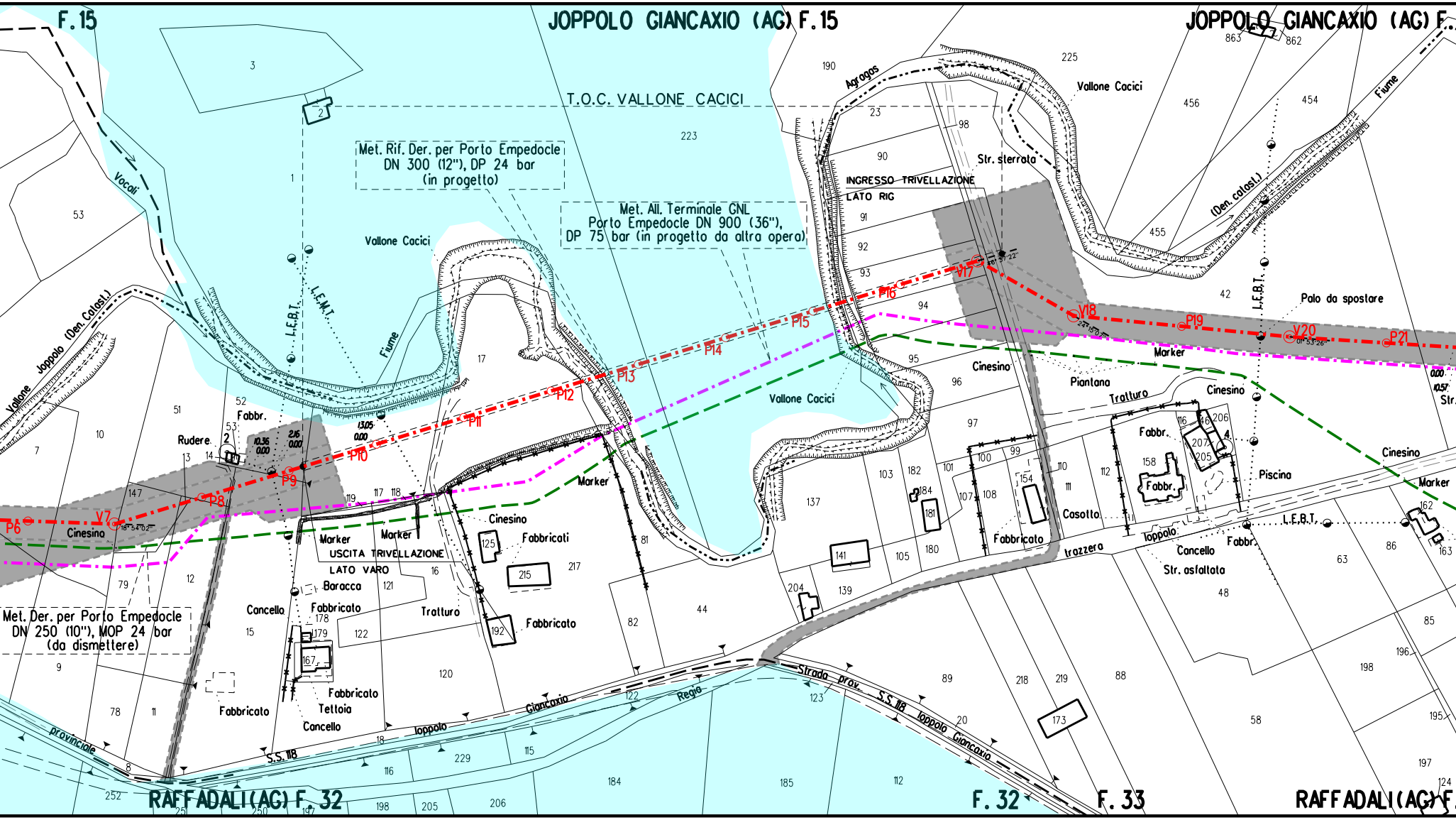
JOPPOLO GIANCAXIO (AG) F. 15
F. 15
JOPPOLO GIANCAXIO (AG) F.
RAFFADALI (AG) F. 32
F. 32
F. 33
RAFFADALI (AG) F.
T.O.C. VALLONE CACICI
Met. Rif. Der. per Porto Empedocle DN 300 (12"), DP 24 bar (in progetto)
Met. All. Terminale GNL Porto Empedocle DN 900 (36"), DP 75 bar (in progetto da altra opera)
Met. Der. per Porto Empedocle DN 250 (10"), MOP 24 bar (da dismettere)
INGRESSO TRIVELLAZIONE LATO RIG
USCITA TRIVELLAZIONE LATO VARO
Vallone Cacici
Vallone Joppolo (Den. Catast.)
Vocali
Fiume
Agragas
(Den. catast.)
L.E.B.T.
L.E.M.T.
Str. sterrata
Palo da spostare
Marker
Cinesino
Piantana
Tratturo
Fabbr.
Fabbricato
Fabbricati
Rudere
Baracca
Cancello
Tettoia
Casotto
Piscina
trazzero
Str. asfaltata
Strada prov. S.S. 118 Joppolo Giancaxio
Joppolo Giancaxio Regia
S.S. 118
provinciale
P6
V7
P8
P9
P10
P11
P12
P13
P14
P15
P16
V17
V18
P19
V20
P21
18° 54' 02"
46° 37' 22"
24° 15' 07"
01° 53' 26"
10.36 0.00
2.16 0.00
13.05 0.00
0.00 10.57

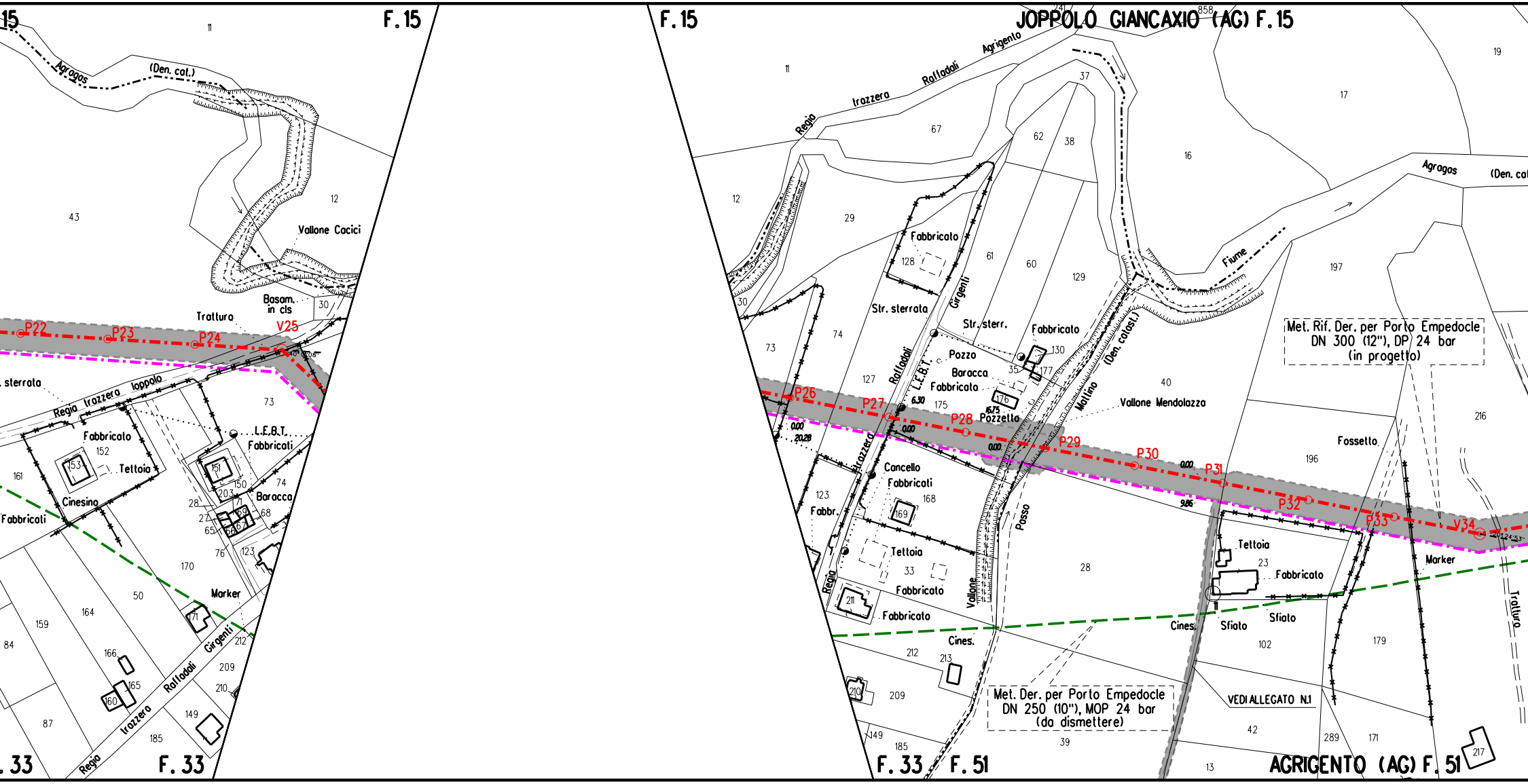

F. 15
F. 15
JOPPOLO GIANCAXIO (AG) F. 15
Regia trazzera Raffadali Agrigento
Agragos (Den. cat.)
Vallone Cacici
Basam. in cls
Tratturo
P22
P23
P24
V25
P26
P27
P28
P29
P30
P31
P32
P33
V34
Str. sterrata
Regia trazzera Joppolo
Fabbricato
Tettoia
Cinesino
Fabbricati
L.E.B.T.
Baracca
Marker
Regia trazzera Raffadali Girgenti
Fiume
Met. Rif. Der. per Porto Empedocle DN 300 (12"), DP 24 bar (in progetto)
Str. sterr.
Pozzo
Baracca
Pozzetto
Vallone Mendolazza
Mollino (Den. catast.)
Fossetto
Cancello
Fabbricati
Fabbr.
Vallone
Passo
Cines.
Sfiato
Met. Der. per Porto Empedocle DN 250 (10"), MOP 24 bar (da dismettere)
VEDI ALLEGATO N.1
Trattura
F. 33
F. 33
F. 33
F. 51
AGRIGENTO (AG) F. 51

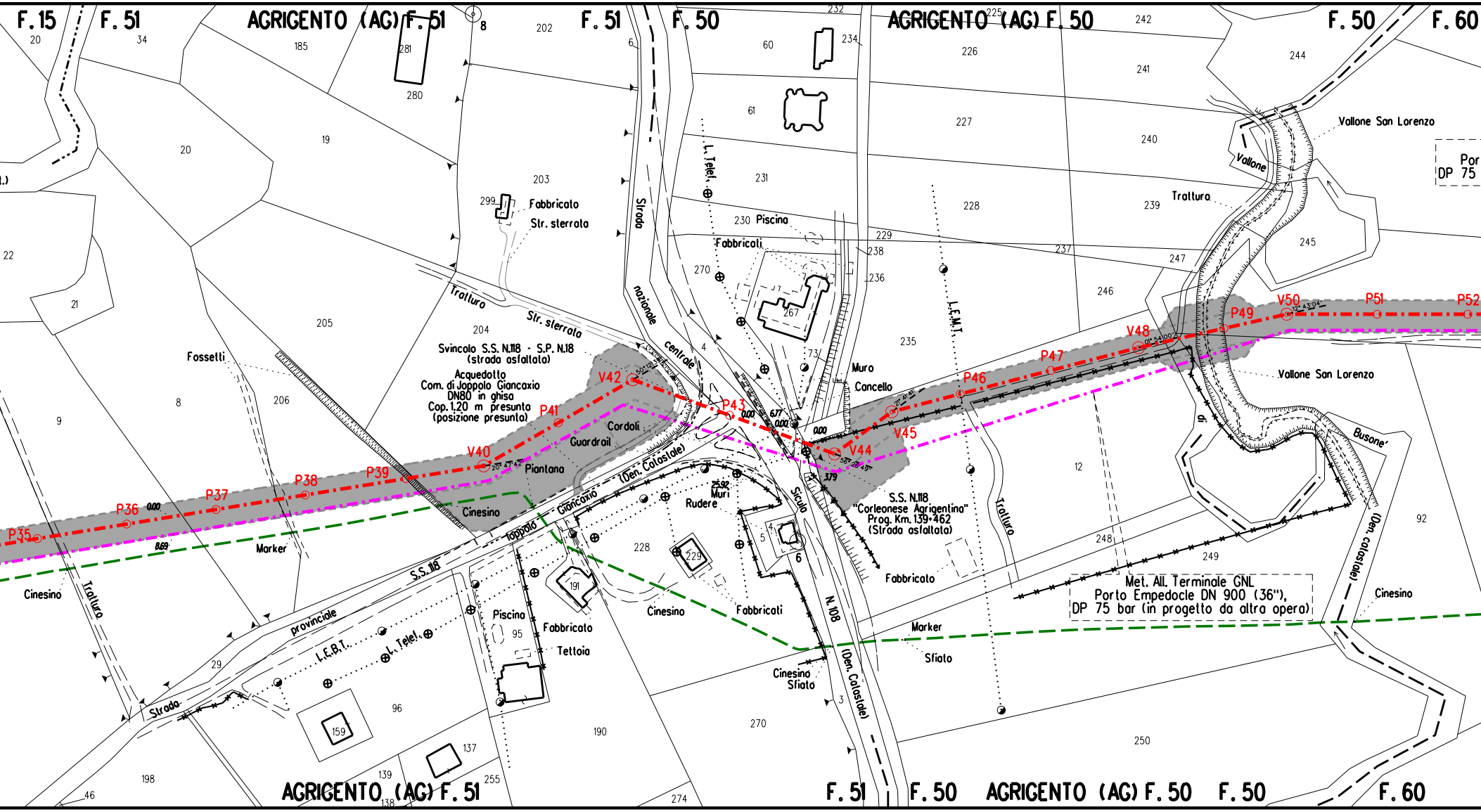
F. 15
F. 51
AGRIGENTO (AG) F. 51
F. 51
F. 50
AGRIGENTO (AG) F. 50
F. 50
F. 60
Vallone San Lorenzo
Por
DP 75
Vallone
Tratturo
Fabbricato
Str. sterrata
Piscina
Fabbricati
Tratturo
Str. sterrata
Strada nazionale centrale
L. Telef.
L.F.M.T.
Svincolo S.S. N.118 - S.P. N.18
(strada asfaltata)
Acquedotto
Com. di Joppolo Giancaxio
DN80 in ghisa
Cop. 1.20 m presunta
(posizione presunta)
Fosselli
Cordoli
Guardrail
Piantana
Muro
Cancello
Cinesino
Marker
Tratturo
S.S. 118
Joppolo Giancaxio (Den. Catastale)
Strada provinciale
L.E.B.T.
L. Telef.
Rudere
Muri
Sicula
N. 108
(Den. Catastale)
S.S. N.118
"Corleonese Agrigentina"
Prog. Km. 139+462
(Strada asfaltata)
Fabbricato
Tratturo
Vallone San Lorenzo
di Busone
(Den. catastale)
Met. All. Terminale GNL
Porto Empedocle DN 900 (36"),
DP 75 bar (in progetto da altra opera)
Piscina
Fabbricato
Tettoia
Fabbricati
Cinesino
Marker
Sfiato
Cinesino
Sfiato
P35
P36
P37
P38
P39
V40
P41
V42
P43
V44
V45
P46
P47
V48
P49
V50
P51
P52
0.00
8.69
6.77
0.00
0.00
3.79
25.92
AGRIGENTO (AG) F. 51
F. 51
F. 50
AGRIGENTO (AG) F. 50
F. 50
F. 60

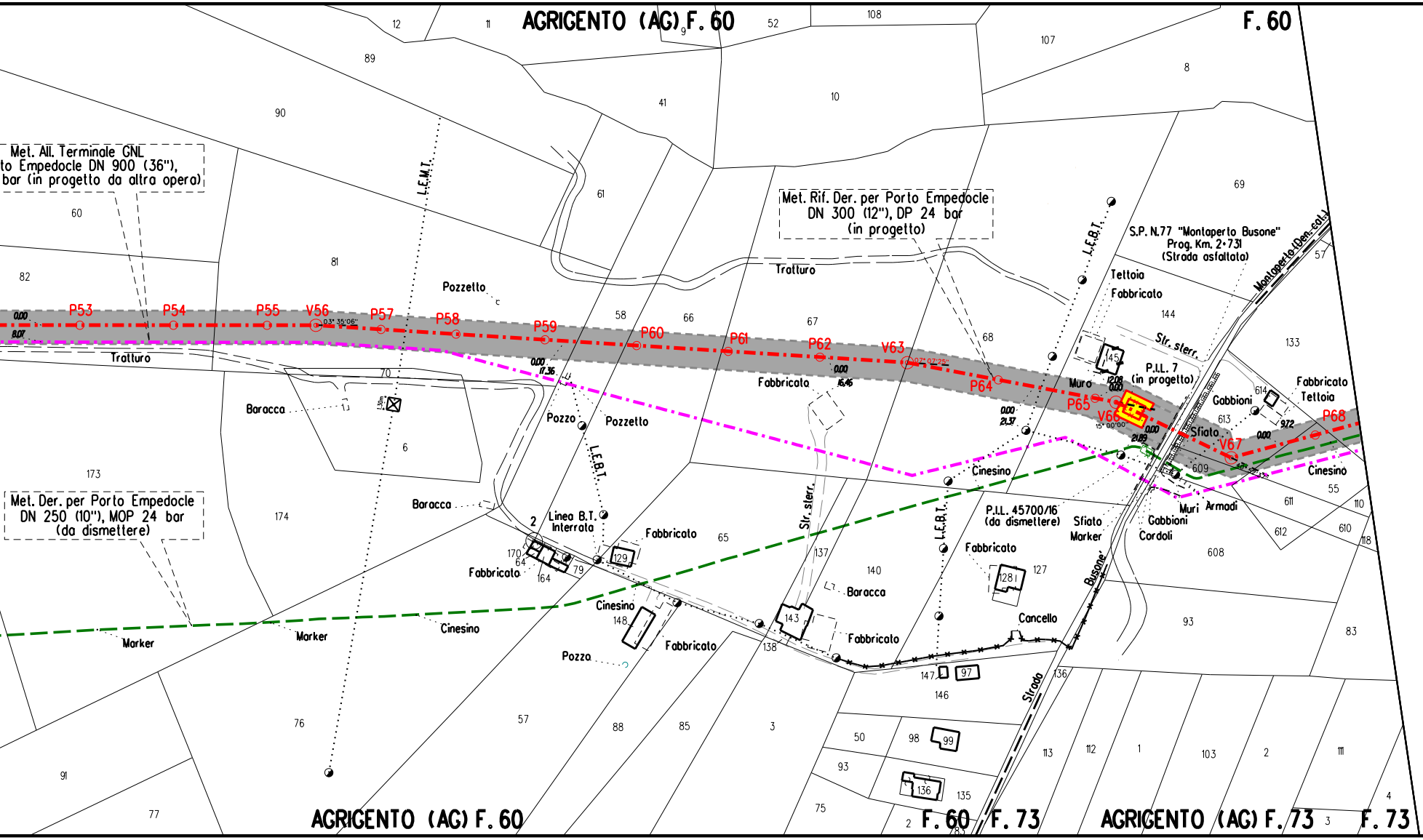
AGRIGENTO (AG) F. 60
F. 60
Met. All. Terminale GNL
to Empedocle DN 900 (36"),
bar (in progetto da altra opera)
Met. Rif. Der. per Porto Empedocle
DN 300 (12"), DP 24 bar
(in progetto)
Met. Der. per Porto Empedocle
DN 250 (10"), MOP 24 bar
(da dismettere)
S.P. N.77 "Montaperto Busone"
Prog. Km. 2+731
(Strada asfaltata)
Montaperto (Den. cat.)
Strada Busone
P.I.L. 7
(in progetto)
P.I.L. 45700/16
(da dismettere)
P53
P54
P55
V56
P57
P58
P59
P60
P61
P62
V63
P64
P65
V66
V67
P68
L.E.M.T.
L.E.B.T.
Linea B.T.
Interrata
Tratturo
Str. sterr.
Pozzetto
Pozzo
Baracca
Fabbricato
Tettoia
Muro
Muri
Gabbioni
Sfiato
Marker
Cordoli
Armadi
Cinesino
Cancello
AGRIGENTO (AG) F. 60
F. 60
F. 73
AGRIGENTO (AG) F. 73
F. 73

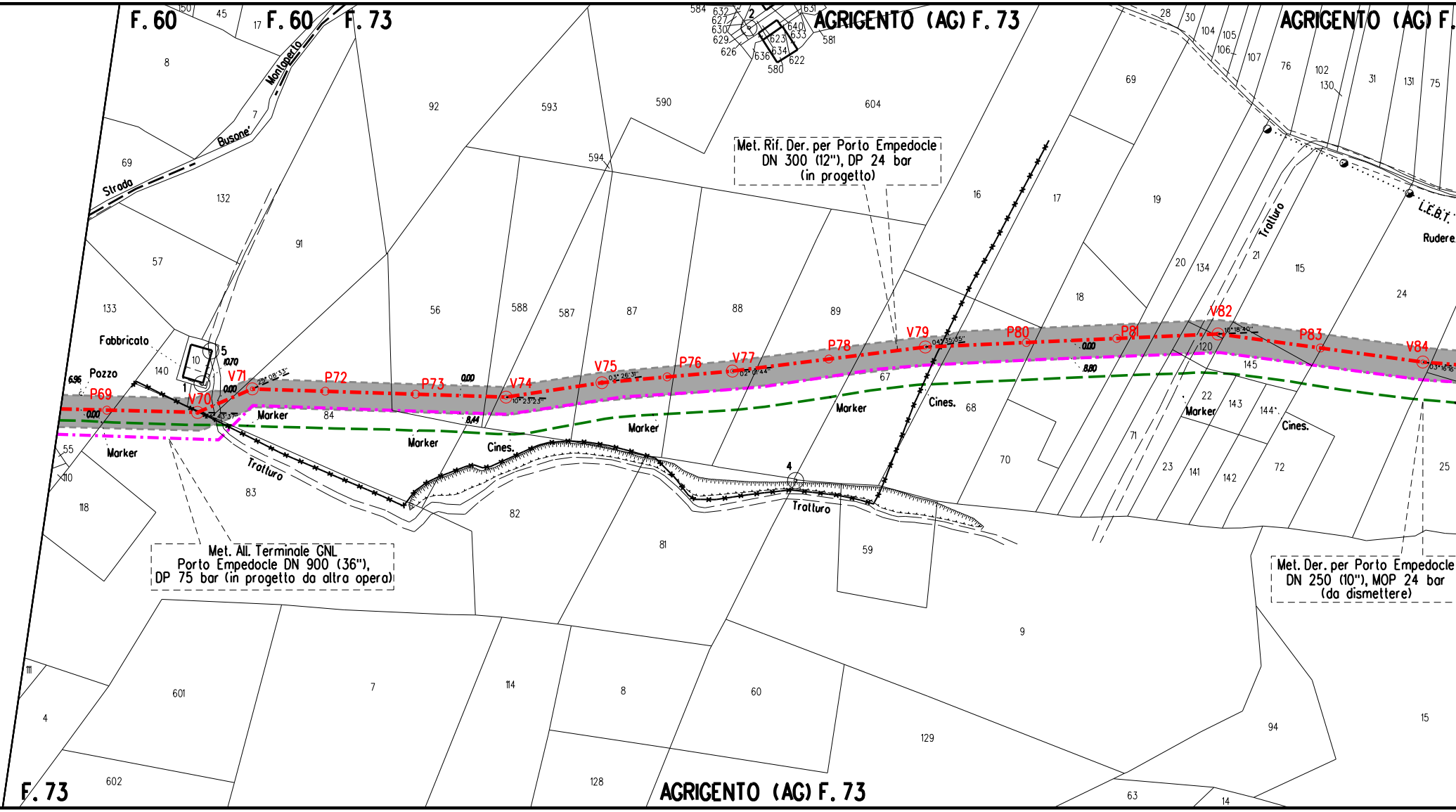
F. 60
F. 60
F. 73
AGRIGENTO (AG) F. 73
AGRIGENTO (AG) F.
Strada Montaperto Busone'
Fabbricato
Pozzo
Marker
Cines.
Trattura
Trattura
L.E.B.T.
Rudere
P69
V70
V71
P72
P73
V74
V75
P76
V77
P78
V79
P80
P81
V82
P83
V84
Met. Rif. Der. per Porto Empedocle DN 300 (12"), DP 24 bar (in progetto)
Met. All. Terminale GNL Porto Empedocle DN 900 (36"), DP 75 bar (in progetto da altra opera)
Met. Der. per Porto Empedocle DN 250 (10"), MOP 24 bar (da dismettere)
F. 73
AGRIGENTO (AG) F. 73

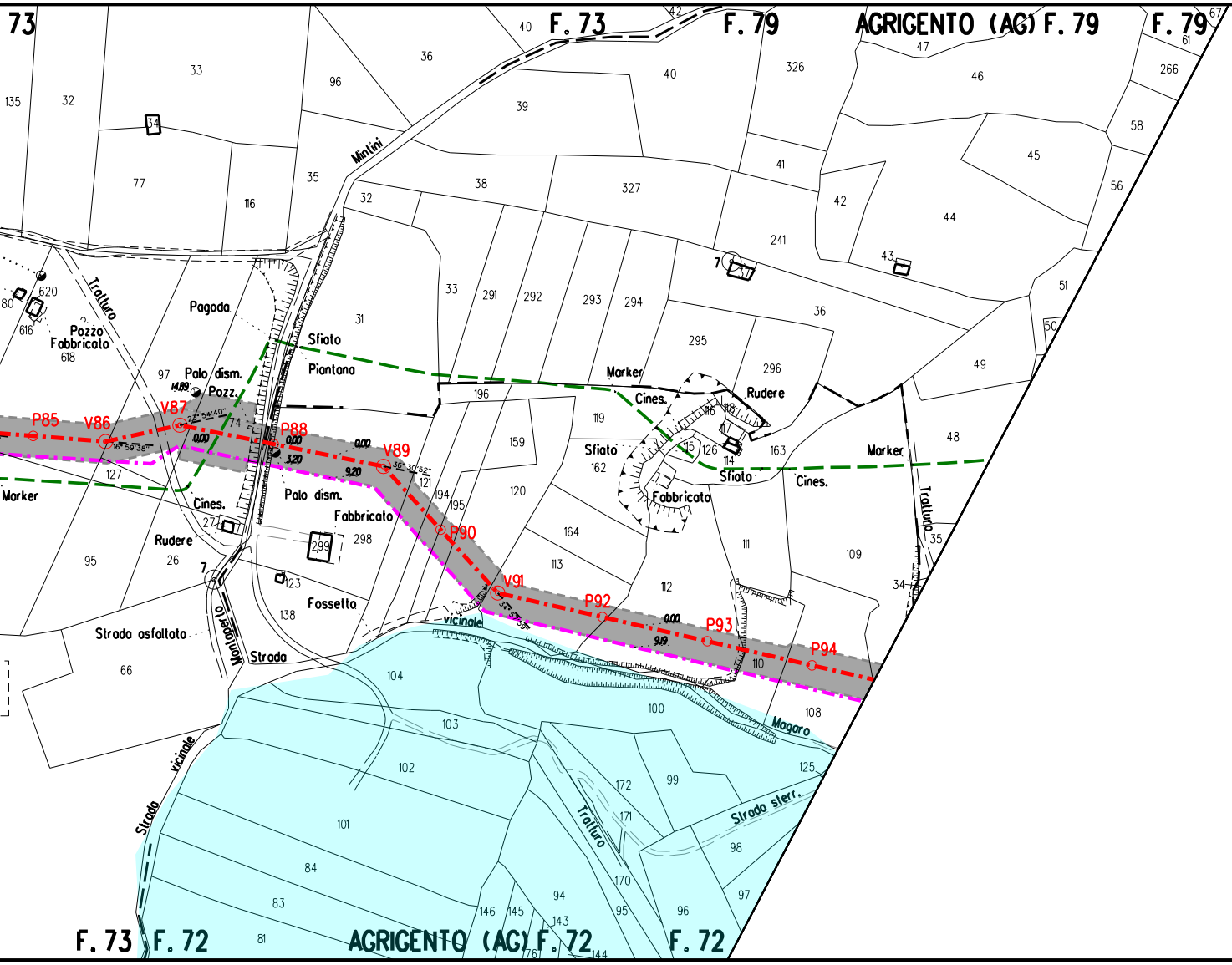
73
40
F. 73
42
F. 79
AGRIGENTO (AG) F. 79
F. 79
67
61
47
135
32
33
36
96
40
326
46
266
34
39
58
77
116
35
Mintini
41
45
32
38
327
42
56
44
241
43
7
37
620
80
616
Trazzera
Pozzo
Fabbricato
618
Pagoda
33
291
292
293
294
36
51
31
Sfiato
50
295
Piantana
296
49
97
Palo dism.
Marker
14,89
Pozz.
Rudere
Cines.
V87
P85
V86
196
P88
119
48
159
0,00
16
18
V89
Sfiato
17
163
Marker
162
115
126
114
127
121
Sfiato
120
194
Cines.
Marker
Palo dism.
195
Fabbricato
Trazzera
Cines.
Fabbricato
P90
27
164
35
Rudere
298
299
111
109
95
26
7
113
V91
34
123
112
Fossetto
P92
138
vicinale
P93
Strada asfaltata
P94
Montagnolo
Strada
110
66
104
100
108
103
Magaro
vicinale
102
172
99
125
171
Trazzera
Strada sterr.
101
98
Strada
84
170
97
94
83
146
145
143
95
96
81
F. 73
F. 72
AGRIGENTO (AG) F. 72
F. 72
76
144

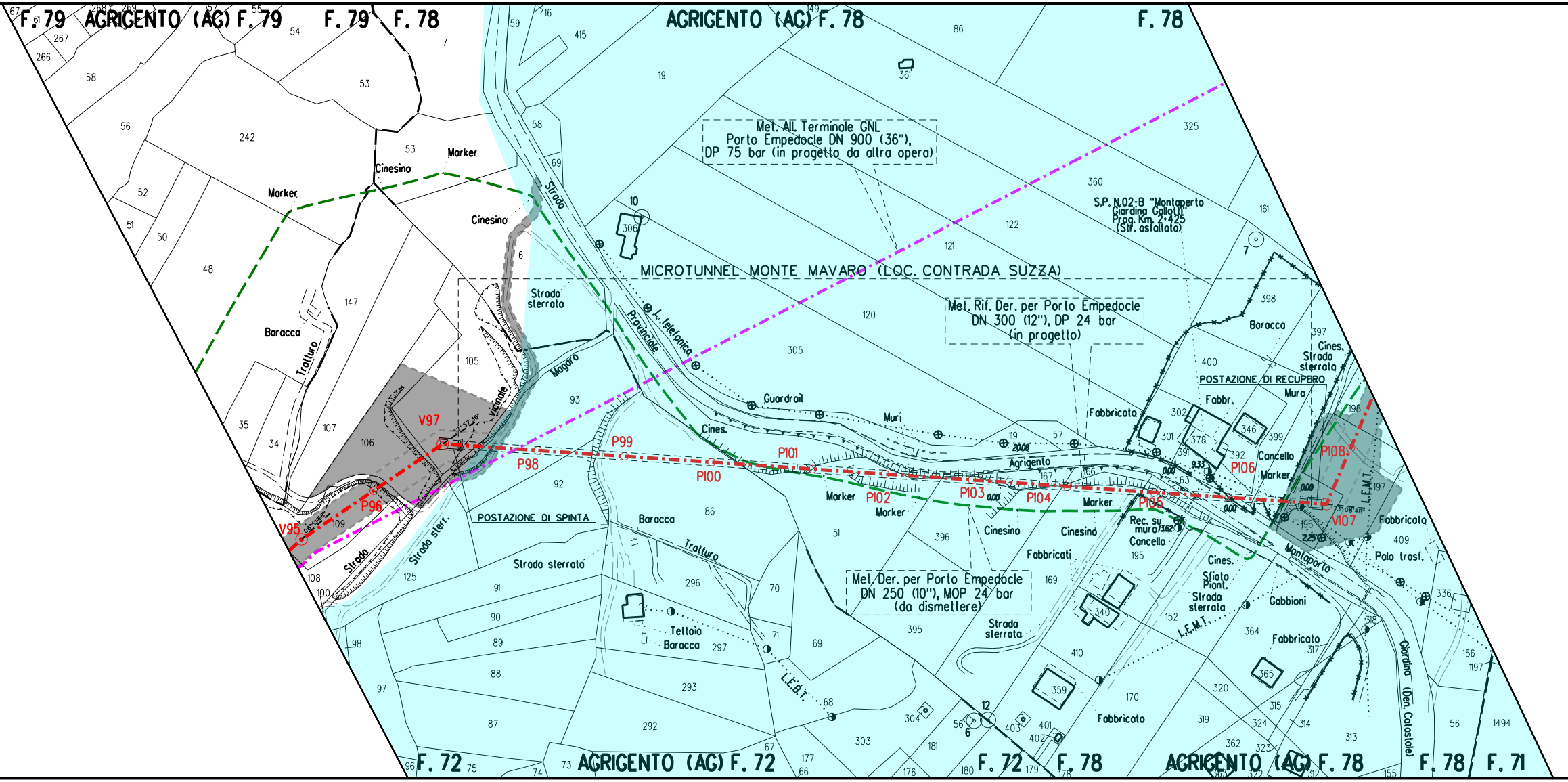
F. 79 AGRIGENTO (AG) F. 79
F. 79 F. 78
AGRIGENTO (AG) F. 78
F. 78
F. 72 AGRIGENTO (AG) F. 72
F. 72 F. 78
AGRIGENTO (AG) F. 78
F. 78 F. 71
Met. All. Terminale GNL
Porto Empedocle DN 900 (36"),
DP 75 bar (in progetto da altra opera)
S.P. N.02-B "Montaperto
Giardina Gallotti"
Prog. Km. 2+425
(Str. asfaltata)
MICROTUNNEL MONTE MAVARO (LOC. CONTRADA SUZZA)
Met. Rif. Der. per Porto Empedocle
DN 300 (12"), DP 24 bar
(in progetto)
Met. Der. per Porto Empedocle
DN 250 (10"), MOP 24 bar
(da dismettere)
POSTAZIONE DI SPINTA
POSTAZIONE DI RECUPERO
Strada Provinciale Agrigento Montaporto
Giardina (Den. Calastale)
L. telefonica
L.E.B.T.
L.E.M.T.
Strada vicinale Magaro
Tratturo
Strada sterrata
Strada sterr.
Strada
Guardrail
Muri
Muro
Cines.
Cinesino
Marker
Baracca
Fabbricato
Fabbricati
Fabbr.
Cancello
Rec. su muro
Sfiato Piant.
Gabbioni
Palo trasf.
Teltoia
V95
P96
V97
P98
P99
P100
P101
P102
P103
P104
P105
P106
V107
P108
10
7
12
6
20.08
9.33
0.00
13.62
2.25
73°08'48"

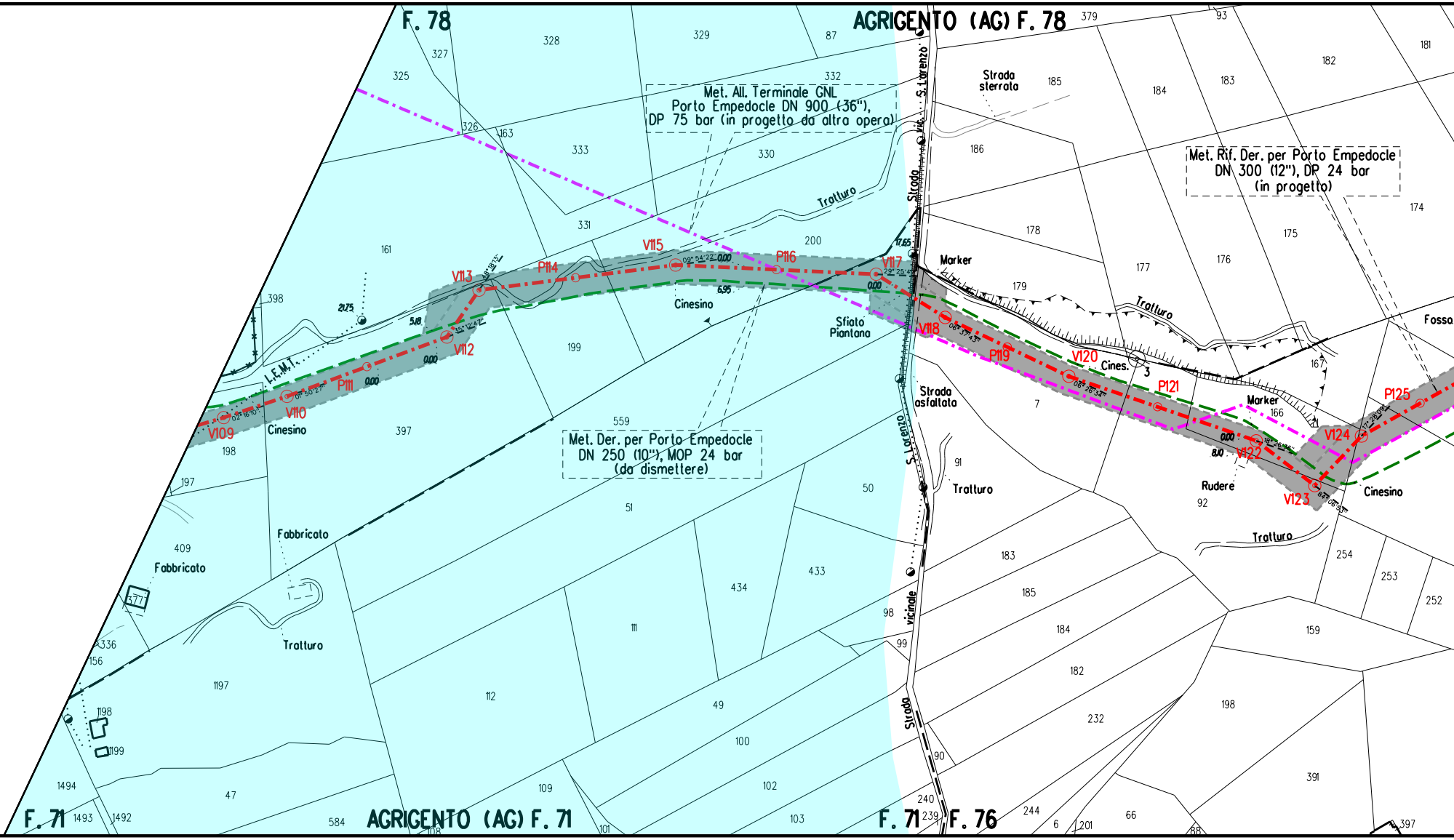
F. 78
AGRIGENTO (AG) F. 78
Met. All. Terminale GNL
Porto Empedocle DN 900 (36"),
DP 75 bar (in progetto da altra opera)
Met. Rif. Der. per Porto Empedocle
DN 300 (12"), DP 24 bar
(in progetto)
Met. Der. per Porto Empedocle
DN 250 (10"), MOP 24 bar
(da dismettere)
Strada sterrata
Strada vic. S. Lorenzo
Strada vicinale S. Lorenzo
Tratturo
Marker
Sfiato Piantona
Strada asfaltata
Cinesino
Cines.
Rudere
Fabbricato
I.E.M.T.
Fosso
V109
V110
P111
V112
V113
P114
V115
P116
V117
V118
P119
V120
P121
V122
V123
V124
P125
0.00
5.18
2.75
6.95
17.65
8.10
325
327
328
329
87
332
326
163
333
330
331
200
161
398
199
559
397
198
197
409
377
336
156
1197
1198
1199
1494
1493
1492
47
584
108
112
111
109
101
49
100
102
103
51
434
433
50
98
99
90
240
239
379
93
185
184
183
182
181
186
178
179
177
176
175
174
7
91
167
166
92
183
185
184
182
232
198
159
254
253
252
391
244
6
201
66
88
397
AGRIGENTO (AG) F. 71
F. 71
F. 71
F. 76

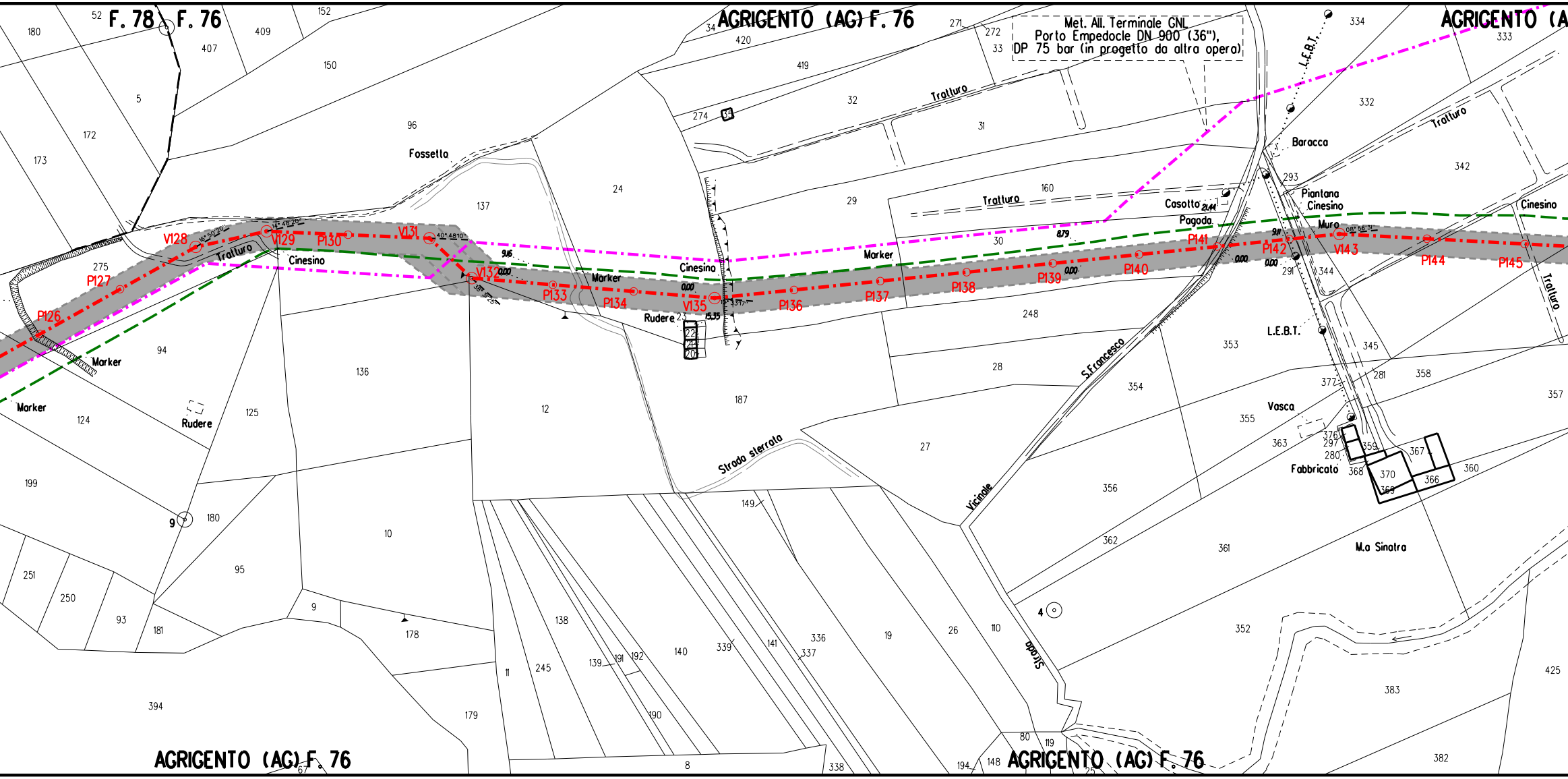
F. 78
F. 76
AGRIGENTO (AG) F. 76
AGRIGENTO (A
AGRIGENTO (AG) F. 76
AGRIGENTO (AG) F. 76
Met. All. Terminale GNL
Porto Empedocle DN 900 (36"),
DP 75 bar (in progetto da altra opera)
P126
P127
V128
V129
P130
V131
V132
P133
P134
V135
P136
P137
P138
P139
P140
P141
P142
V143
P144
P145
Tratturo
Cinesino
Fossetta
Marker
Rudere
Cinesina
Casotto
Pagoda
Piantana
Cinesino
Muro
Baracca
L.E.B.T.
Vasca
Fabbricato
M.a Sinatra
S.Francesco
Vicinale
Strada sterrata
Strada
9
4
0.00
9.16
8.79
9.11
15.35
21.44

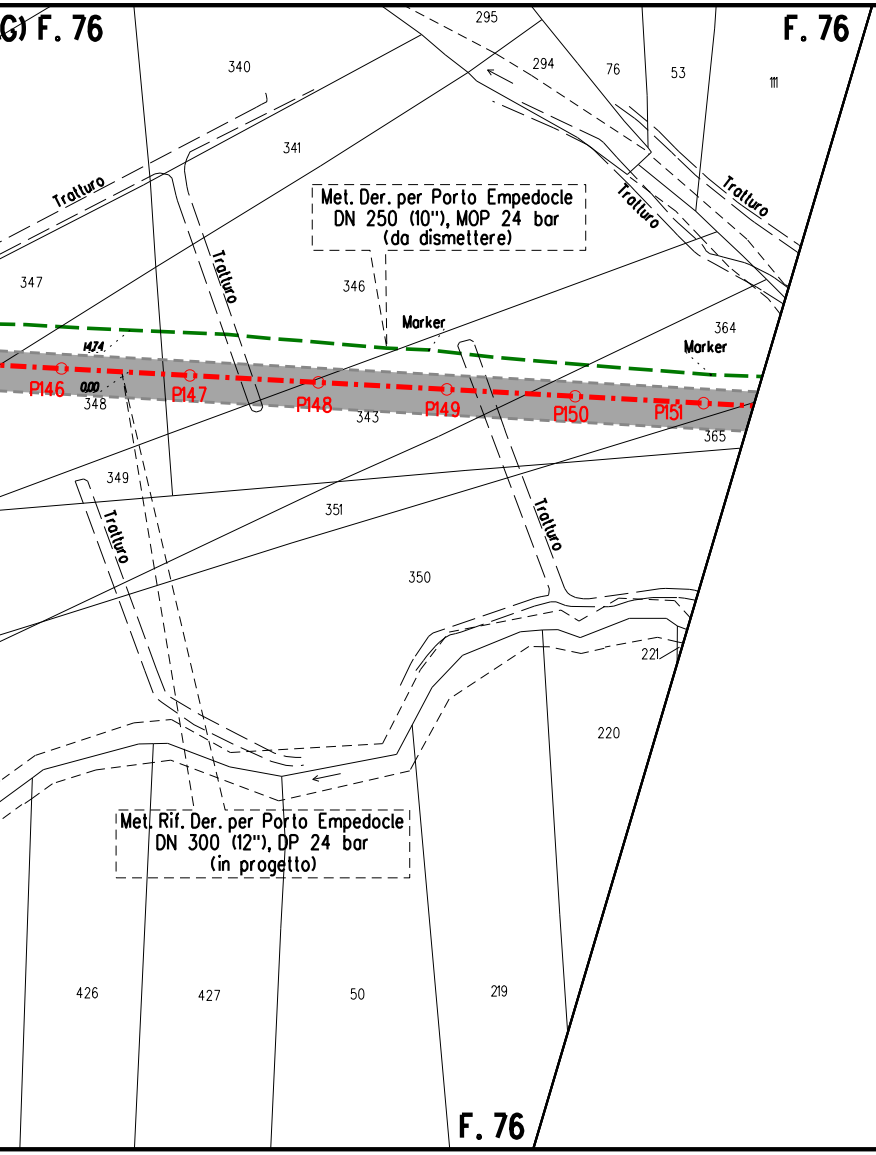
G) F. 76
F. 76
F. 76
Trattura
Trattura
Trattura
Trattura
Trattura
Met. Der. per Porto Empedocle
DN 250 (10"), MOP 24 bar
(da dismettere)
Marker
Marker
P146
P147
P148
P149
P150
P151
14.74
0.00
Met. Rif. Der. per Porto Empedocle
DN 300 (12"), DP 24 bar
(in progetto)
295
294
76
53
111
340
341
346
347
348
343
364
365
349
351
350
221
220
426
427
50
219

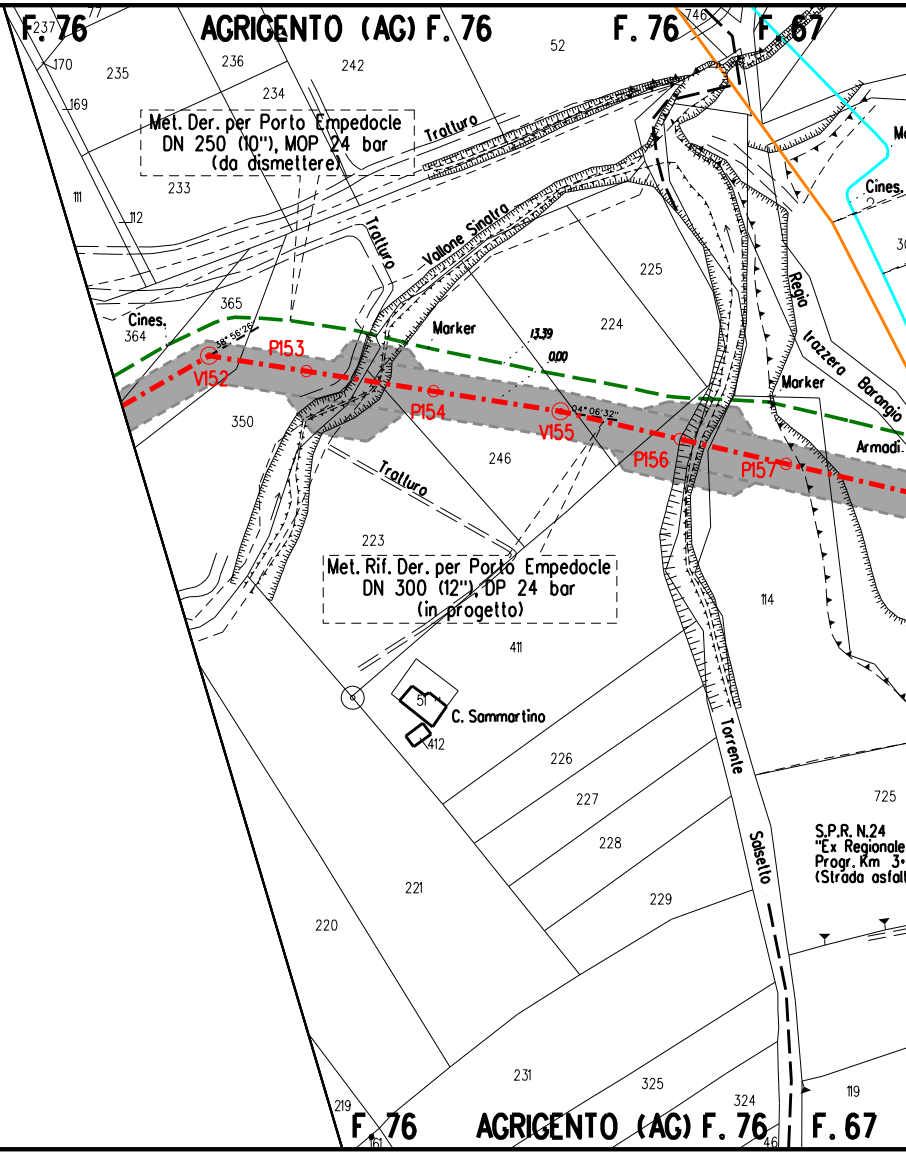
F. 76
AGRIGENTO (AG) F. 76
F. 76
F. 67
Met. Der. per Porto Empedocle
DN 250 (10"), MOP 24 bar
(da dismettere)
Trattura
Trattura
Trattura
Vallone Sinatra
Cines.
Cines.
Marker
Marker
Regia
Trazzera
Barangio
Armadi
V152
P153
P154
V155
P156
P157
13.39
0.00
Met. Rif. Der. per Porto Empedocle
DN 300 (12"), DP 24 bar
(in progetto)
C. Sammartino
Torrente
Salsetto
S.P.R. N.24
"Ex Regionale
Progr. Km 3
(Strada asfalt
F. 76
AGRIGENTO (AG) F. 76
F. 67
237
77
746
52
170
235
236
242
169
234
233
111
112
365
364
350
225
224
246
223
411
51
412
114
226
227
228
229
725
221
220
231
325
324
119
219
161
46

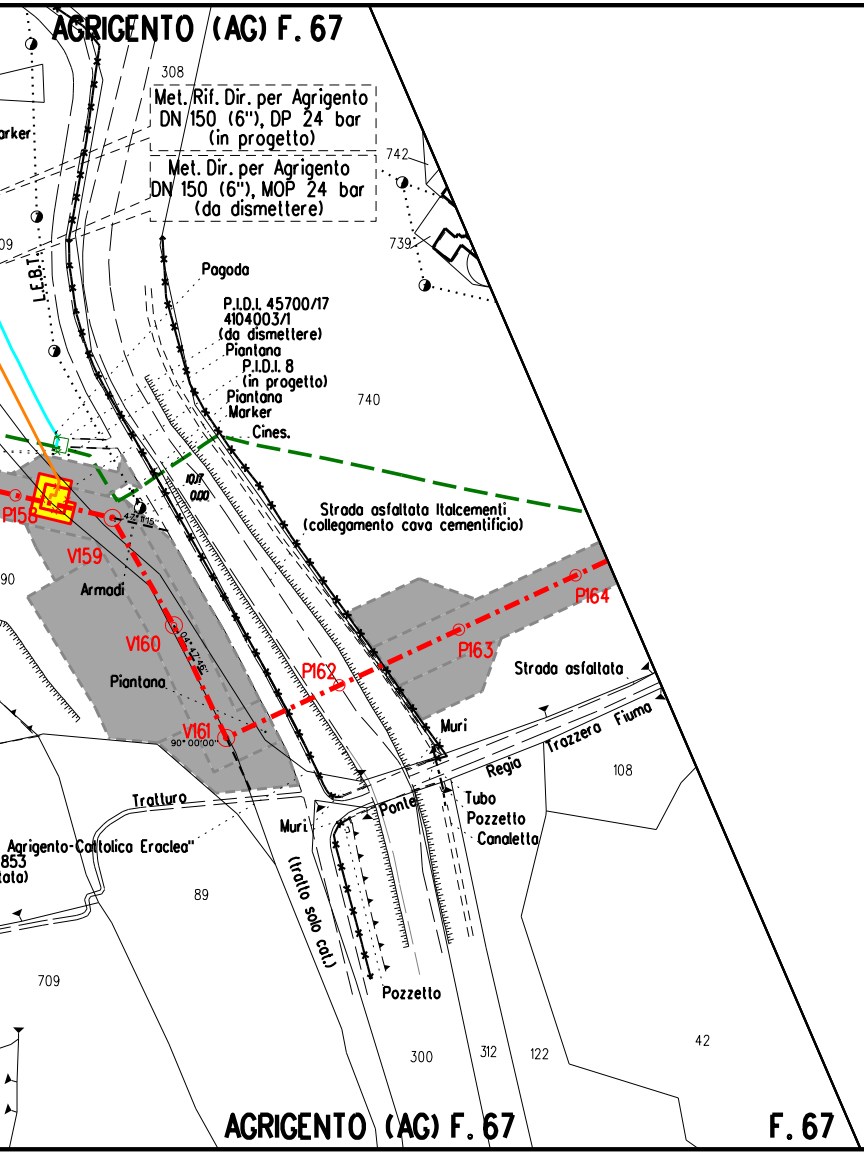
AGRIGENTO (AG) F. 67
308
Met. Rif. Dir. per Agrigento
DN 150 (6"), DP 24 bar
(in progetto)
Met. Dir. per Agrigento
DN 150 (6"), MOP 24 bar
(da dismettere)
742
739
arker
09
L.E.B.T.
Pagoda
P.I.D.I. 45700/17
4104003/1
(da dismettere)
Piantana
P.I.D.I. 8
(in progetto)
Piantana
Marker
Cines.
740
Strada asfaltata Italcementi
(collegamento cava cementificio)
P158
V159
90
Armadi
V160
Piantana
V161
P162
P163
P164
Strada asfaltata
Muri
Trazzera Fiume
Regia
108
Trattura
Ponte
Tubo
Pozzetto
Canaletta
Muri
Agrigento-Cattolica Eraclea"
853
ata)
89
(tratto solo cat.)
709
Pozzetto
300
312
122
42
AGRIGENTO (AG) F. 67
F. 67

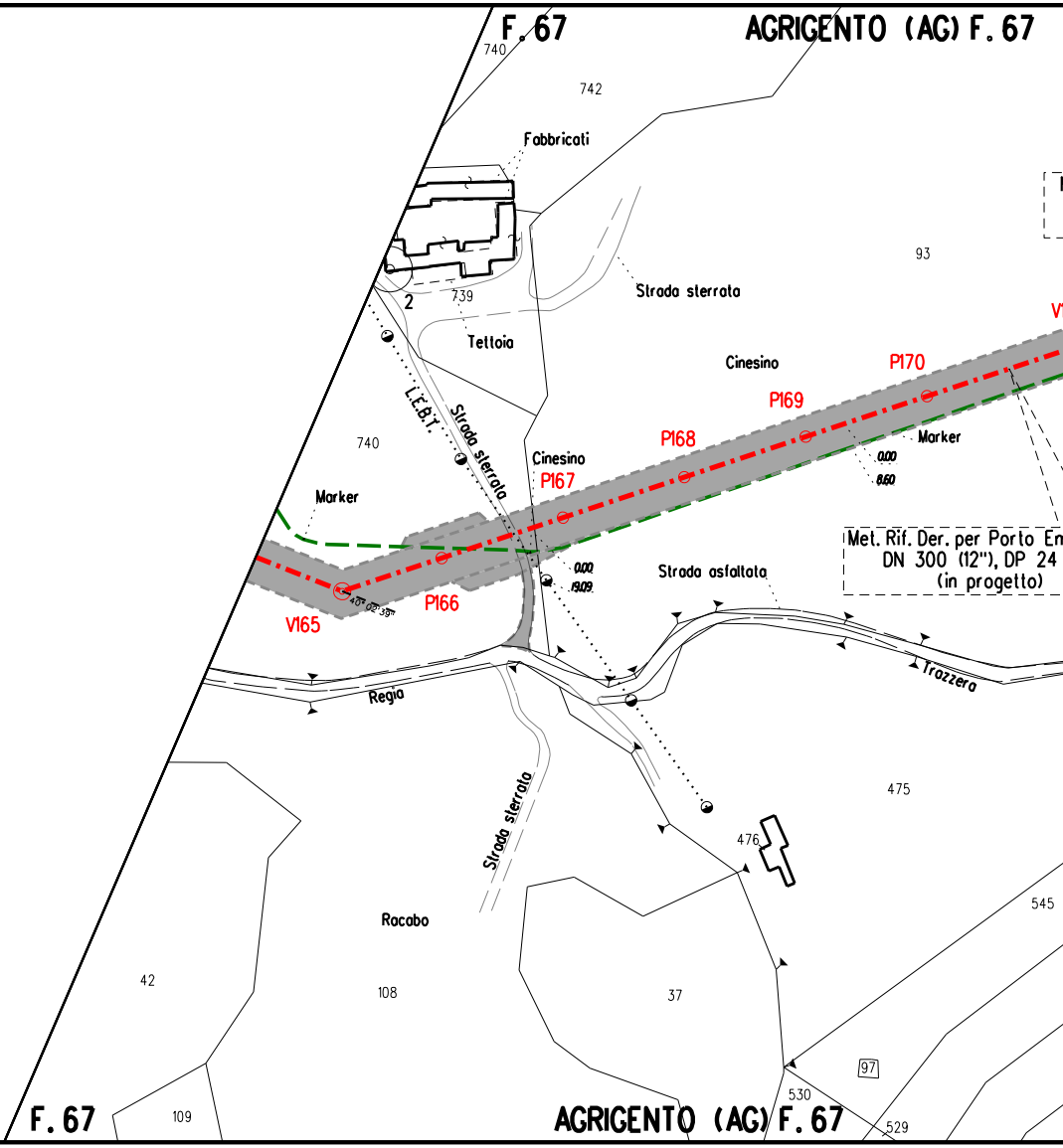
F. 67
AGRIGENTO (AG) F. 67
740
742
Fabbricati
93
2
739
Tettoia
Strada sterrata
Cinesino
P170
P169
P168
Cinesino
P167
740
L.E.B.T.
Strada sterrata
Marker
Marker
Met. Rif. Der. per Porto Em
DN 300 (12"), DP 24
(in progetto)
Strada asfaltata
V165
P166
Regia
Trazzera
Strada sterrata
475
476
Racabo
545
42
108
37
97
530
529
109
F. 67
AGRIGENTO (AG) F. 67

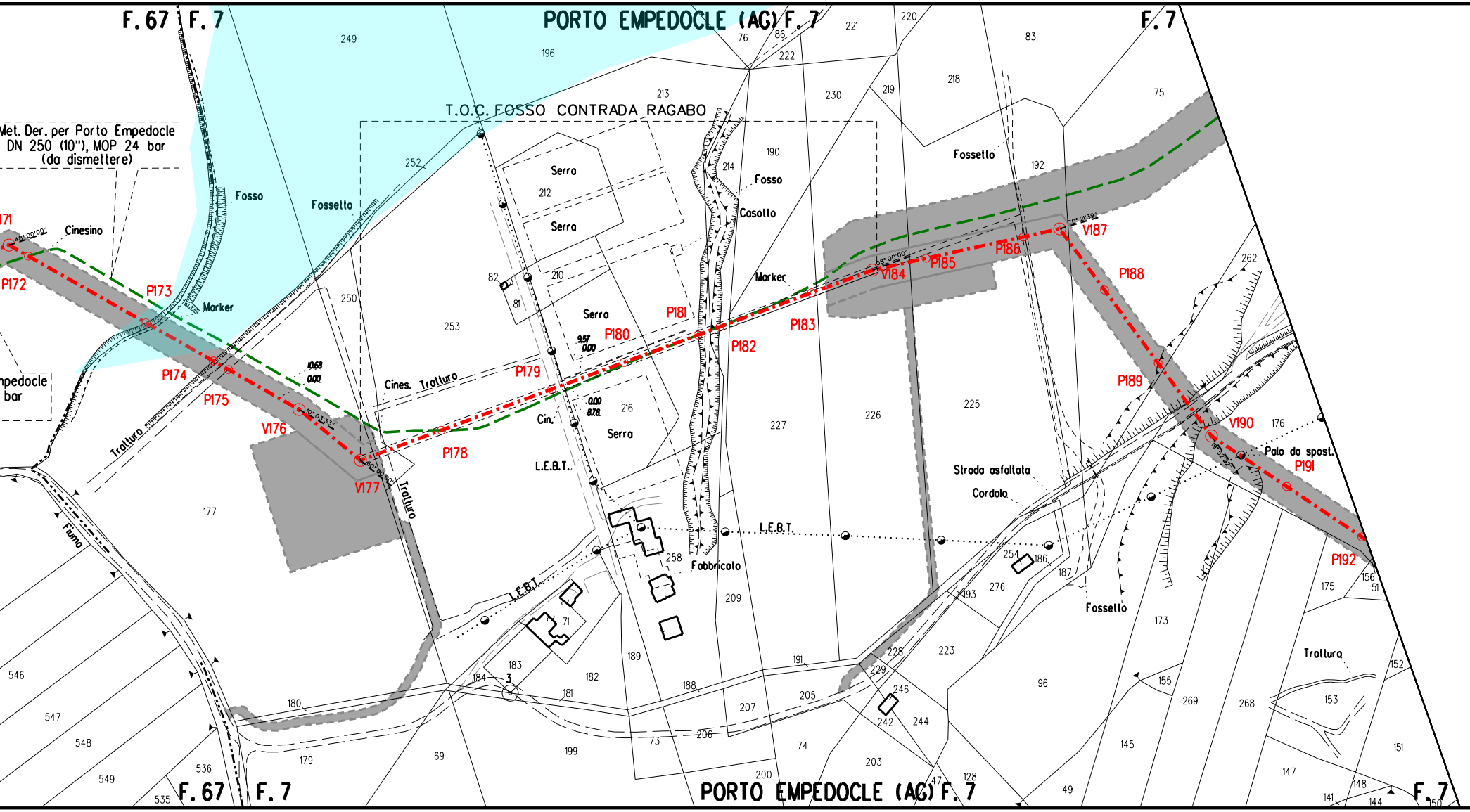
F. 67
F. 7
PORTO EMPEDOCLE (AG)
F. 7
F. 7
T.O.C. FOSSO CONTRADA RAGABO
Met. Der. per Porto Empedocle
DN 250 (10"), MOP 24 bar
(da dismettere)
npedocle
bar
Fosso
Fossetto
Cinesino
Marker
Tratturo
Fiume
Cines. Tratturo
Cin.
L.E.B.T.
Serra
Serra
Serra
Serra
Fosso
Casotto
Marker
Fossetto
Strada asfaltata
Cordolo
Palo da spost.
Fabbricato
Fossetto
Tratturo
171
P172
P173
P174
P175
V176
V177
P178
P179
P180
P181
P182
P183
V184
P185
P186
V187
P188
P189
V190
P191
P192
10.68
0.00
9.57
0.00
0.00
8.78
249
196
76
86
222
221
220
83
213
230
219
218
75
252
212
214
190
192
250
253
82
81
210
262
216
227
226
225
176
177
258
209
254
186
187
276
193
173
175
156
51
71
183
184
3
182
181
180
179
189
188
207
191
205
206
73
228
229
246
242
244
223
96
155
269
268
153
152
151
546
547
548
549
536
535
69
199
74
203
200
47
128
49
145
147
148
141
144
150
F. 67
F. 7
PORTO EMPEDOCLE (AG)
F. 7
F. 7

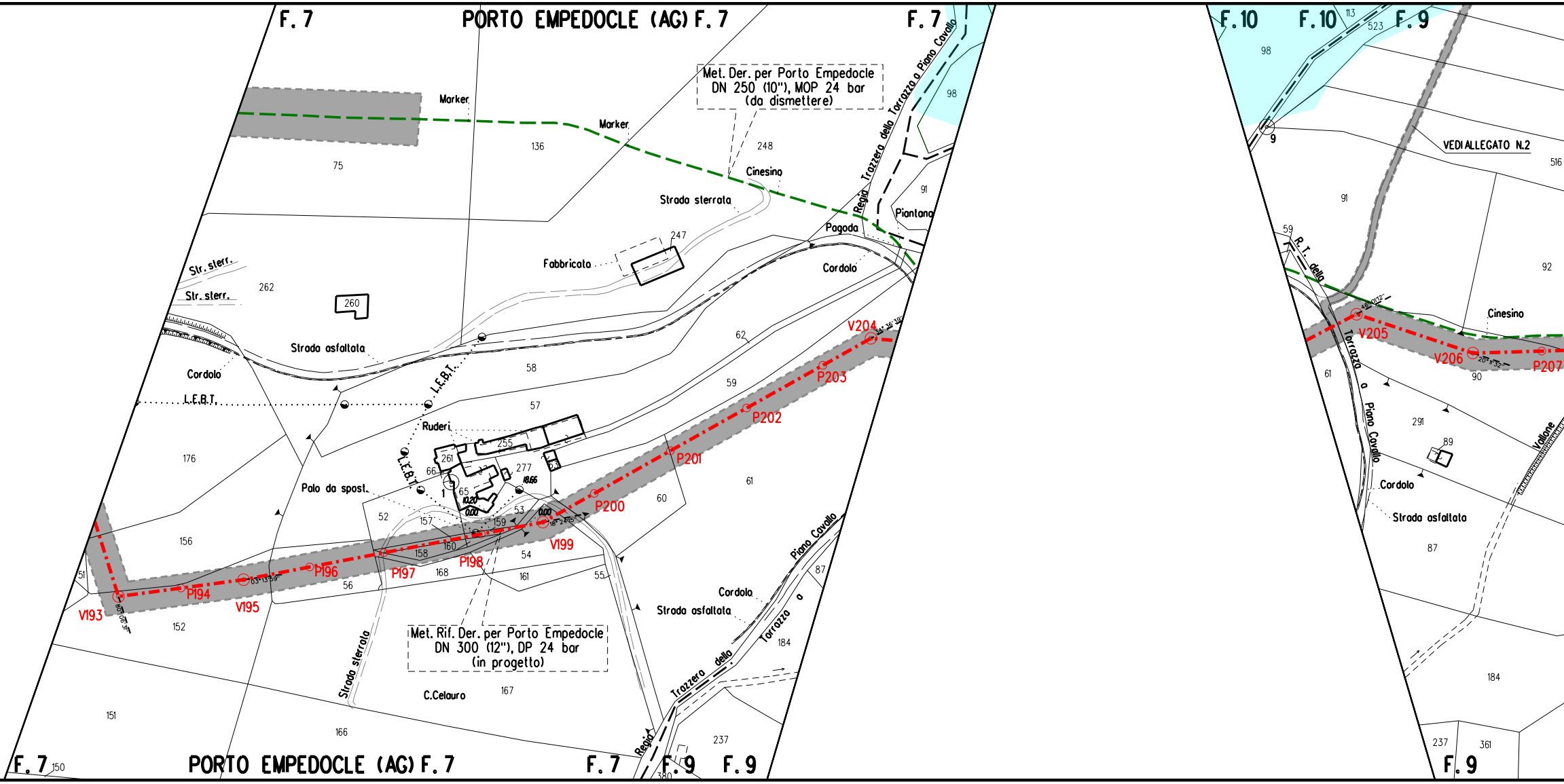
F. 7
PORTO EMPEDOCLE (AG) F. 7
F. 7
Met. Der. per Porto Empedocle
DN 250 (10"), MOP 24 bar
(da dismettere)
Marker
Marker
136
75
248
Cinesino
Strada sterrata
Regia Trazzera della Torrazzo o Piano Cavallo
98
91
Piantana
Pagoda
Cordolo
247
Fabbricato
Str. sterr.
Str. sterr.
262
260
Strada asfaltata
Cordolo
L.E.B.T.
L.E.B.T.
L.E.B.T.
58
62
59
57
Ruderi
255
261
277
66
65
1
53
Palo da spost.
52
157
159
158
160
54
161
55
168
56
60
61
176
156
151
152
51
150
166
167
C.Celauro
Strada sterrata
Met. Rif. Der. per Porto Empedocle
DN 300 (12"), DP 24 bar
(in progetto)
V193
P194
V195
P196
P197
P198
V199
P200
P201
P202
P203
V204
Piano Cavallo
87
Cordolo
Strada asfaltata
Torrazzo o
184
Trazzera della
Regia
237
380
F. 7
F. 9
F. 9
PORTO EMPEDOCLE (AG) F. 7
F. 7
F. 10
F. 10
113
523
F. 9
98
9
VEDI ALLEGATO N.2
516
91
59
R.T. della
Torrazzo o Piano Cavallo
92
Cinesino
V205
V206
P207
61
90
291
89
Vallone
Cordolo
Strada asfaltata
87
184
237
361
F. 9

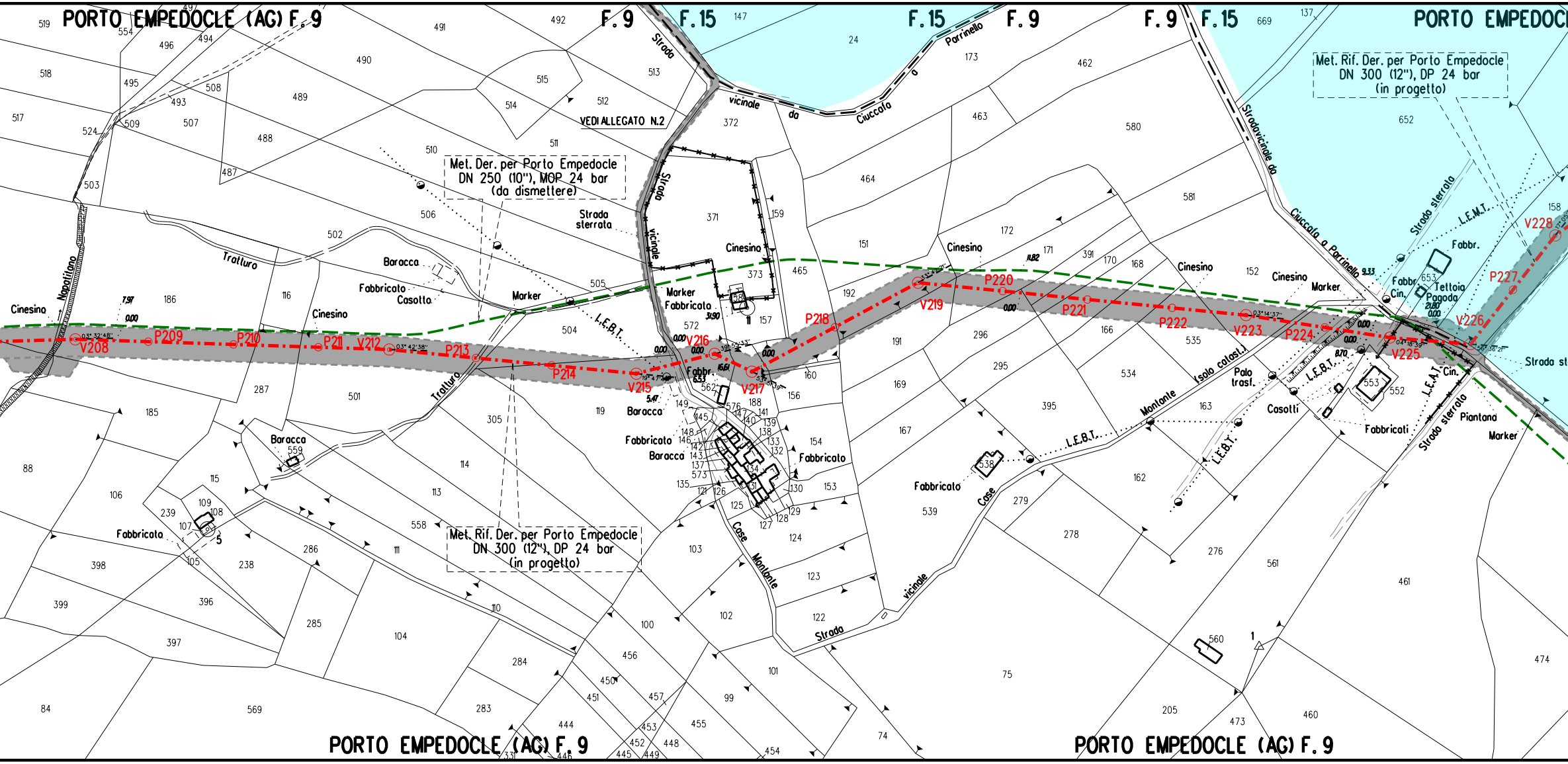
PORTO EMPEDOCLE (AG) F. 9
F. 9
F. 15
F. 15
F. 9
F. 9
F. 15
PORTO EMPEDOC
Met. Rif. Der. per Porto Empedocle
DN 300 (12"), DP 24 bar
(in progetto)
Met. Der. per Porto Empedocle
DN 250 (10"), MOP 24 bar
(da dismettere)
Met. Rif. Der. per Porto Empedocle
DN 300 (12"), DP 24 bar
(in progetto)
VEDI ALLEGATO N.2
Strada vicinale da Ciuccafa o Parrinello
Strada vicinale
Strada vicinale da Ciuccafa o Parrinello
Strada sterrata
Strada sterrata
Strada st
Strada vicinale Case Montante
Napolitano
Tratturo
Tratturo
Cinesino
Cinesino
Cinesino
Cinesino
Cinesino
Cinesino
Baracca
Baracca
Baracca
Baracca
Fabbricato
Fabbricato
Fabbricato
Fabbricato
Fabbricati
Fabbr.
Fabbr.
Casotto
Casotti
Marker
Marker
Marker
Marker
L.E.B.T.
L.E.B.T.
L.E.B.T.
L.E.M.T.
L.E.A.T.
Palo trasf.
(solo catast.)
Tettoia
Pagoda
Cin.
Cin.
Piantana
V208
P209
P210
P211
V212
P213
P214
V215
V216
V217
P218
V219
P220
P221
P222
V223
P224
V225
V226
P227
V228
03° 32' 48"
03° 42' 38"
03° 14' 37"
04° 18' 39"
7.97
0.00
3.90
0.00
16.61
6.53
5.47
0.00
11.82
0.00
9.33
8.70
21.80
0.00
1

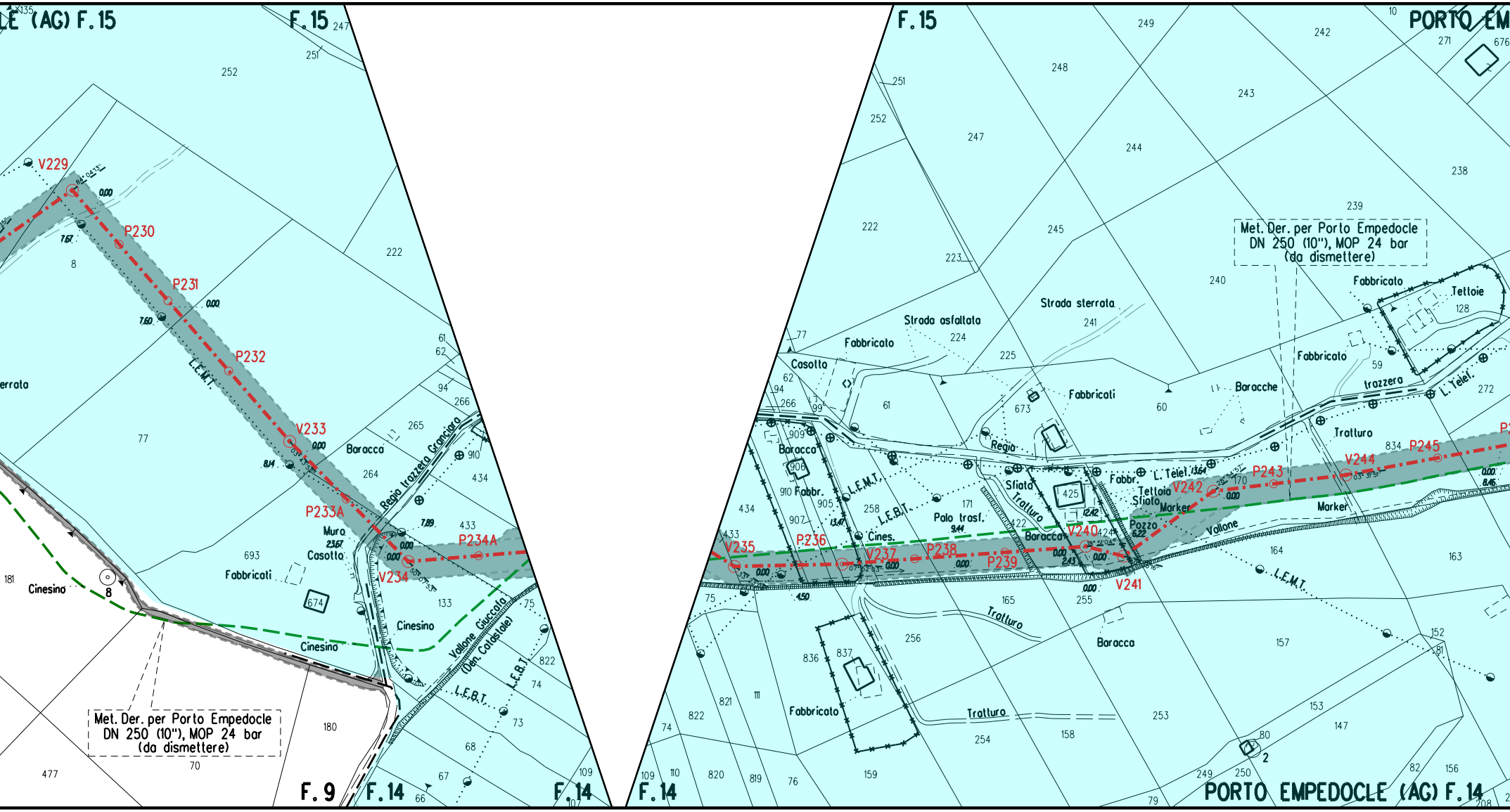
…LE (AG) F.15
F.15
F.15
PORTO EM…
V229
P230
P231
P232
V233
P233A
V234
P234A
V235
P236
V237
P238
P239
V240
V241
V242
P243
V244
P245
L.E.M.T.
L.E.B.T.
Regia trazzera Granciara
Baracca
Muro
Casotto
Fabbricati
Cinesino
Vallone Giuccalo (Den. Catastale)
Met. Der. per Porto Empedocle
DN 250 (10"), MOP 24 bar
(da dismettere)
Strada asfaltata
Strada sterrata
Fabbricato
Fabbricati
Baracche
Tettoie
trazzera
L. Telef.
Trattura
Regia
Sfiato
Palo trasf.
Cines.
Fabbr.
Tettoia
Marker
Pozzo
Vallone
Baracca
Fabbricato
F.9
F.14
F.14
F.14
PORTO EMPEDOCLE (AG) F.14

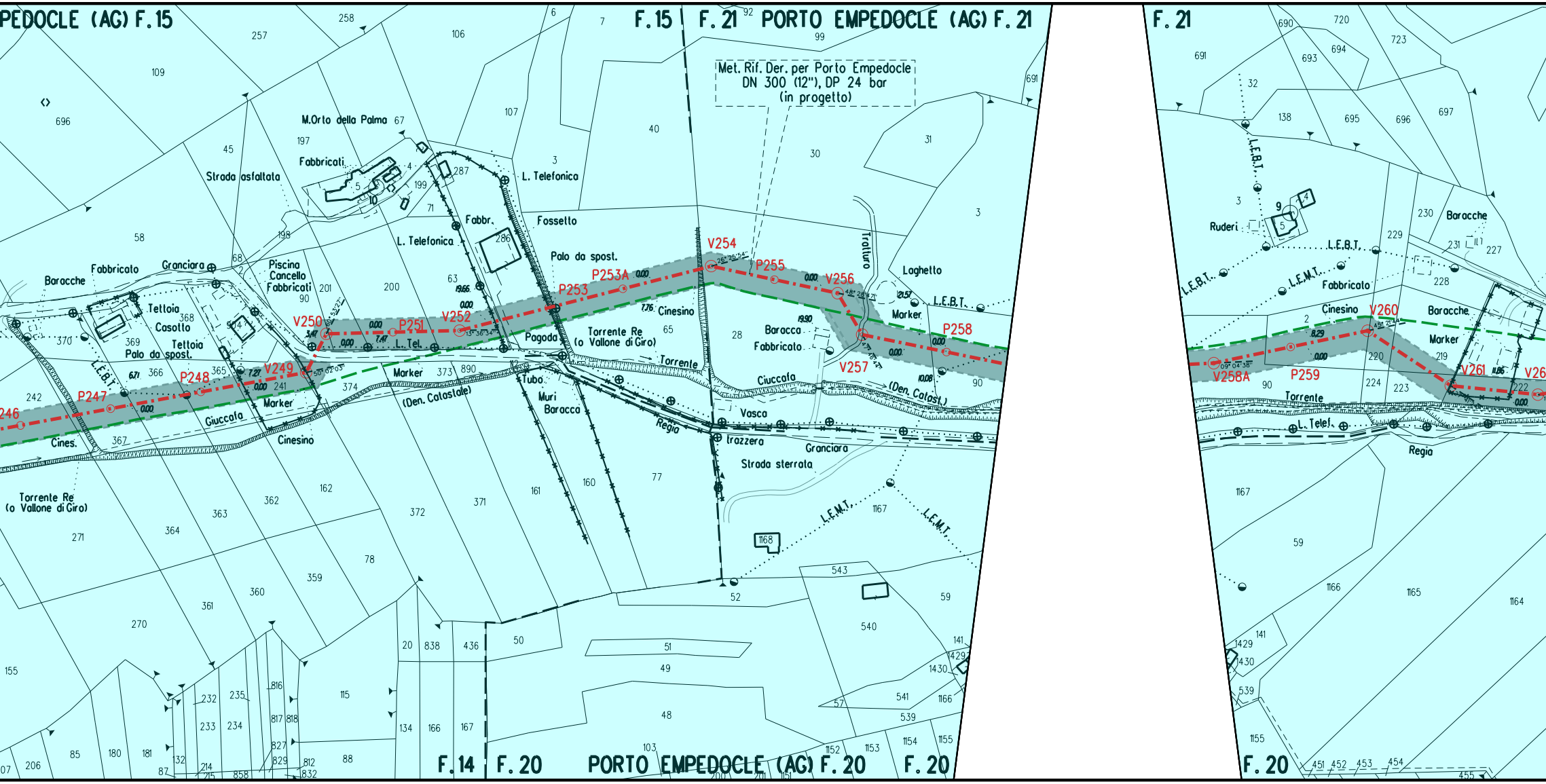
PEDOCLE (AG) F.15
F.15
F.21
PORTO EMPEDOCLE (AG) F.21
F.21
Met. Rif. Der. per Porto Empedocle
DN 300 (12"), DP 24 bar
(in progetto)
M.Orto della Palma
Fabbricati
Strada asfaltata
L. Telefonica
Fabbr.
Fossetto
Palo da spost.
Baracche
Fabbricato
Granciara
Piscina
Cancello
Fabbricati
Tettoia
Casotto
Tettoia
Palo da spost.
L.E.B.T.
Cinesino
Pagoda
Torrente Re
(o Vallone di Giro)
Torrente
Marker
(Den. Catastale)
Tubo
Muri
Baracca
Regia
Giuccafa
Cines.
Cinesino
Torrente Re
(o Vallone di Giro)
L. Tel.
Baracca
Fabbricato
Ciuccafa
Vasca
trazzera
Granciara
Strada sterrata
Tratturo
Laghetto
Marker
(Den. Catast.)
L.E.M.T.
L.E.M.T.
Ruderi
Fabbricato
Cinesino
Baracche
Marker
Torrente
L. Telef.
Regia
P246
P247
P248
V249
V250
P251
V252
P253
P253A
V254
P255
V256
V257
P258
V258A
P259
V260
V261
F.14
F.20
PORTO EMPEDOCLE (AG) F.20
F.20
F.20

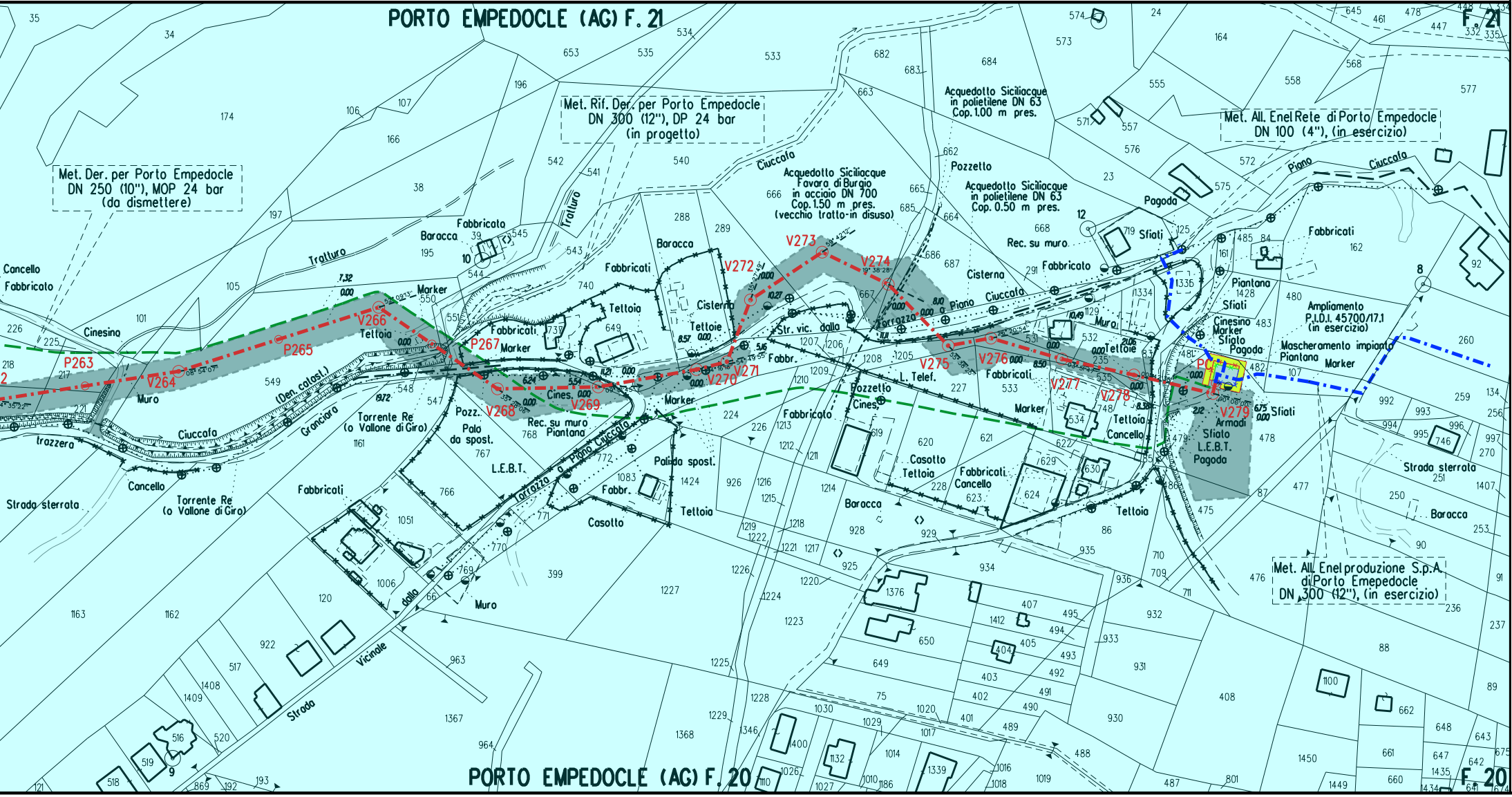
PORTO EMPEDOCLE (AG) F. 21
F. 21
PORTO EMPEDOCLE (AG) F. 20
F. 20
Met. Der. per Porto Empedocle DN 250 (10"), MOP 24 bar (da dismettere)
Met. Rif. Der. per Porto Empedocle DN 300 (12"), DP 24 bar (in progetto)
Acquedotto Siciliacque in polietilene DN 63 Cop. 1.00 m pres.
Acquedotto Siciliacque Favara di Burgio in acciaio DN 700 Cop. 1.50 m pres. (vecchio tratto-in disuso)
Acquedotto Siciliacque in polietilene DN 63 Cop. 0.50 m pres.
Met. All. Enel Rete di Porto Empedocle DN 100 (4"), (in esercizio)
Ampliamento P.I.D.I. 45700/17.1 (in esercizio)
Mascheramento impianto
Met. All. Enel produzione S.p.A. di Porto Emepedocle DN 300 (12"), (in esercizio)
P263
V264
P265
V266
P267
V268
V269
V270
V271
V272
V273
V274
V275
V276
V277
V278
V279
PC
Pozzetto
Sfiati
Fabbricato
Fabbricati
Baracca
Boracca
Cisterna
Tettoia
Tettoie
Marker
Cinesino
Cines.
Muro
Concello
Cancello
Trazzera
Trattura
Ciuccafa
Granciara
Torrente Re (o Vallone di Giro)
(Den. catast.)
Pozz.
Palo da spost.
L.E.B.T.
Rec. su muro
Piantana
Trazzera Piano Ciuccafa
Palina spost.
Casotto
Fabbr.
Str. vic. dallo Torrazzo Piano Ciuccafa
L. Telef.
Armadi
Sfiato
Pagoda
Strada sterrata
Strada Vicinale
Piano Ciuccafa
Rec. su muro.
12
8
9
10

ALLEGATO N. 1

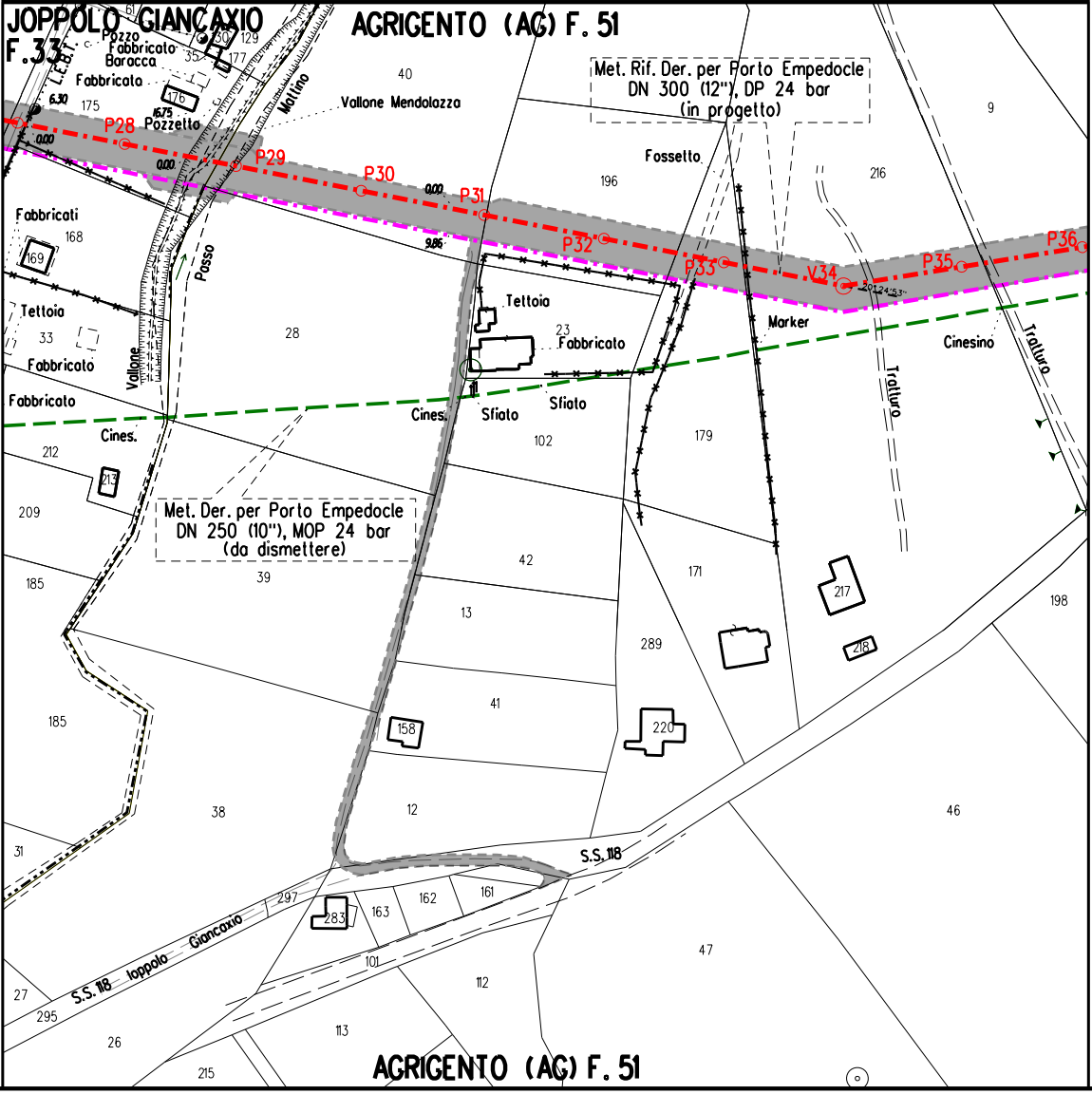

JOPPOLO GIANCAXIO F.33
AGRIGENTO (AG) F. 51
Met. Rif. Der. per Porto Empedocle
DN 300 (12"), DP 24 bar
(in progetto)
Met. Der. per Porto Empedocle
DN 250 (10"), MOP 24 bar
(da dismettere)
P28
P29
P30
P31
P32
P33
V34
P35
P36
Pozzo
Fabbricato
Baracca
Fabbricato
Pozzetto
L.E.B.
Mattina
Vallone Mendolazzo
Fossetto
Fabbricati
Passo
Teltoia
Fabbricato
Fabbricato
Vallone
Fabbricato
Cines.
Tettoia
Fabbricato
Cines.
Sfiato
Sfiato
Marker
Cinesino
Trazzera
Tratturo
S.S. 118
S.S. 118 Joppolo Giancaxio
6.30
0.00
16.75
0.00
0.00
9.86
40
9
196
216
175
176
168
169
33
28
23
102
179
212
213
209
185
39
42
13
171
217
198
185
289
218
158
41
220
38
12
46
31
297
283
163
162
161
47
101
112
27
295
26
113
215
AGRIGENTO (AG) F. 51

ALLEGATO N.

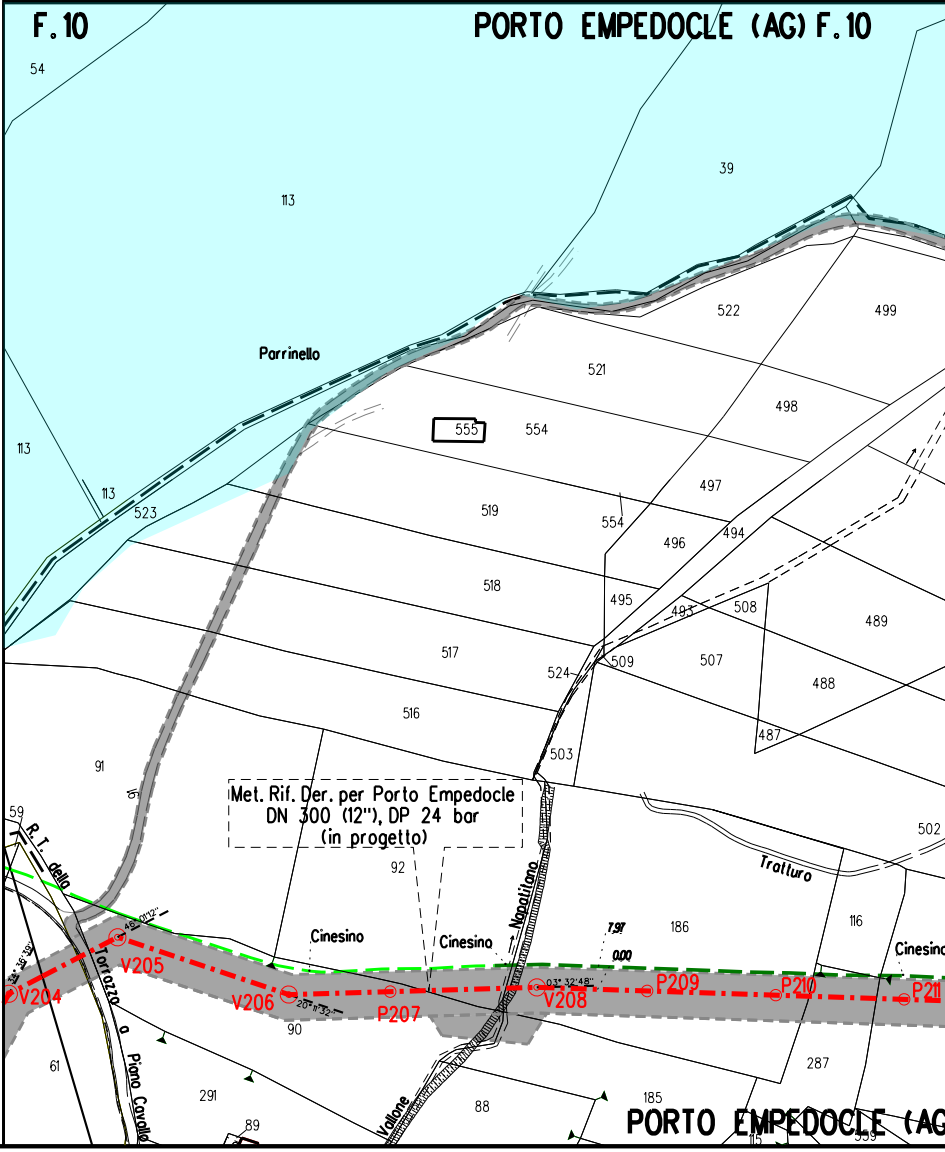

F.10
PORTO EMPEDOCLE (AG) F.10
Met. Rif. Der. per Porto Empedocle
DN 300 (12"), DP 24 bar
(in progetto)
V204
V205
V206
P207
V208
P209
P210
P21
Parrinello
Cinesino
Cinesino
Cinesino
Napoitano
Tratturo
Vallone
Torrazzo o Piano Cavallo
R.T. dello
7.97
0.00
54
39
113
522
499
521
498
555
554
113
519
554
497
496
494
113
523
518
495
493
508
489
517
524
509
507
488
516
487
503
91
59
92
502
186
116
90
61
291
89
88
185
287
PORTO EMPEDOCLE (AG

2

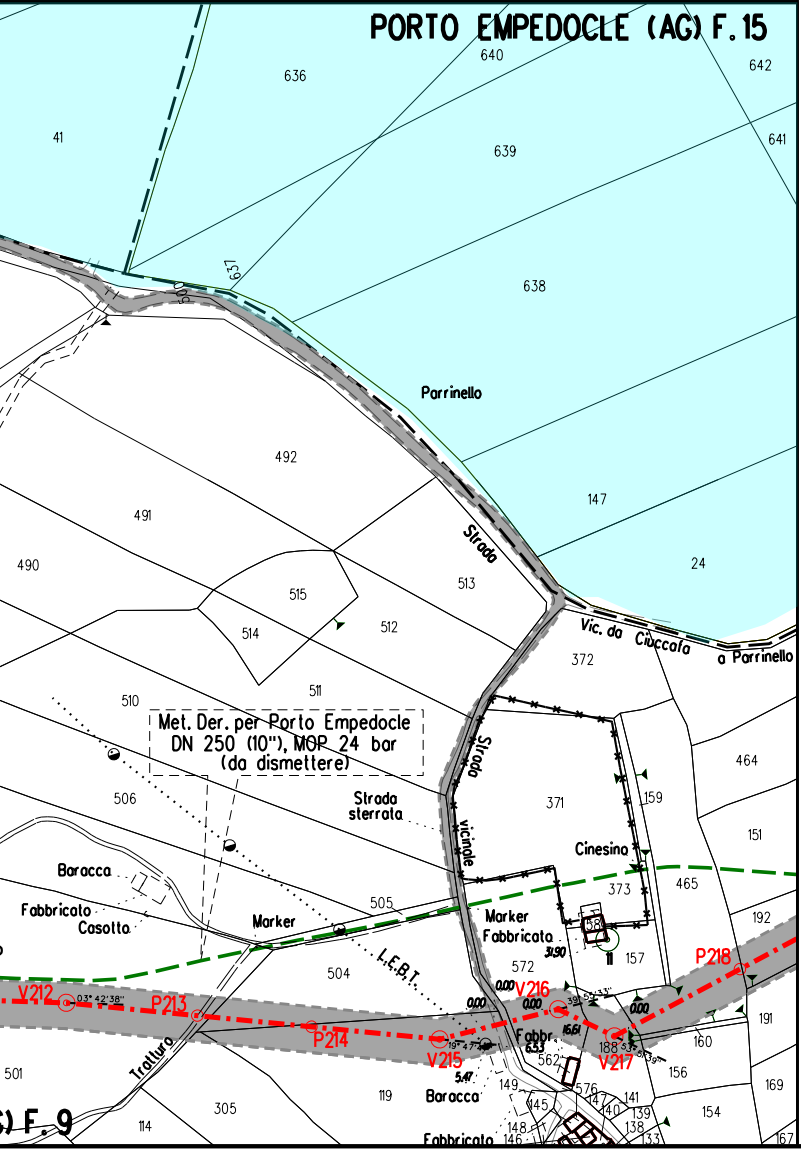
PORTO EMPEDOCLE (AG) F.15
640
642
636
41
639
641
637
638
Parrinello
492
491
490
147
24
Strada
513
515
514
512
Vic. da Ciuccafa a Parrinello
372
511
510
Met. Der. per Porto Empedocle
DN 250 (10"), MOP 24 bar
(da dismettere)
Strada
464
506
Strada sterrata
371
159
vicinale
151
Cinesino
Baracca
373
465
505
Fabbricato
Casotto
Marker
Marker
Fabbricato
58
192
31.90
157
P218
504
L.E.B.T.
572
V212
03° 42' 38''
P213
0.00
V216
0.00
0.00
0.00
P214
16.61
191
Fabbr.
6.53
V215
19° 47' 48''
188
V217
160
5.47
562
501
Tratturo
156
119
Baracca
149
576
141
169
305
145
147
140
139
154
F. 9
114
148
138
Fabbricato
146
133
167

LEGENDA

SIMBOLOGIA TEMATICA

▨	Aree di occupazione temporanea
▨	Aree di occupazione temporanea esterne alla fascia v.p.e. (allargamenti, strade di accesso provvisorie, piazzole)
🟨	Impianti in progetto
⬜	Impianti esistenti
🟦	VINCOLO IDROGEOLOGICO (RD 3267/'23)

SIMBOLOGIA DI LINEA

-·-·-	Metanodotto in progetto
— — —	Metanodotto da porre fuori esercizio e recuperare
——	Allacciamenti in progetto
——	Allacciamenti da porre fuori esercizio e recuperare
-·-·-	Metanodotti in progetto da altra opera
-·-·-	Gallerie, Tunnel, Mini - Microtunnel, Raise Borer e Toc
-·-·-	Metanodotti in esercizio
— — —	Altri metanodotti in progetto

DOCUMENTI DI RIFERIMENTO	N.

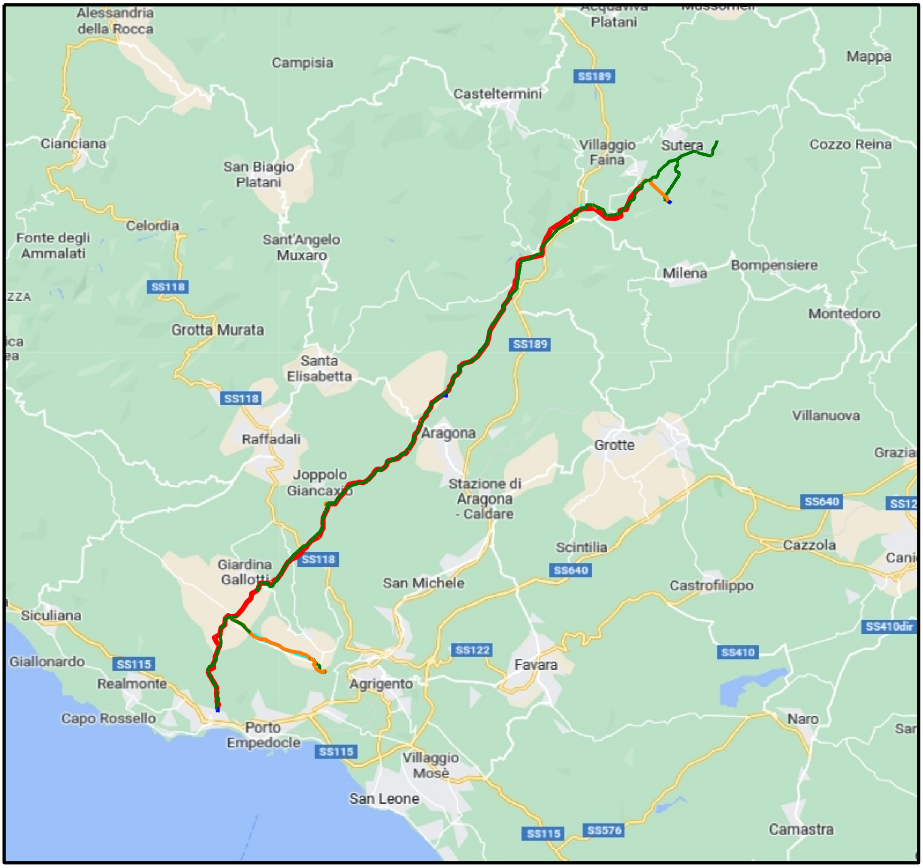
Alessandria della Rocca
Acquaviva Platani
Mussomeli
Campisia
SS189
Casteltermini
Mappa
Cianciana
San Biagio Platani
Villaggio Faina
Sutera
Cozzo Reina
Celordia
Fonte degli Ammalati
Sant'Angelo Muxaro
Milena
Bompensiere
SS118
Montedoro
Grotta Murata
SS189
Santa Elisabetta
SS118
Villanuova
Raffadali
Aragona
Grotte
Grazia
Joppolo Giancaxio
Stazione di Aragona - Caldare
SS640
SS12
Cazzola
Scintilia
Giardina Gallotti
SS118
SS640
Cani
San Michele
Castrofilippo
Siculiana
SS410dir
SS122
SS410
Giallonardo
SS115
Favara
Realmonte
Agrigento
Capo Rossello
Naro
Porto Empedocle
SS115
Villaggio Mosè
San Leone
SS115
SS576
Camastra

COROGRAFIA Scala 1:250.000

SAIPEM SPA
Il Progettista

1	Gennaio 2025	Aggiornamento AU 327 per prescrizioni VIA	Gioacchini	Brunetti	Mattei
0	Ottobre 2023	Emissione per Autorizzazione Unica	Baldassarri	Brunetti	Mattei
INDICE	DATA	REVISIONI	DISEGN.	CONTR.	APPROV.

Proprietario snam	Progettista SAIPEM	COMM. SNAM NQ/R20133/R-L01 COD. TECNICO 9114232 Fg. 1 di 1

RIFACIMENTO DERIVAZIONE PER PORTO EMPEDOCLE
DN 300 (12'') DP 24 bar
ED OPERE CONNESSE
3° Tronco: Joppolo Giancaxio-Porto Empedocle

PLANIMETRIA CATASTALE CON VINCOLO IDROGEOLOGICO

Dis. SNAM n.: PG-IDRO-41E-13245
Dis. SAIPEM n.: LB-41E-83245

Comm. Saipem 023113-105

Scala 1:2000

INDICE 0 1

Il presente disegno e' di proprieta' aziendale - La societa' tutelera' i propri diritti a termine di legge.