DATI TECNICI FUNZIONALI	
	MANUFATTI
	AREE SOGGETTE A V.P.E.
	IMPIANTI
	STRADE DI ACCESSO DEFINITIVE
	STRADE / PISTE
	PIAZZOLE
	ALLARGAMENTI
	AREE DI OCCUPAZIONE TEMP. ESTERNE ALLA FASCIA V.P.E.
	CONFINI AMMINISTRATIVI

DATI CARATTERISTICI

DATI DI COSTRUZIONE

PRESSIONE DI PROGETTO (DP) 24.0 bar

PRESSIONE MASSIMA DI ESERCIZIO (MOP) 24.0 bar

GRADO DI UTILIZZAZIONE DICHIARATO f - 0.30

REALIZZATO IN CONFORMITA' AL D.M. 17/04/2008

RIVESTIMENTO GIUNTI DI SALDATURA

FASCE TERMORESTRINGENTI C50 PRIMER (A.07.10.02)

DATI GENERALI

DN 300 (12") SP 7.1/9.5 mm [UNI-EN]

FASE EMISSIONE AUTORIZZAZIONE UNICA

CONFINI AMMINISTRATIVI

PLANIMETRIA 1:2000

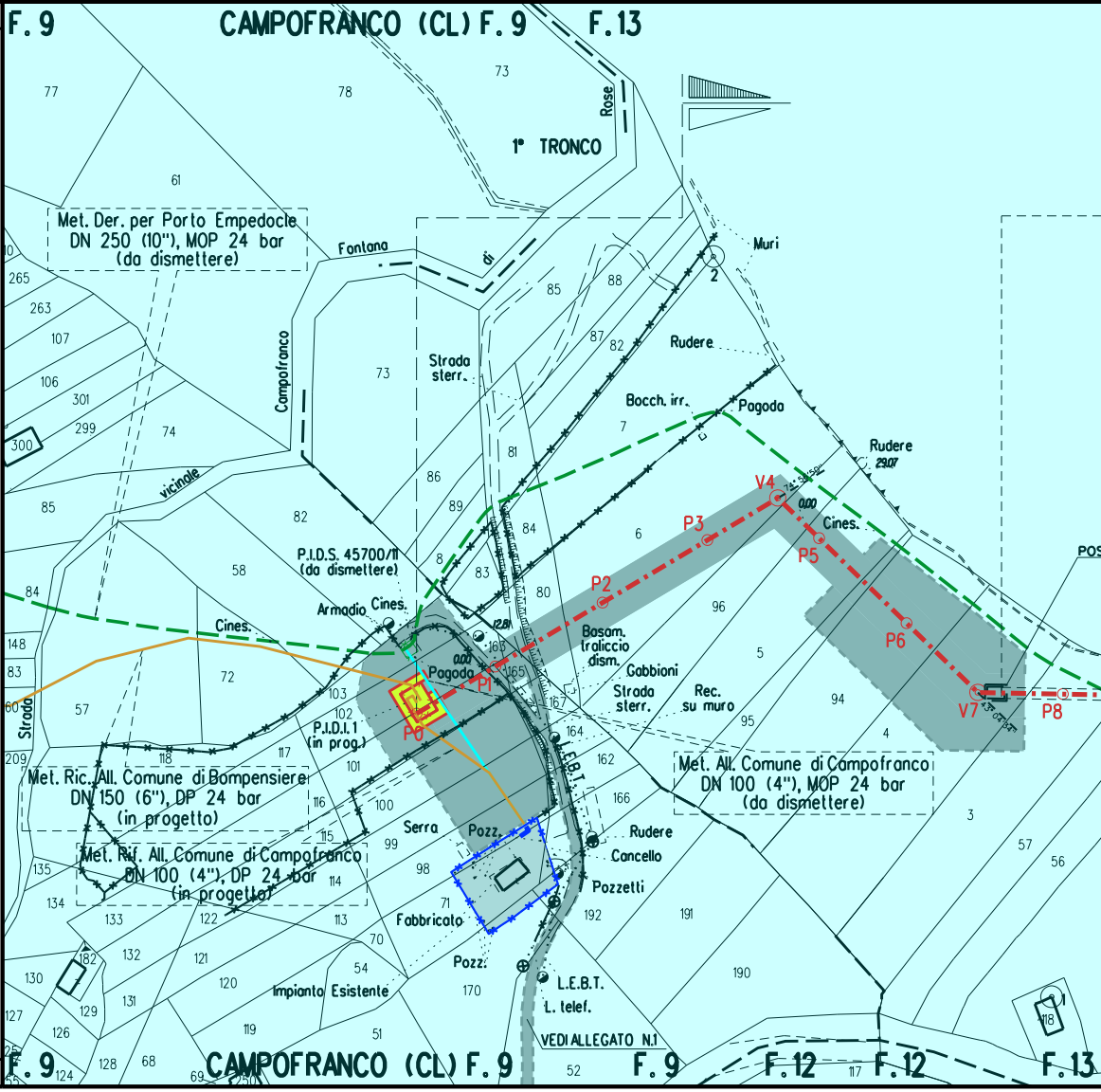

F. 9
CAMPOFRANCO (CL) F. 9
F. 13
1° TRONCO
Rose
Fontana
di
Campofranco
vicinale
Met. Der. per Porto Empedocle
DN 250 (10"), MOP 24 bar
(da dismettere)
Strada sterr.
Muri
Rudere
Bocch. irr.
Pagoda
Rudere
V4
P3
P2
P5
Cines.
P6
V7
P8
POS
P.I.D.S. 45700/11
(da dismettere)
Armadio
Cines.
Cines.
Pagoda
P1
P0
P.I.D.I. 1
(in prog.)
Basam. traliccio dism.
Gabbioni
Strada sterr.
Rec. su muro
L.E.B.T.
Met. All. Comune di Campofranco
DN 100 (4"), MOP 24 bar
(da dismettere)
Met. Ric. All. Comune di Bompensiere
DN 150 (6"), DP 24 bar
(in progetto)
Met. Rif. All. Comune di Campofranco
DN 100 (4"), DP 24 bar
(in progetto)
Serra
Pozz.
Rudere
Cancello
Pozzetti
Fabbricato
Pozz.
Impianto Esistente
L.E.B.T.
L. telef.
VEDI ALLEGATO N.1
Strada
F. 9
CAMPOFRANCO (CL) F. 9
F. 9
F. 12
F. 12
F. 13

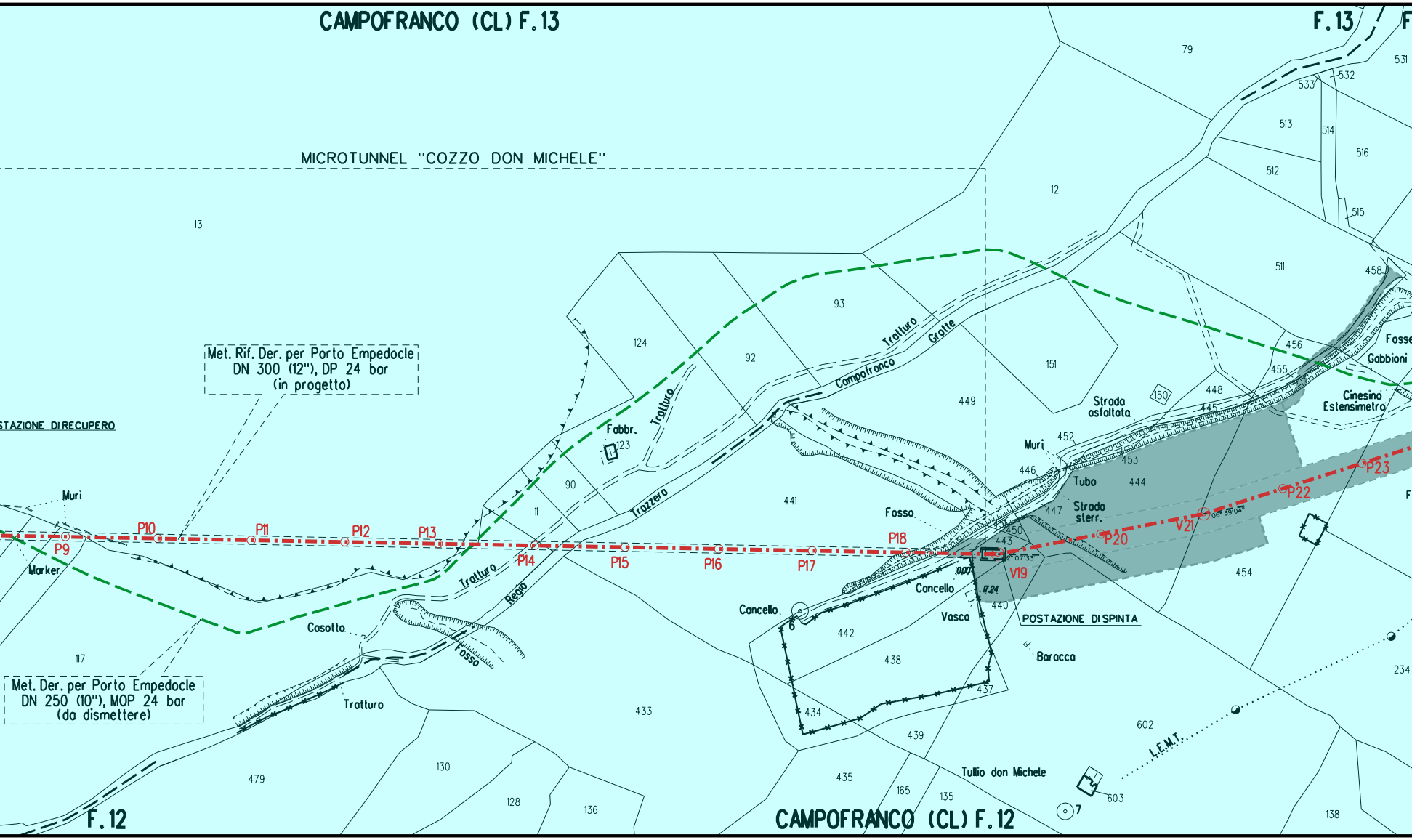
CAMPOFRANCO (CL) F.13
F.13
MICROTUNNEL "COZZO DON MICHELE"
Met. Rif. Der. per Porto Empedocle
DN 300 (12"), DP 24 bar
(in progetto)
STAZIONE DI RECUPERO
Met. Der. per Porto Empedocle
DN 250 (10"), MOP 24 bar
(da dismettere)
Muri
Marker
Casotto
Fosso
Trazzera
Regia
Tratturo
Tratturo
Tratturo
Tratturo
Grotte
Campofranco
Fabbr.
Fosso
Cancello
Cancello
Vasca
Muri
Tubo
Strada sterr.
Strada asfaltata
POSTAZIONE DI SPINTA
Baracca
Cinesino
Estensimetro
Gabbioni
Fosse
Tullio don Michele
L.E.M.T.
P9
P10
P11
P12
P13
P14
P15
P16
P17
P18
V19
P20
V21
P22
P23
2°07'33"
06°39'04"
0.00
17.24
13
12
79
531
532
533
513
514
516
512
515
511
458
93
124
92
151
449
150
448
445
456
455
452
453
446
444
447
450
443
440
441
123
90
11
442
438
437
434
439
435
165
135
433
117
479
130
128
136
454
602
603
234
138
6
7
F.12
CAMPOFRANCO (CL) F.12

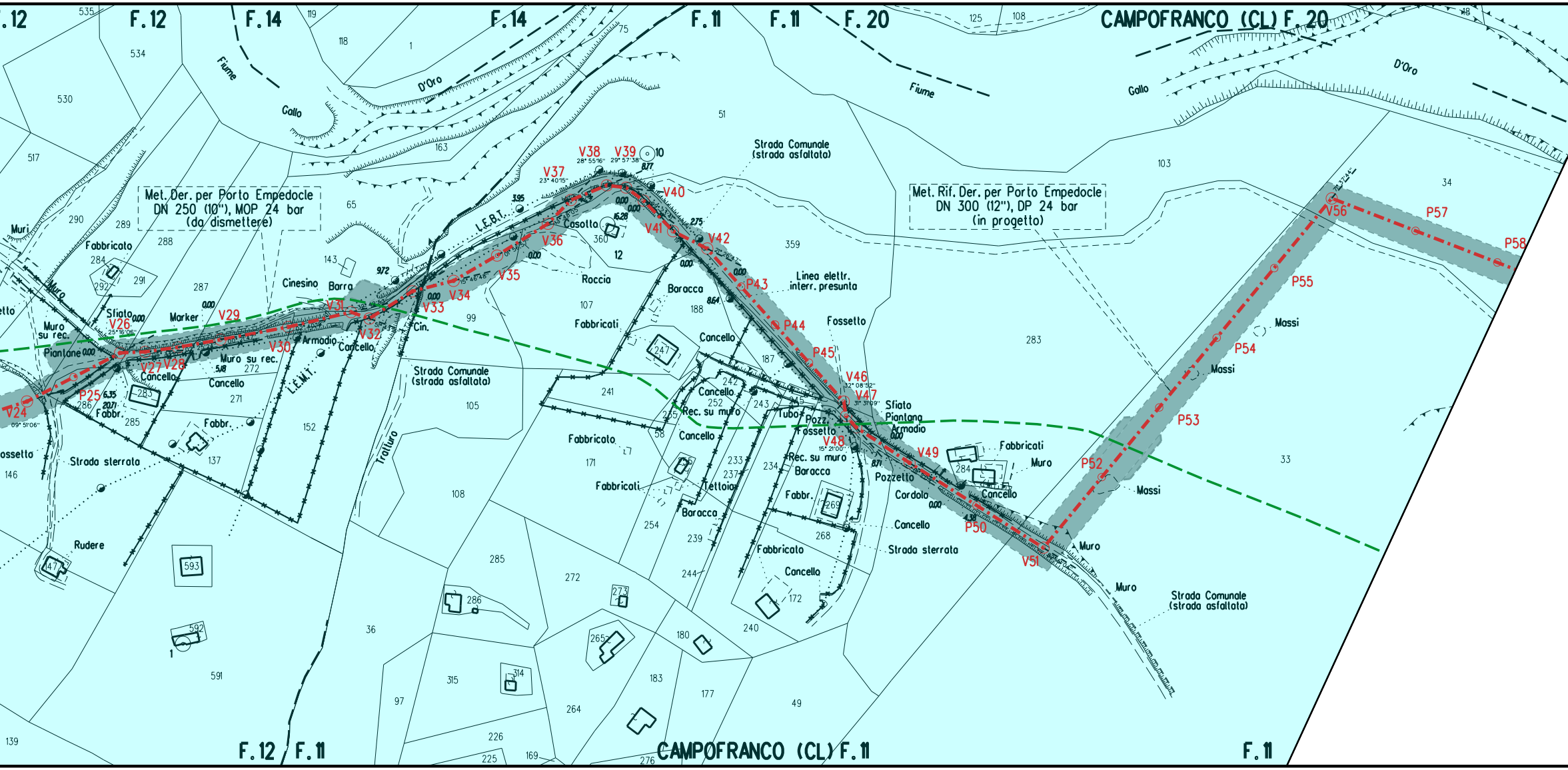
F.12
F.12
F.14
F.14
F.11
F.11
F.20
CAMPOFRANCO (CL) F.20
Fiume
Gallo
D'Oro
Fiume
Gallo
D'Oro
Met. Der. per Porto Empedocle
DN 250 (10"), MOP 24 bar
(da dismettere)
Met. Rif. Der. per Porto Empedocle
DN 300 (12"), DP 24 bar
(in progetto)
Strada Comunale
(strada asfaltata)
Strada Comunale
(strada asfaltata)
Strada Comunale
(strada asfaltata)
Strada sterrata
Strada sterrata
Linea elettr.
interr. presunta
L.E.B.T.
L.E.M.T.
Trazzera
Muri
Fabbricato
Muro
Sfiato
Marker
Muro su rec.
Piantane
Cancello
Fabbr.
Muro su rec.
Cancello
Armadio
Cancello
Cinesino
Barra
Cin.
Casotto
Roccia
Baracca
Fabbricati
Cancello
Cancello
Rec. su muro
Cancello
Fabbricato
Fabbricati
Baracca
Tettoia
Tubo
Pozz.
Fossetto
Fossetto
Sfiato
Piantana
Armadio
Rec. su muro
Baracca
Fabbr.
Fabbricato
Cancello
Pozzetto
Cordolo
Cancello
Fabbricati
Muro
Cancello
Muro
Muro
Massi
Massi
Massi
Rudere
Fossetto
V24
P25
V26
V27
V28
V29
V30
V31
V32
V33
V34
V35
V36
V37
V38
V39
V40
V41
V42
P43
P44
P45
V46
V47
V48
V49
P50
V51
P52
P53
P54
P55
V56
P57
P58
535
534
530
517
290
289
288
284
292
291
287
286
285
283
272
271
137
146
119
118
1
163
65
143
152
99
105
108
107
75
10
12
360
359
51
188
187
247
241
242
252
243
245
255
58
171
233
237
234
239
254
244
269
268
284
283
103
34
33
125
108
18
172
240
180
183
177
49
285
286
272
273
265
36
97
315
314
264
226
225
169
276
593
592
591
47
139
F.12
F.11
CAMPOFRANCO (CL) F.11
F.11

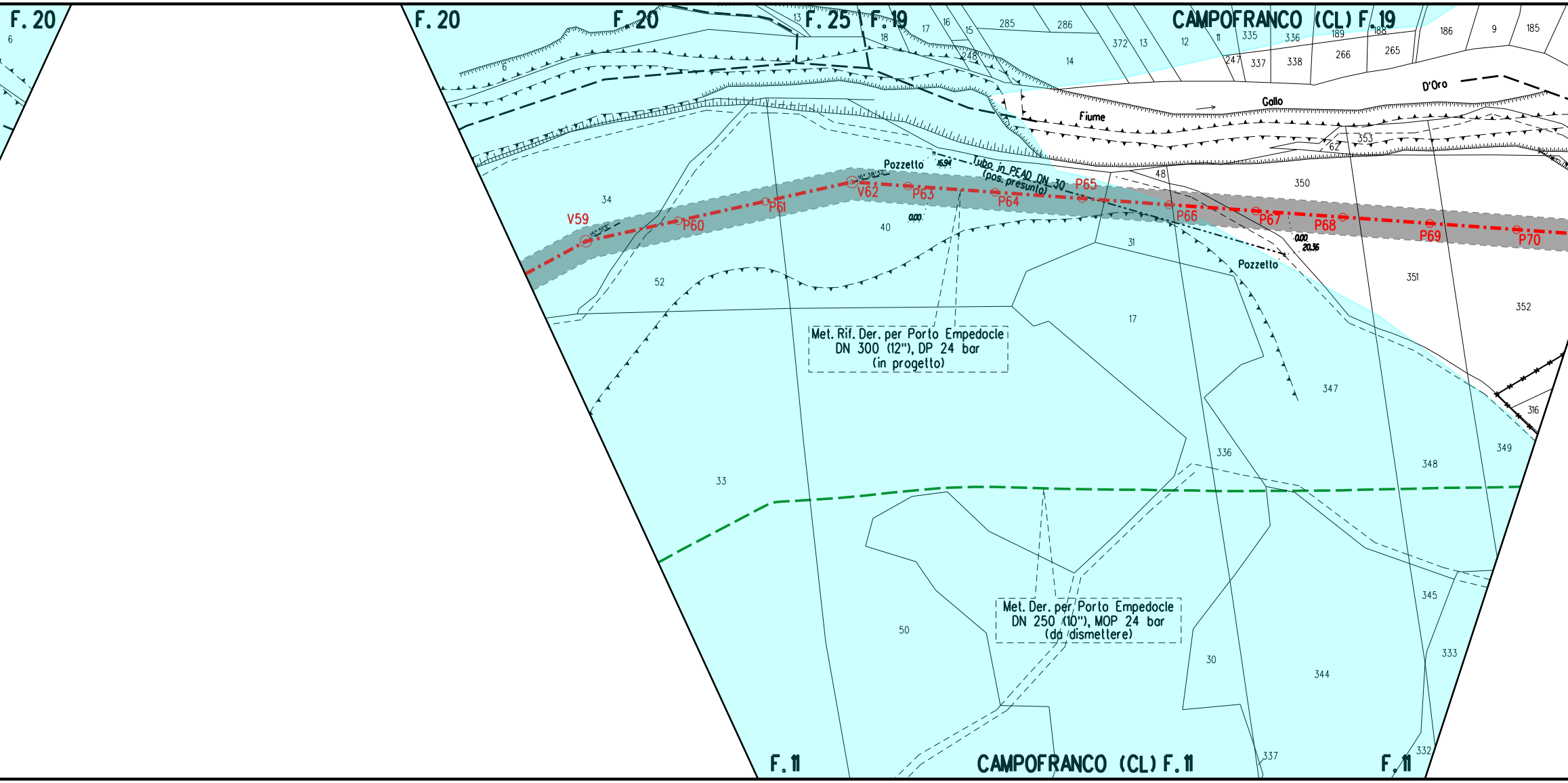
F. 20
6
F. 20
F. 20
6
13
F. 25
F. 19
18
17
16
15
248
285
286
14
372
13
12
11
335
336
189
188
247
337
338
266
265
186
9
185
CAMPOFRANCO (CL) F. 19
Fiume
Gallo
D'Oro
62
353
48
350
Pozzetto
16.94
Tubo in PEAD DN 30
(pos. presunto)
15° 51' 11"
16° 38' 32"
V59
P60
P61
V62
P63
P64
P65
P66
P67
P68
P69
P70
0.00
0.00
20.36
Pozzetto
34
40
52
31
17
351
352
Met. Rif. Der. per Porto Empedocle
DN 300 (12"), DP 24 bar
(in progetto)
347
316
336
349
348
33
Met. Der. per Porto Empedocle
DN 250 (10"), MOP 24 bar
(da dismettere)
345
50
30
344
333
337
332
F. 11
CAMPOFRANCO (CL) F. 11
F. 11

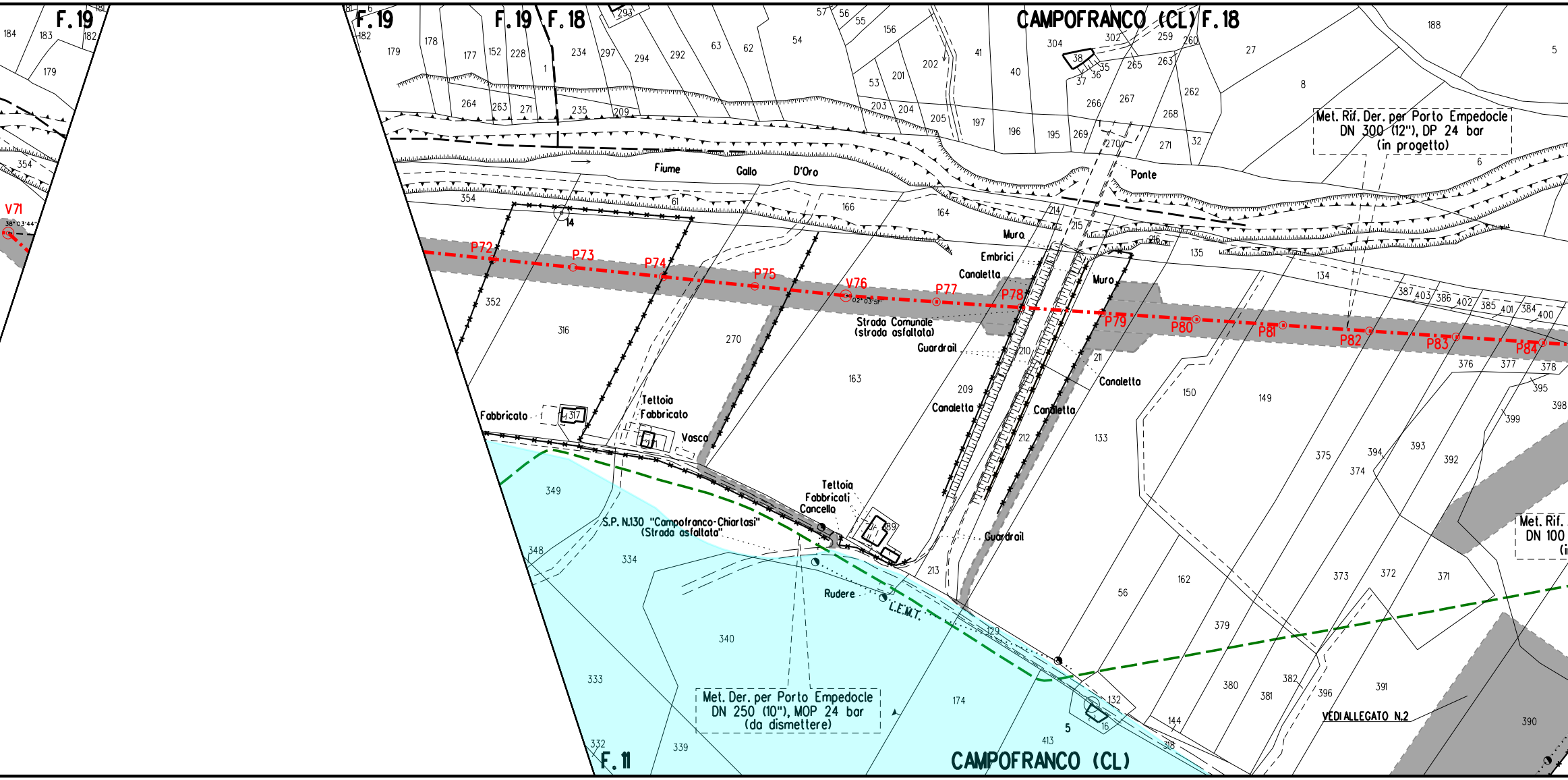
F.19
F.19 F.18
CAMPOFRANCO (CL) F.18
V71
P72
P73
P74
P75
V76
P77
P78
P79
P80
P81
P82
P83
P84
Fiume Gallo D'Oro
Ponte
Muro
Embrici
Canaletta
Strada Comunale (strada asfaltata)
Guardrail
Fabbricato
Tettoia Fabbricato
Vasca
Tettoia Fabbricati Cancello
S.P. N.130 "Campofranco-Chiartosi" (Strada asfaltata)
Rudere
L.E.M.T.
Met. Rif. Der. per Porto Empedocle DN 300 (12"), DP 24 bar (in progetto)
Met. Der. per Porto Empedocle DN 250 (10"), MOP 24 bar (da dismettere)
Met. Rif. DN 100
VEDI ALLEGATO N.2
F.11
CAMPOFRANCO (CL)

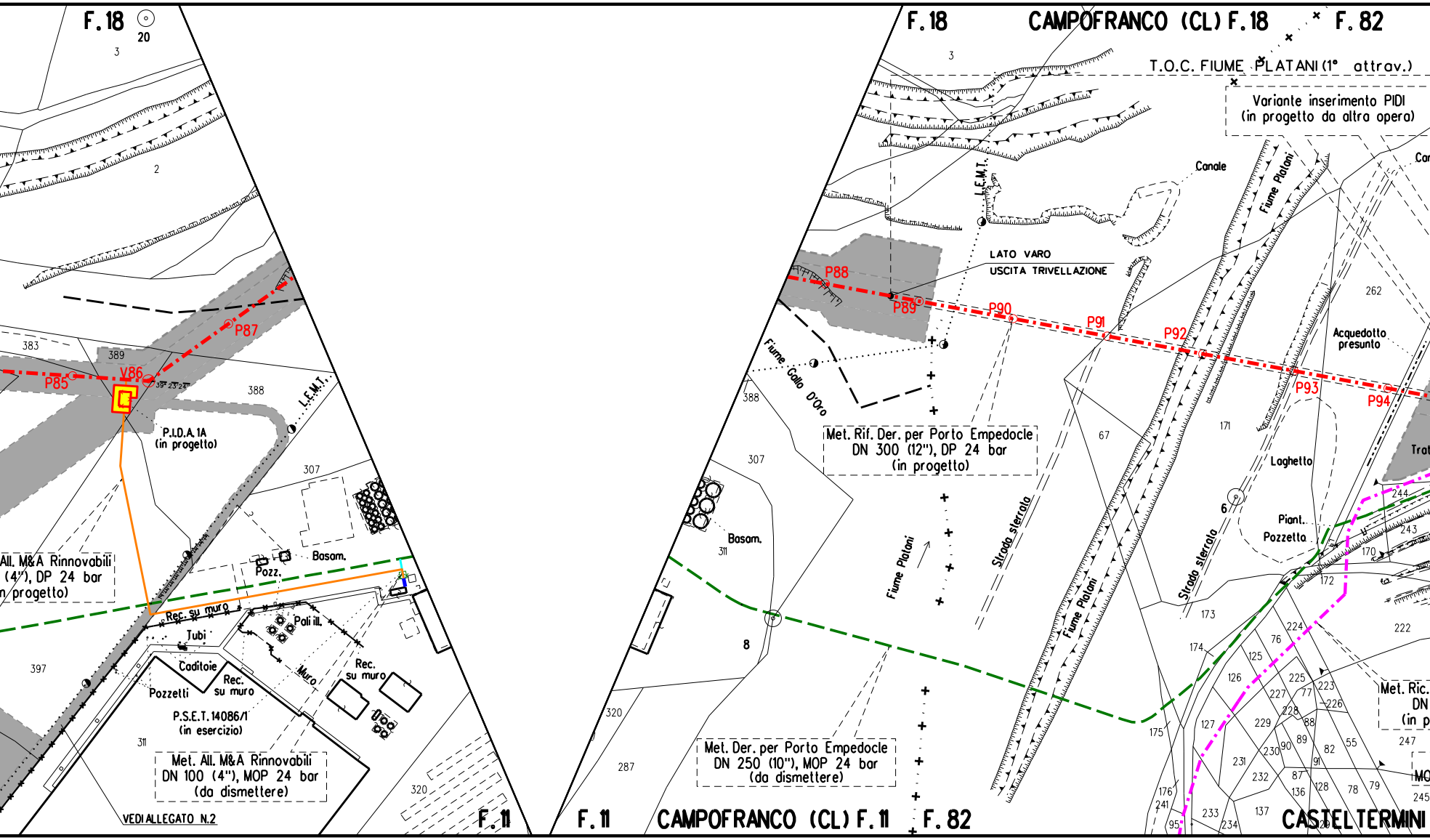
F. 18
20
3
2
383
389
V86
P85
P87
39° 23' 24"
388
L.E.M.T.
P.I.D.A. 1A
(in progetto)
307
All. M&A Rinnovabili
(4"), DP 24 bar
n progetto)
Basam.
Pozz.
Rec. su muro
Pali ill.
Tubi
Caditoie
Muro
Rec.
su muro
Rec.
su muro
397
Pozzetti
P.S.E.T. 14086/1
(in esercizio)
311
Met. All. M&A Rinnovabili
DN 100 (4"), MOP 24 bar
(da dismettere)
320
VEDI ALLEGATO N.2
F. 11
F. 18
CAMPOFRANCO (CL) F. 18
F. 82
3
T.O.C. FIUME PLATANI (1° attrav.)
Variante inserimento PIDI
(in progetto da altra opera)
Canale
Fiume Platani
L.E.M.T.
1
LATO VARO
USCITA TRIVELLAZIONE
P88
P89
P90
P91
P92
P93
P94
262
Acquedotto
presunto
Fiume Gallo D'Oro
388
Met. Rif. Der. per Porto Empedocle
DN 300 (12"), DP 24 bar
(in progetto)
67
171
Laghetto
307
Basam.
311
Fiume Platani
Strada sterrata
6
Piant.
Pozzetto
Strada sterrata
244
243
170
172
173
222
8
174
76
125
224
126
225
227
77
223
226
228
88
229
89
90
230
82
55
247
Met. Ric.
DN
(in p
MO
245
Fiume Platani
175
127
231
232
91
87
136
128
78
79
176
241
233
137
95
234
320
287
Met. Der. per Porto Empedocle
DN 250 (10"), MOP 24 bar
(da dismettere)
F. 11
CAMPOFRANCO (CL) F. 11
F. 82
CASTELTERMINI
Trat
Car

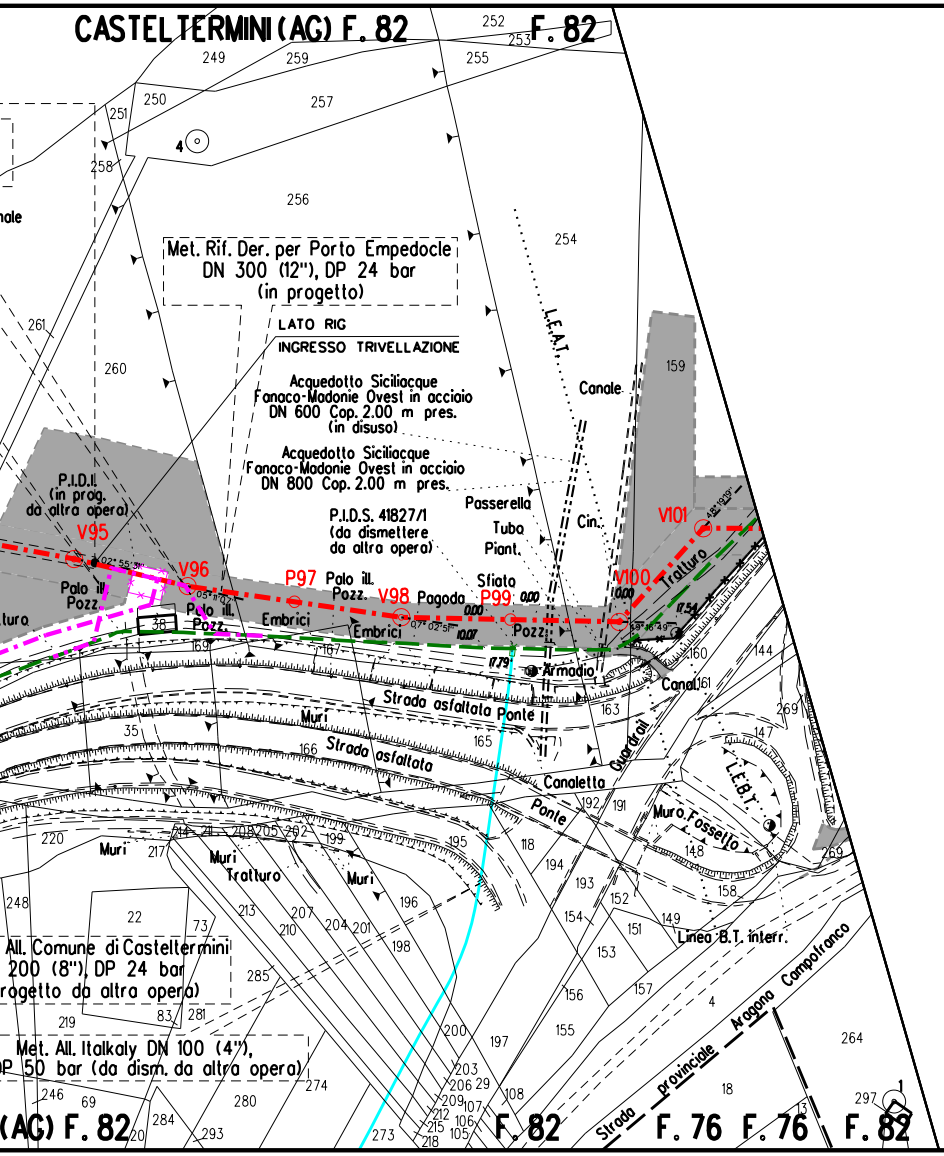
CASTELTERMINI (AG) F. 82
F. 82
Met. Rif. Der. per Porto Empedocle
DN 300 (12"), DP 24 bar
(in progetto)
LATO RIG
INGRESSO TRIVELLAZIONE
Acquedotto Siciliacque
Fanaco-Madonie Ovest in acciaio
DN 600 Cop. 2.00 m pres.
(in disuso)
Acquedotto Siciliacque
Fanaco-Madonie Ovest in acciaio
DN 800 Cop. 2.00 m pres.
P.I.D.I.
(in prog.
da altra opera)
P.I.D.S. 41827/1
(da dismettere
da altra opera)
L.E.A.T.
Canale
Passerella
Tubo
Piant.
Cin.
Sfiato
V95
V96
P97
V98
P99
V100
V101
Palo ill.
Pozz.
Pagoda
Embrici
Tratturo
Armadio
Canal.
Strada asfaltata
Ponte
Muri
Canaletto
Guardrail
Muro Fossello
L.E.B.T.
Linea B.T. interr.
All. Comune di Casteltermini
200 (8"), DP 24 bar
progetto da altra opera)
Met. All. Italkaly DN 100 (4"),
DP 50 bar (da dism. da altra opera)
Strada provinciale Aragona Campofranco
(AG) F. 82
F. 82
F. 76
F. 76
F. 82

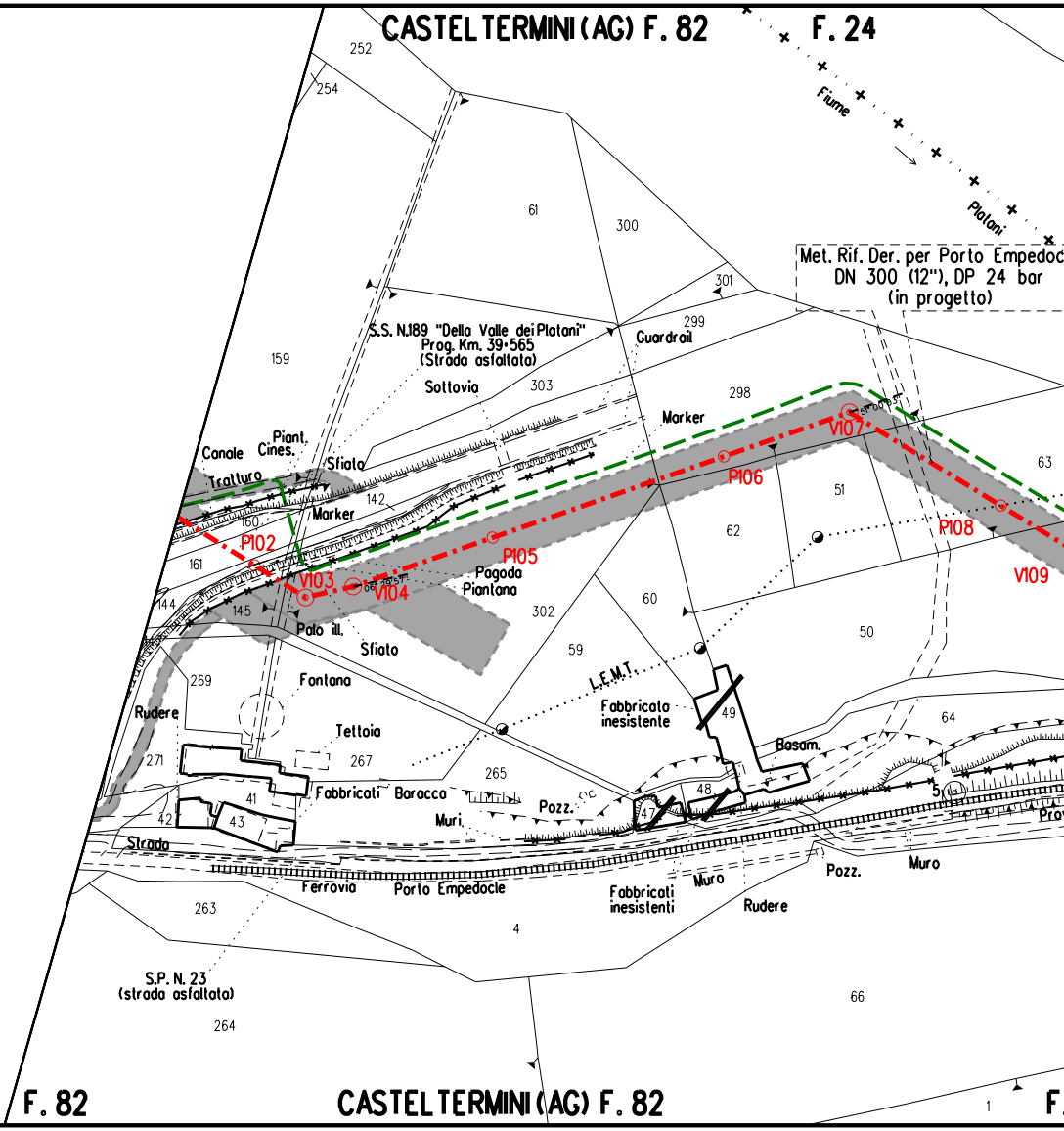
CASTELTERMINI (AG) F. 82
F. 24
Fiume
Platani
Met. Rif. Der. per Porto Empedoc
DN 300 (12"), DP 24 bar
(in progetto)
S.S. N.189 "Della Valle dei Platani"
Prog. Km. 39+565
(Strada asfaltata)
Sottovia
Guardrail
Marker
Canale
Piant.
Cines.
Sfiato
Tratturo
P102
V103
V104
P105
P106
V107
P108
V109
Pagoda
Piantana
Palo ill.
Fontana
Rudere
Tettoia
L.E.M.T.
Fabbricato
inesistente
Fabbricati
Baracca
Pozz.
Muri
Basam.
Strada
Ferrovia
Porto Empedocle
Fabbricati
inesistenti
Muro
Rudere
S.P. N. 23
(strada asfaltata)
F. 82
CASTELTERMINI (AG) F. 82

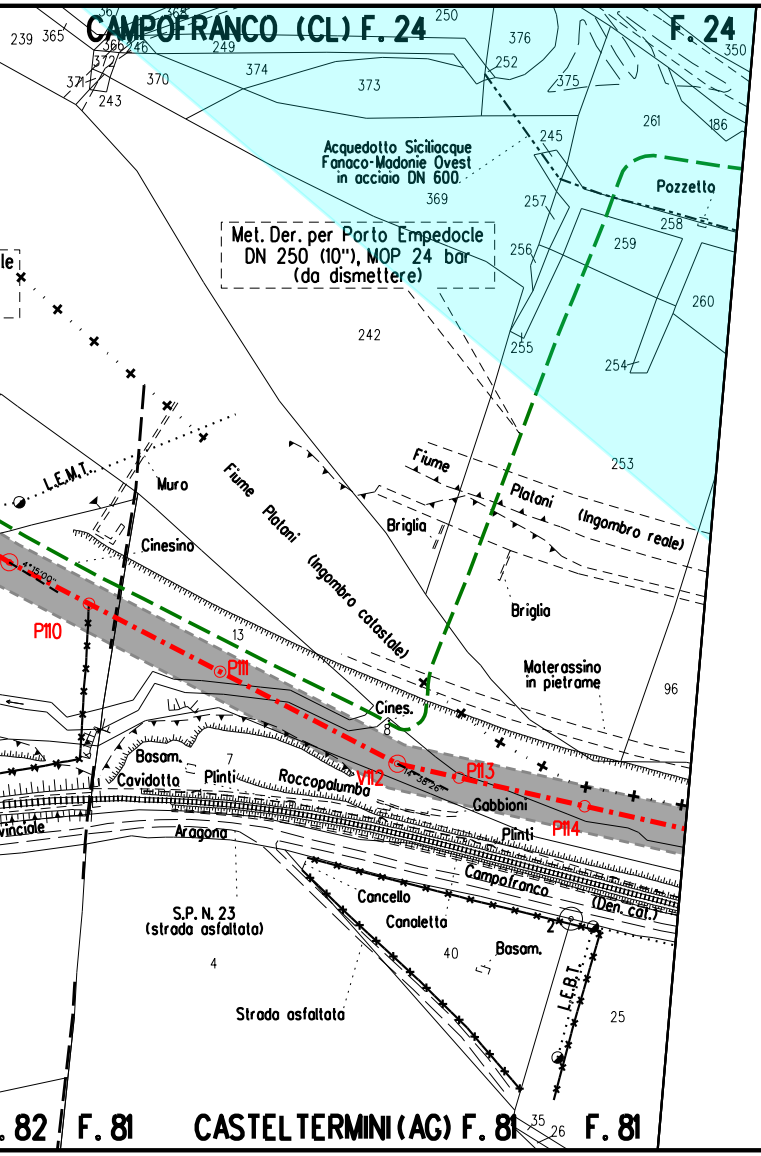
CAMPOFRANCO (CL) F. 24
F. 24
Acquedotto Siciliacque
Fanaco-Madonie Ovest
in acciaio DN 600
Pozzetto
Met. Der. per Porto Empedocle
DN 250 (10"), MOP 24 bar
(da dismettere)
L.E.M.T.
Muro
Cinesino
Fiume Platani (Ingombro catastale)
Fiume Platani (Ingombro reale)
Briglia
Briglia
Materassino
in pietrame
Cines.
Basam.
Cavidotto
Plinti
Roccapalumba
Gabbioni
Plinti
Aragona
Campofranco
(Den. cat.)
Cancello
Canaletta
Basam.
L.E.B.T.
S.P. N. 23
(strada asfaltata)
Strada asfaltata
P110
P111
V112
P113
P114
F. 82
F. 81
CASTELTERMINI (AG) F. 81
F. 81

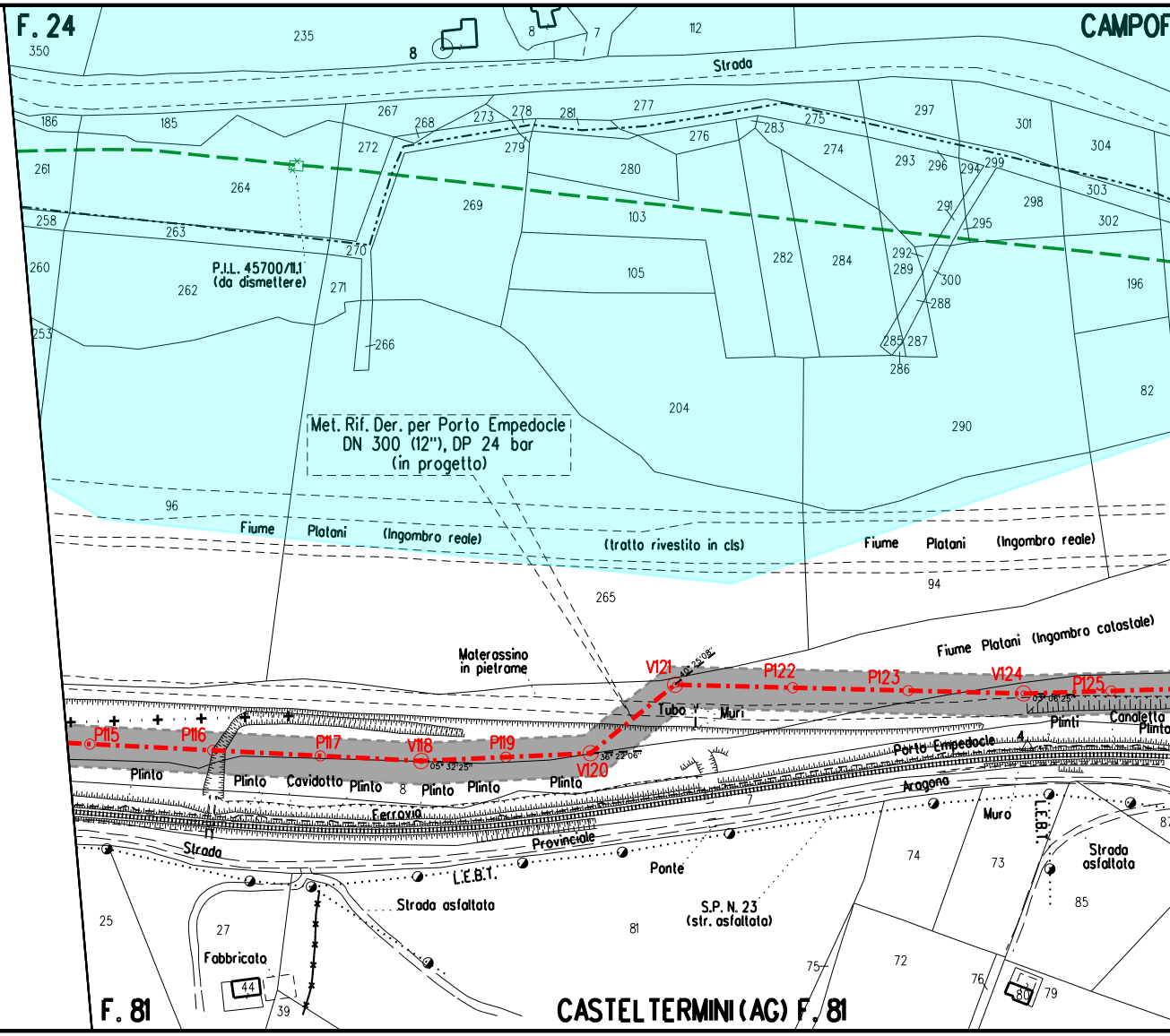
F. 24
CAMPOF
Strada
P.I.L. 45700/11.1
(da dismettere)
Met. Rif. Der. per Porto Empedocle
DN 300 (12"), DP 24 bar
(in progetto)
Fiume Platani (Ingombro reale)
(tratto rivestito in cls)
Fiume Platani (Ingombro reale)
Fiume Platani (Ingombro catastale)
Materassino
in pietrame
Tubo
Muri
Plinti
Canaletta
Plinto
Porto Empedocle
Aragona
Plinto
Plinto
Cavidotto
Plinto
Plinto
Plinto
Plinto
Ferrovia
Strada
Provinciale
L.E.B.T.
Ponte
Muro
L.E.B.T.
Strada
asfaltata
Strada asfaltata
S.P. N. 23
(str. asfaltata)
Fabbricato
P115
P116
P117
V118
P119
V120
V121
P122
P123
V124
P125
F. 81
CASTELTERMINI (AG) F. 81

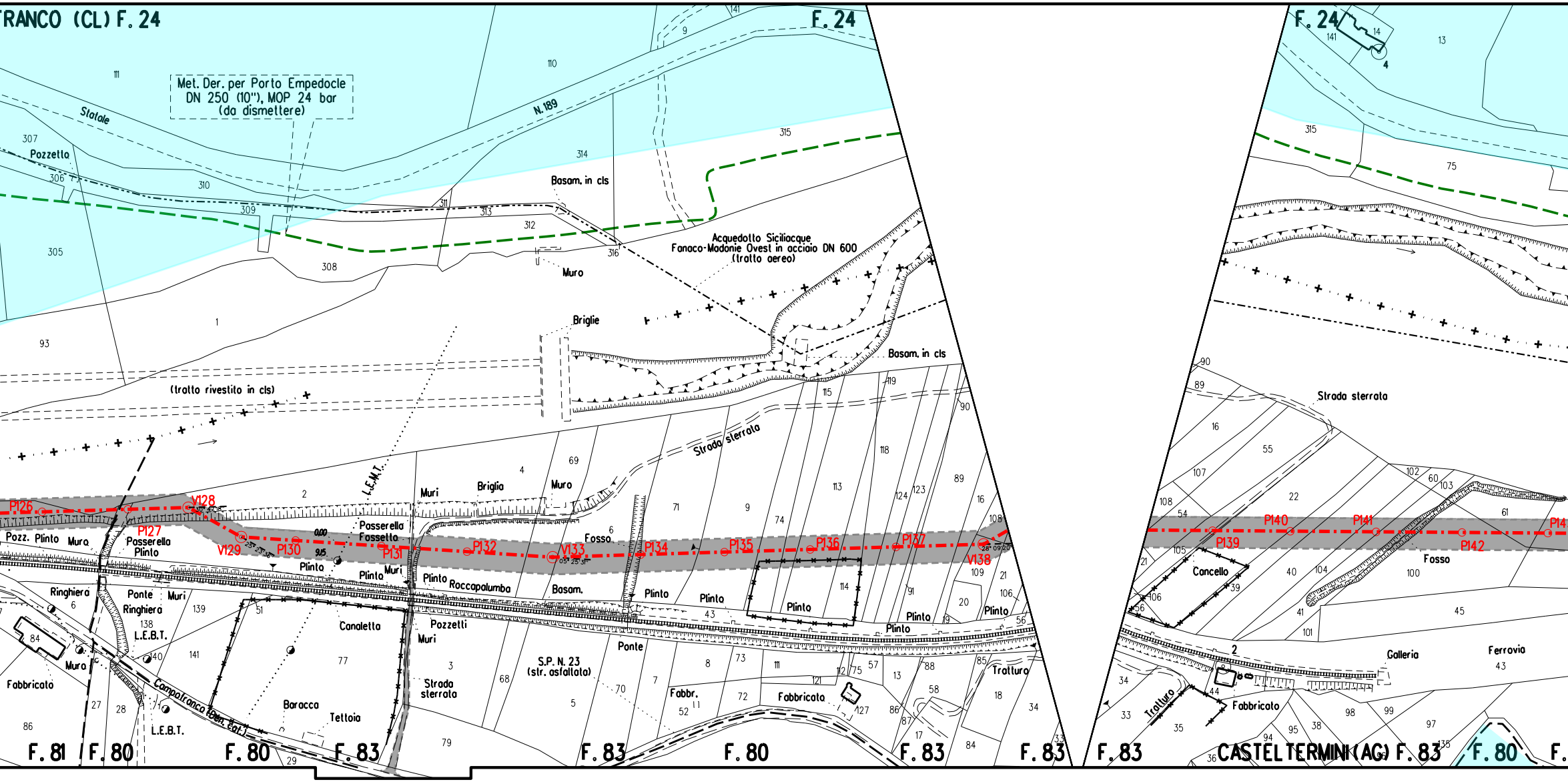
TRANCO (CL) F. 24
F. 24
F. 24
Met. Der. per Porto Empedocle
DN 250 (10"), MOP 24 bar
(da dismettere)
Statale
N. 189
Pozzetto
Basam. in cls
Muro
Acquedotto Siciliacque
Fanaco-Madonie Ovest in acciaio DN 600
(tratto aereo)
Briglie
Basam. in cls
(tratto rivestito in cls)
Strada sterrata
L.E.M.T.
Muri
Briglia
Muro
Fosso
Passerella
Fossello
Pozz. Plinto
Muro
Passerella
Plinto
Plinto
Plinto
Muri
Plinto
Roccapalumba
Basam.
Plinto
Plinto
Plinto
Plinto
Plinto
Plinto
Ringhiera
Ponte
Muri
Ringhiera
L.E.B.T.
Canaletto
Pozzetti
Muri
Muro
Fabbricato
Campofranco (Den. Cat.)
L.E.B.T.
Baracca
Tettoia
Strada sterrata
S.P. N. 23
(str. asfaltata)
Ponte
Fabbr.
Fabbricato
Trazzera
Trattura
P126
P127
V128
V129
P130
P131
P132
V133
P134
P135
P136
P137
V138
P139
P140
P141
P142
Strada sterrata
Cancello
Fosso
Galleria
Ferrovia
Fabbricato
Trattura
F. 81
F. 80
F. 80
F. 83
F. 83
F. 80
F. 83
F. 83
F. 83
CASTELTERMINI (AG) F. 83
F. 80
F.

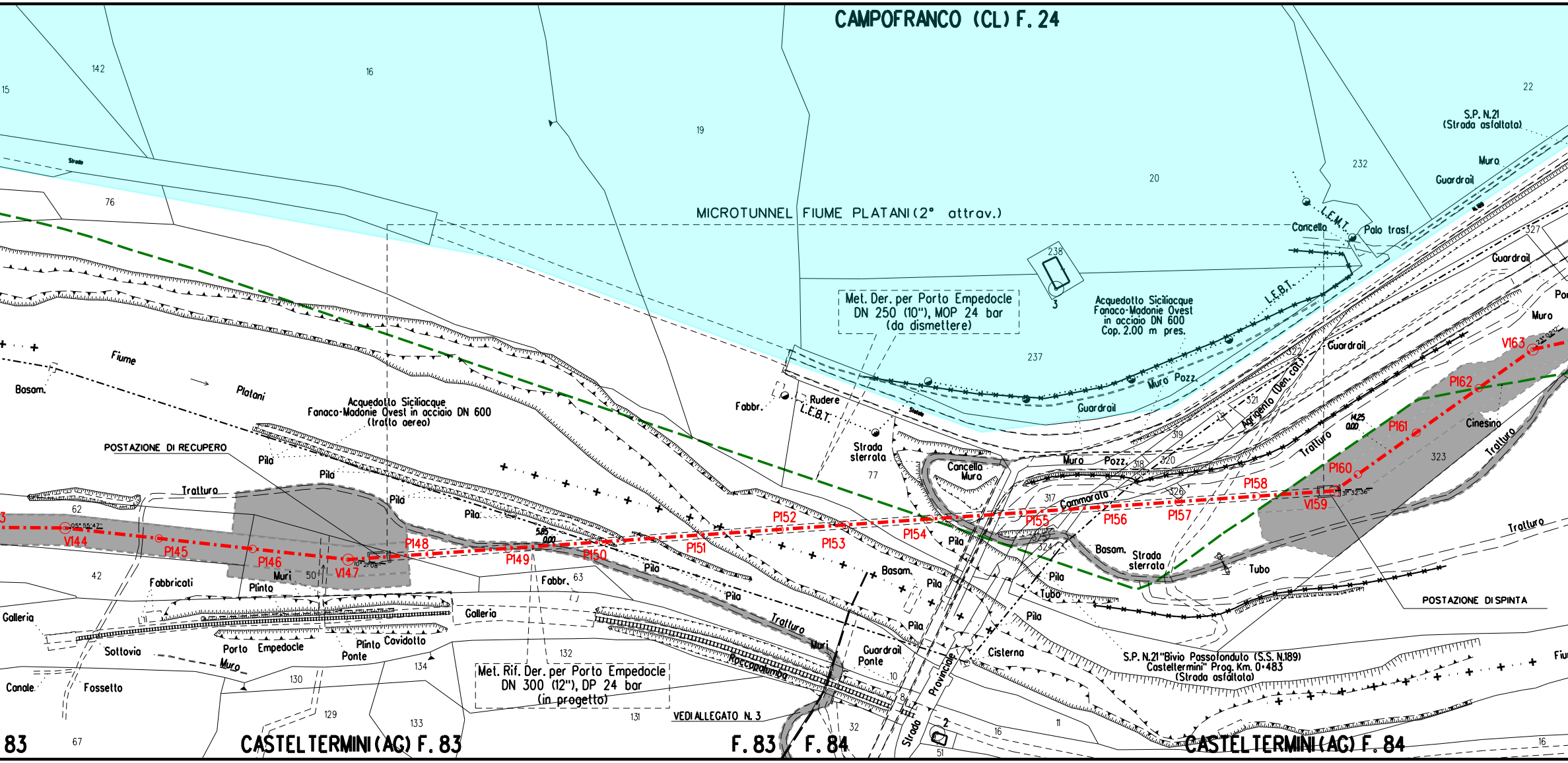
CAMPOFRANCO (CL) F. 24
MICROTUNNEL FIUME PLATANI (2° attrav.)
Met. Der. per Porto Empedocle DN 250 (10"), MOP 24 bar (da dismettere)
Acquedotto Siciliacque Fanaco-Madonie Ovest in acciaio DN 600 Cop. 2.00 m pres.
Acquedotto Siciliacque Fanaco-Madonie Ovest in acciaio DN 600 (tratto aereo)
Met. Rif. Der. per Porto Empedocle DN 300 (12"), DP 24 bar (in progetto)
S.P. N.21 "Bivio Passofonduto (S.S. N.189) Casteltermini" Prog. Km. 0+483 (Strada asfaltata)
S.P. N.21 (Strada asfaltata)
POSTAZIONE DI RECUPERO
POSTAZIONE DI SPINTA
VEDI ALLEGATO N. 3
Fiume
Platani
Fiu
Strada
Stada
Strada Provinciale
Agrigento (Den. cat.)
Cammarata
Roccapalumba
Porto Empedocle
L.E.M.T.
L.E.B.T.
Cancello
Palo trasf.
Muro
Guardrail
Pozz.
Muro Pozz.
Fabbr.
Rudere
Strada sterrata
Cancello Muro
Basam.
Pila
Tratturo
Fabbricati
Muri
Plinto
Galleria
Sottovia
Canale
Fossetto
Ponte
Cavidotto
Guardrail Ponte
Cisterna
Tubo
Cinesino
Por
V144
P145
P146
V147
P148
P149
P150
P151
P152
P153
P154
P155
P156
P157
P158
V159
P160
P161
P162
V163
05° 55' 47"
10° 21' 08"
31° 32' 36"
23° 02' 12"
5.85
0.00
14.25
0.00
15
142
16
19
20
22
232
238
3
237
76
77
62
42
50
63
132
134
130
129
133
131
67
32
10
8
2
51
11
16
317
318
319
320
321
322
323
324
325
326
327
83
CASTELTERMINI (AG) F. 83
F. 83
F. 84
CASTELTERMINI (AG) F. 84

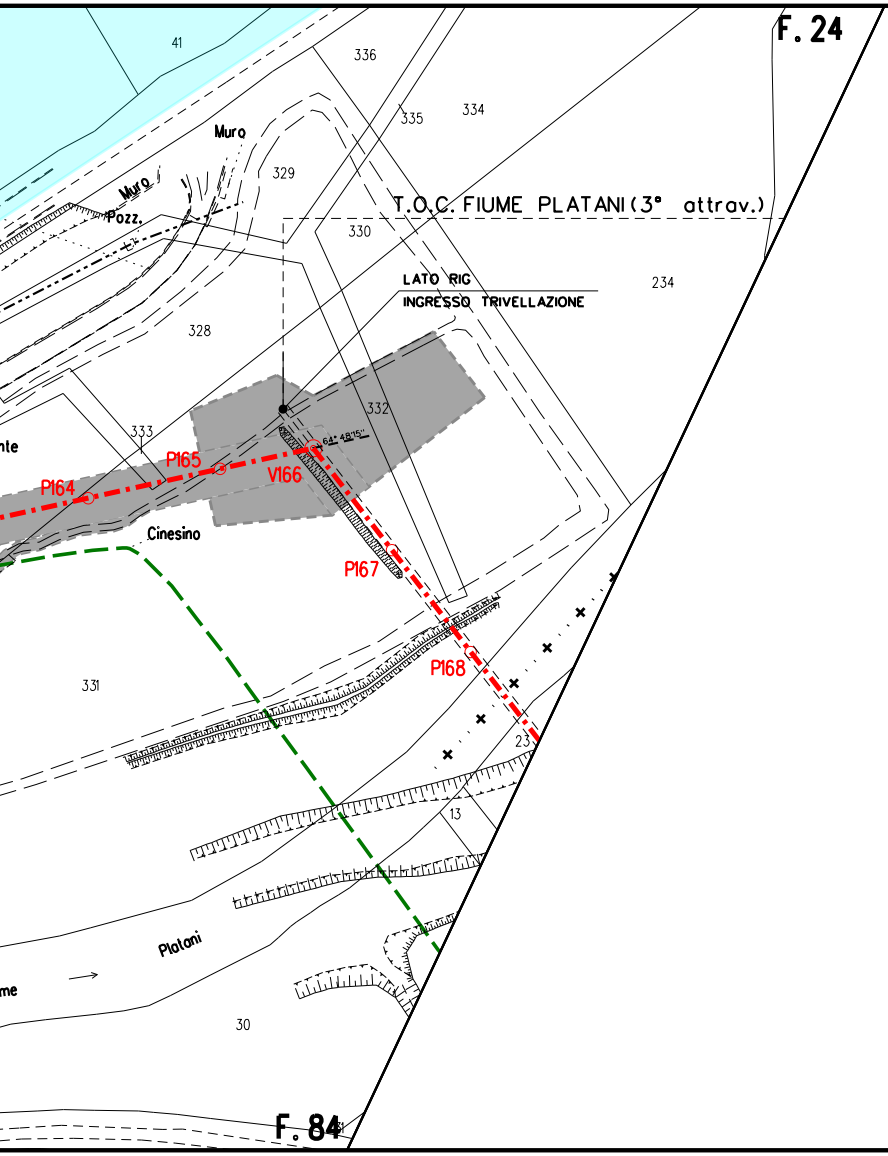
F.24
41
336
335
334
Muro
Muro
Pozz.
329
T.O.C. FIUME PLATANI (3° attrav.)
330
LATO RIG
INGRESSO TRIVELLAZIONE
234
328
332
333
64° 48'15"
nte
P165
P164
V166
Cinesino
P167
P168
331
23
13
Platoni
me
30
F.84

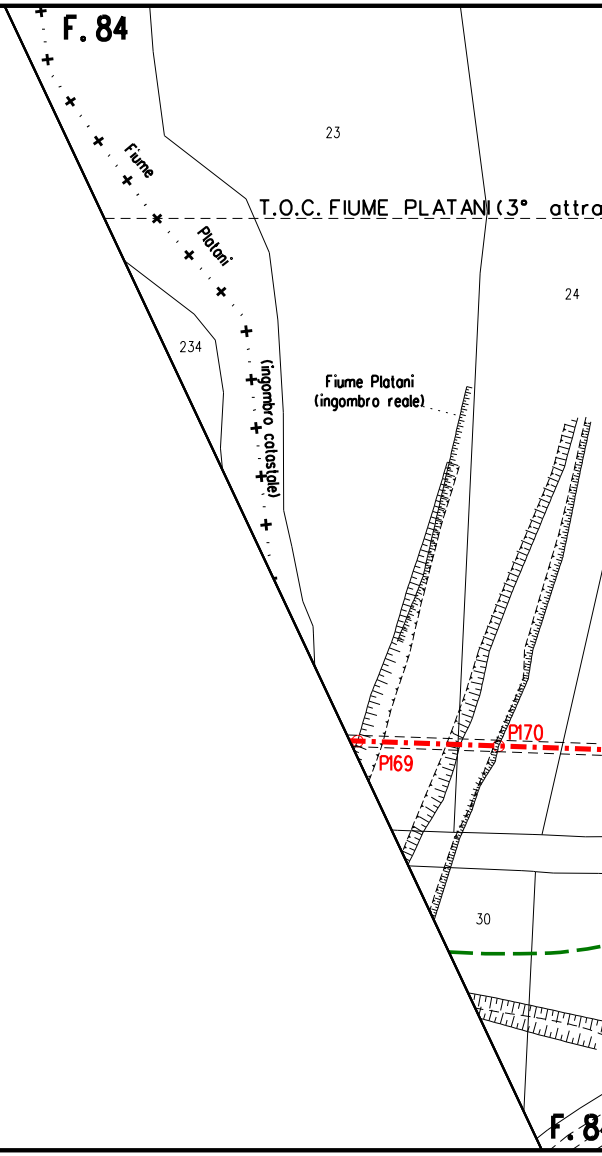
F.84
Fiume
Platani
23
T.O.C. FIUME PLATANI (3° attra
24
234
(ingombro catastale)
Fiume Platani
(ingombro reale)
P170
P169
30
F.8

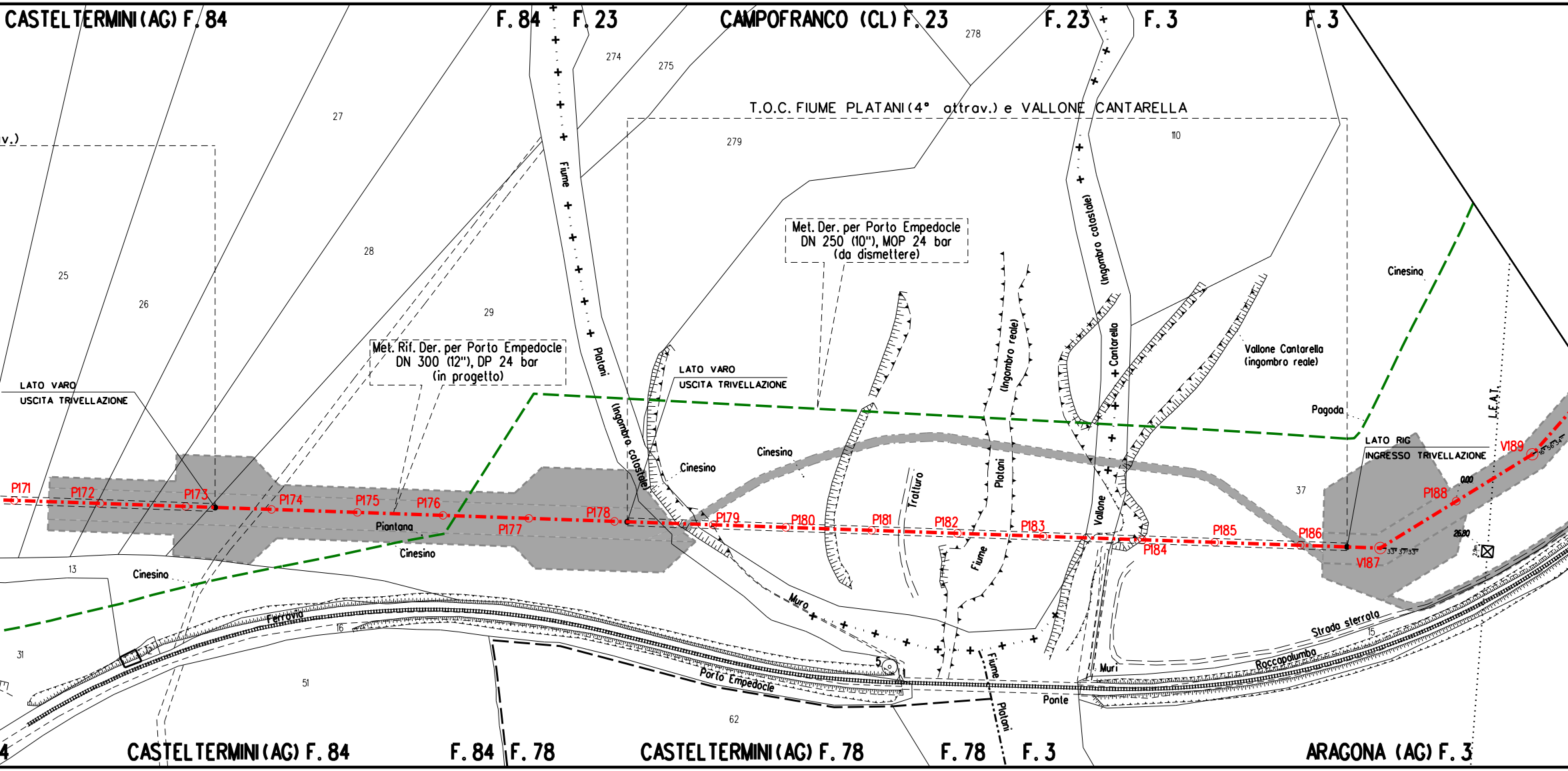
CASTELTERMINI (AG) F. 84
F. 84
F. 23
CAMPOFRANCO (CL) F. 23
F. 23
F. 3
F. 3
274
275
278
27
T.O.C. FIUME PLATANI (4° attrav.) e VALLONE CANTARELLA
v.)
279
110
28
25
26
29
Fiume
Platani
(Ingombro catastale)
Met. Der. per Porto Empedocle
DN 250 (10"), MOP 24 bar
(da dismettere)
(Ingombro catastale)
Cinesino
Met. Rif. Der. per Porto Empedocle
DN 300 (12"), DP 24 bar
(in progetto)
LATO VARO
USCITA TRIVELLAZIONE
LATO VARO
USCITA TRIVELLAZIONE
(Ingombro reale)
Cantarella
Vallone Cantarella
(ingombro reale)
Pagoda
LATO RIG
INGRESSO TRIVELLAZIONE
L.E.A.T.
V189
16° 56' 34"
Cinesino
Cinesino
Platani
37
P188
0,00
P171
P172
P173
P174
P175
P176
Piantana
P177
P178
P179
P180
P181
P182
P183
P184
P185
P186
V187
33° 37' 33"
26,80
2,9m
Trattura
Vallone
Fiume
Cinesino
13
Cinesino
Ferrovia
16
31
51
Muro
Porto Empedocle
5
Fiume
Platani
Ponte
Muri
Roccapalumba
Strada sterrata
15
62
4
CASTELTERMINI (AG) F. 84
F. 84
F. 78
CASTELTERMINI (AG) F. 78
F. 78
F. 3
ARAGONA (AG) F. 3

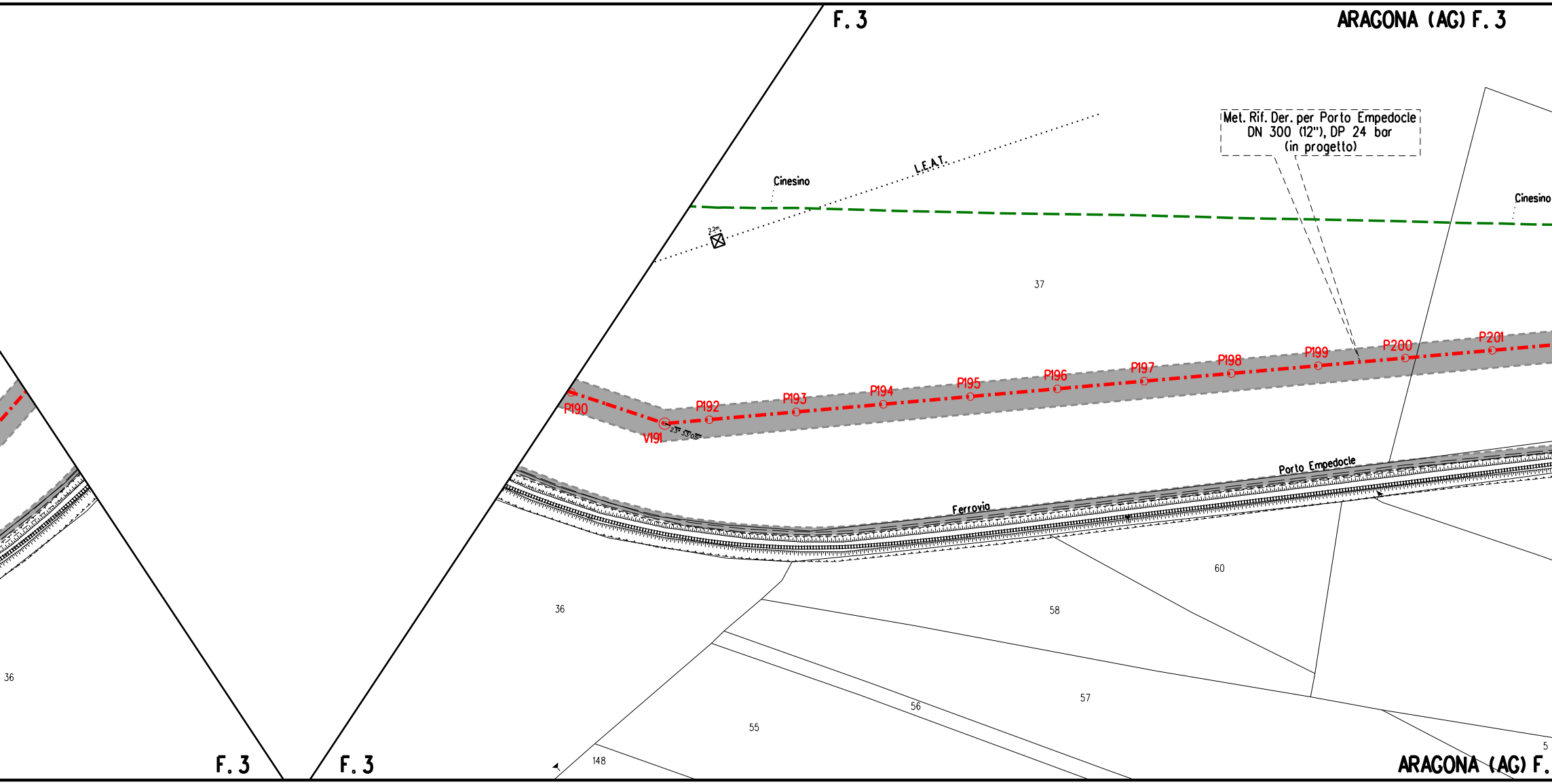
F. 3
ARAGONA (AG) F. 3
Met. Rif. Der. per Porto Empedocle
DN 300 (12"), DP 24 bar
(in progetto)
Cinesino
L.E.A.T.
Cinesino
37
P190
V191
23° 33' 05"
P192
P193
P194
P195
P196
P197
P198
P199
P200
P201
Porto Empedocle
Ferrovia
36
60
58
36
57
56
55
148
5
F. 3
F. 3
ARAGONA (AG) F.

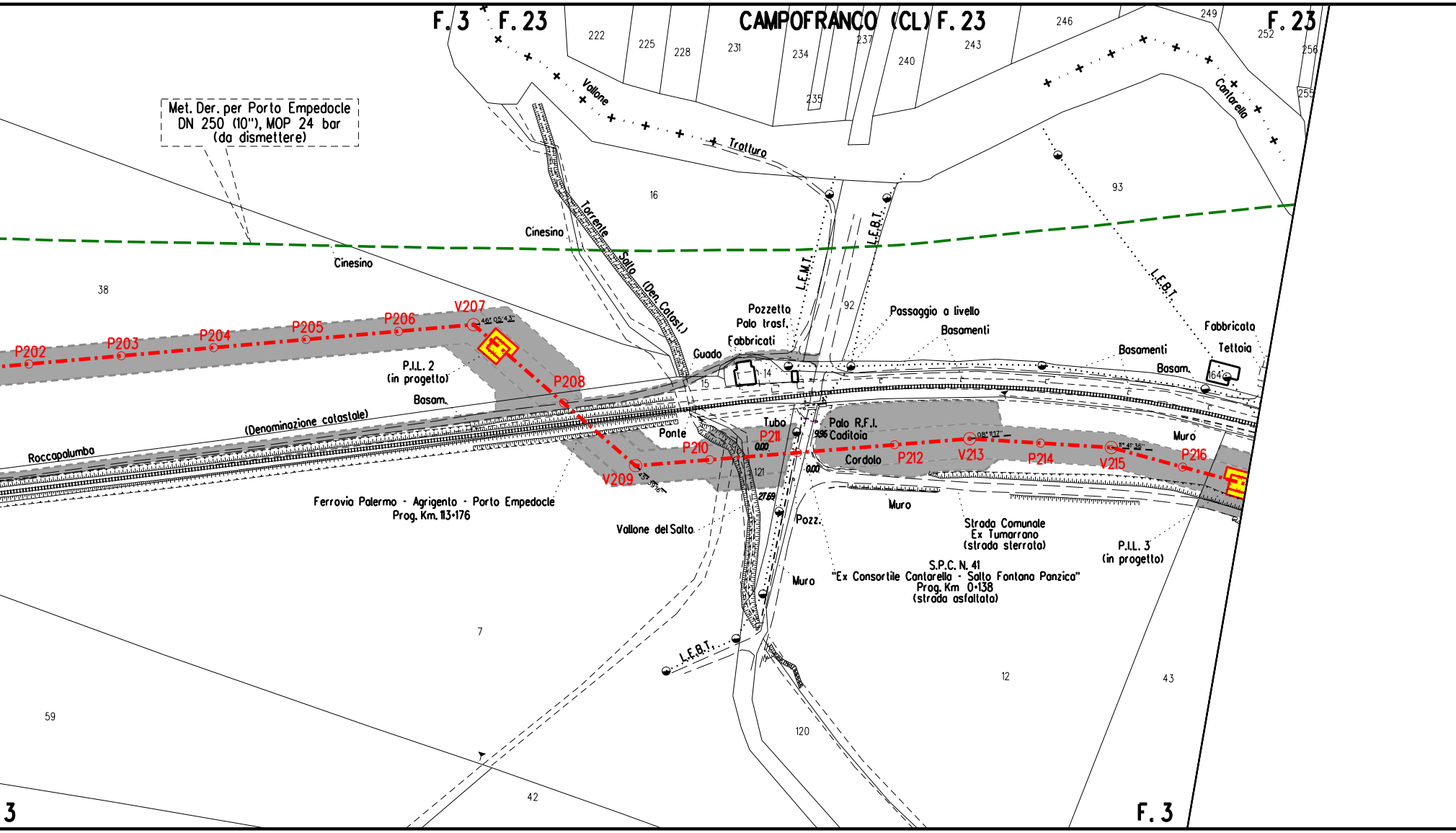
F. 3
F. 23
CAMPOFRANCO (CL) F. 23
F. 23
222
225
228
231
234
235
237
240
243
246
249
252
255
256
Vallone
Trotturo
Cantarella
Met. Der. per Porto Empedocle
DN 250 (10"), MOP 24 bar
(da dismettere)
16
93
Torrente Salto (Den. Catast.)
Cinesino
Cinesino
L.E.M.T.
L.E.B.T.
L.E.B.T.
38
92
Pozzetto
Palo trasf.
Fabbricati
Guado
Passaggio a livello
Basamenti
Basamenti
Basam.
Fabbricato
Tettoia
164
15
14
P202
P203
P204
P205
P206
V207
46° 05' 43"
P.I.L. 2
(in progetto)
Basam.
P208
(Denominazione catastale)
Roccapalumba
Ponte
Tubo
P210
P211
0.00
9.96
Palo R.F.I.
Caditoia
Cordolo
P212
V213
08° 11' 17"
P214
V215
11° 41' 36"
Muro
P216
V209
121
27.69
0.00
Ferrovia Palermo - Agrigento - Porto Empedocle
Prog. Km. 113+176
Vallone del Salto
Pozz.
Muro
Muro
Strada Comunale
Ex Tumarrano
(strada sterrata)
S.P.C. N. 41
"Ex Consortile Cantarella - Salto Fontana Panzica"
Prog. Km 0+138
(strada asfaltata)
P.I.L. 3
(in progetto)
L.E.B.T.
7
12
43
59
120
42
3
F. 3

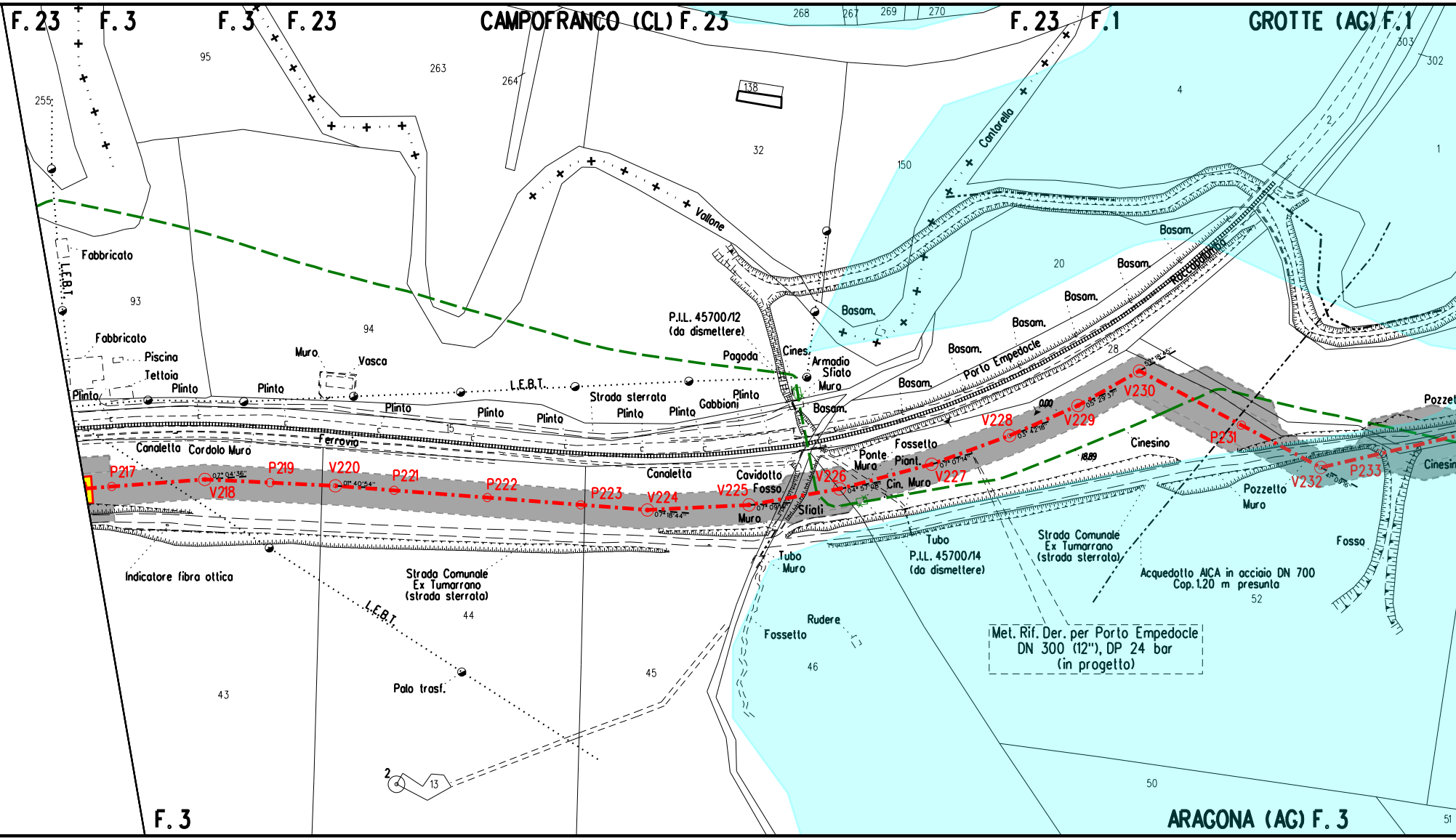
F. 23
F. 3
F. 3
F. 23
CAMPOFRANCO (CL) F. 23
F. 23
F. 1
GROTTE (AG) F. 1
268
267
269
270
303
302
255
95
263
264
138
32
150
4
1
2
Cantarello
Vallone
Fabbricato
L.E.B.T.
93
94
Fabbricato
Piscina
Tettoia
Plinto
Plinto
Muro
Vasca
Plinto
L.E.B.T.
P.I.L. 45700/12
(da dismettere)
Pagoda
Cines.
Armadio
Sfiato
Muro
Strada sterrata
Plinto
Plinto
Plinto
Plinto
Plinto
Gabbioni
Plinto
Basam.
Basam.
Basam.
Basam.
Basam.
Basam.
Basam.
Basam.
Basam.
20
28
Porto Empedocle
Roccapalumba
Ferrovia
15
Canaletta
Cordolo Muro
Canaletta
Cavidotto
Fosso
Sfiati
Ponte
Muro
Fossetto
Piant.
Cin. Muro
Cinesino
Pozzet
Cinesin
P217
V218
P219
V220
P221
P222
P223
V224
V225
V226
V227
V228
V229
V230
P231
V232
P233
07° 04' 36"
01° 40' 54"
07° 16' 44"
07° 09'
04° 57' 06"
07° 07' 14"
03° 42' 18"
03° 29' 37"
0,00
18,89
Muro
Pozzetto
Muro
Fosso
Tubo
P.I.L. 45700/14
(da dismettere)
Strada Comunale
Ex Tumarrano
(strada sterrata)
Acquedotto AICA in acciaio DN 700
Cop. 1.20 m presunta
52
Tubo
Muro
Indicatore fibra ottica
Strada Comunale
Ex Tumarrano
(strada sterrata)
44
L.E.B.T.
Rudere
Fossetto
46
Met. Rif. Der. per Porto Empedocle
DN 300 (12"), DP 24 bar
(in progetto)
43
Palo trasf.
45
2
13
50
F. 3
ARAGONA (AG) F. 3
51

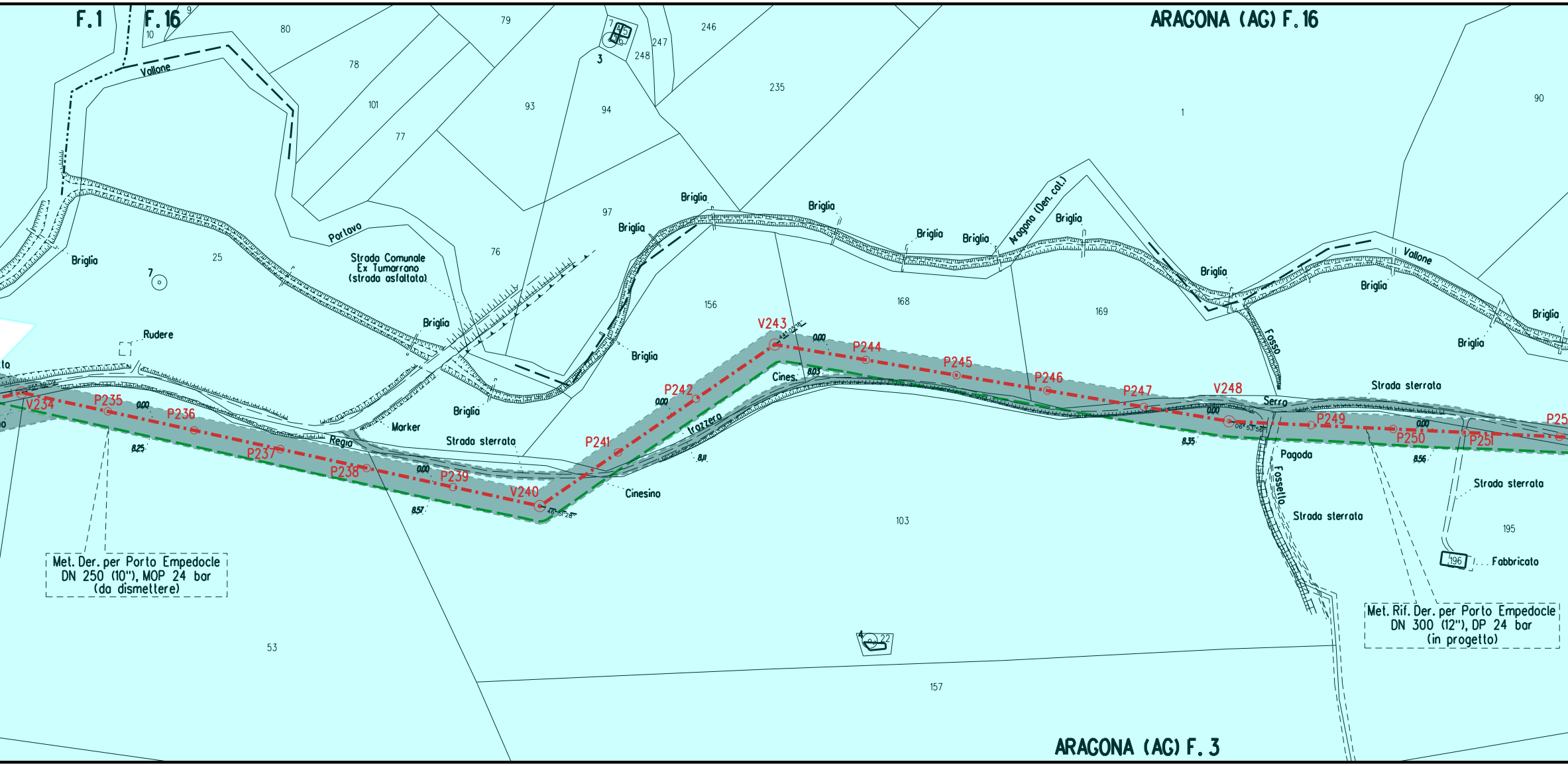
F.1
F.16
ARAGONA (AG) F.16
10
9
80
79
78
101
77
93
94
3
7
4
5
6
247
248
246
235
1
90
97
76
25
156
168
169
Vallone
Portavo
Briglia
7
Rudere
Strada Comunale
Ex Tumarrano
(strada asfaltata)
Briglia
Briglia
Briglia
Briglia
Briglia
Briglia
Briglia
Briglia
Aragona (Den. cat.)
Briglia
Briglia
Vallone
Briglia
Briglia
Briglia
Fosso
Marker
Regia
Strada sterrata
Cinesino
Cines.
Trazzera
Serro
Strada sterrata
Pagoda
Fossello
Strada sterrata
Strada sterrata
Fabbricato
196
195
103
53
157
4
22
V234
P235
P236
P237
P238
P239
V240
P241
P242
V243
P244
P245
P246
P247
V248
P249
P250
P251
0.00
0.00
0.00
0.00
0.00
0.00
8.25
8.57
8.11
8.03
8.35
8.56
44° 05' 18"
46° 51' 28"
06° 53' 56"
Met. Der. per Porto Empedocle
DN 250 (10"), MOP 24 bar
(da dismettere)
Met. Rif. Der. per Porto Empedocle
DN 300 (12"), DP 24 bar
(in progetto)
ARAGONA (AG) F. 3

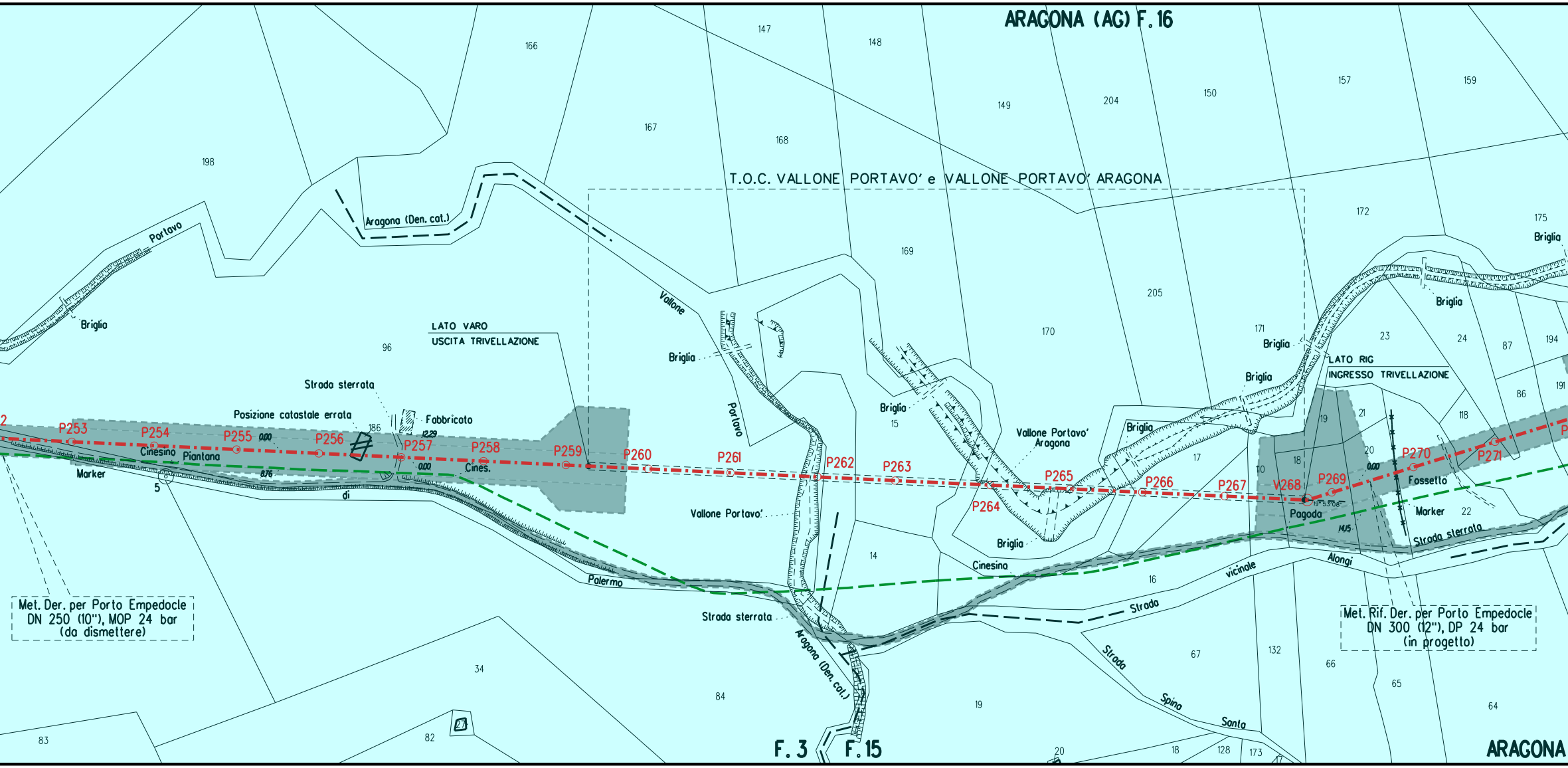
ARAGONA (AG) F.16
T.O.C. VALLONE PORTAVO' e VALLONE PORTAVO' ARAGONA
LATO VARO
USCITA TRIVELLAZIONE
LATO RIG
INGRESSO TRIVELLAZIONE
Aragona (Den. cat.)
Portavo
Vallone
Portavo
Briglia
Briglia
Briglia
Briglia
Briglia
Briglia
Briglia
Briglia
Strada sterrata
Posizione catastale errata
Fabbricato
Cinesino
Piantana
Marker
di
Palermo
Cines.
0.00
8.76
12.29
0.00
Vallone Portavo'
Vallone Portavo'
Aragona
Strada sterrata
Aragona (Den. cat.)
Cinesina
Strada
vicinale
Alongi
Strada
Spina
Santa
Pagoda
19° 53' 08''
14.5
0.00
Fossetto
Marker
Strada sterrata
2
P253
P254
P255
P256
P257
P258
P259
P260
P261
P262
P263
P264
P265
P266
P267
V268
P269
P270
P271
P
Met. Der. per Porto Empedocle
DN 250 (10"), MOP 24 bar
(da dismettere)
Met. Rif. Der. per Porto Empedocle
DN 300 (12"), DP 24 bar
(in progetto)
F. 3
F. 15
ARAGONA
147
148
166
167
168
149
204
150
157
159
198
172
175
169
205
170
171
96
186
5
15
23
24
87
194
86
191
19
21
118
17
10
18
20
22
14
16
34
84
19
67
132
66
65
64
83
82
27
20
18
128
173

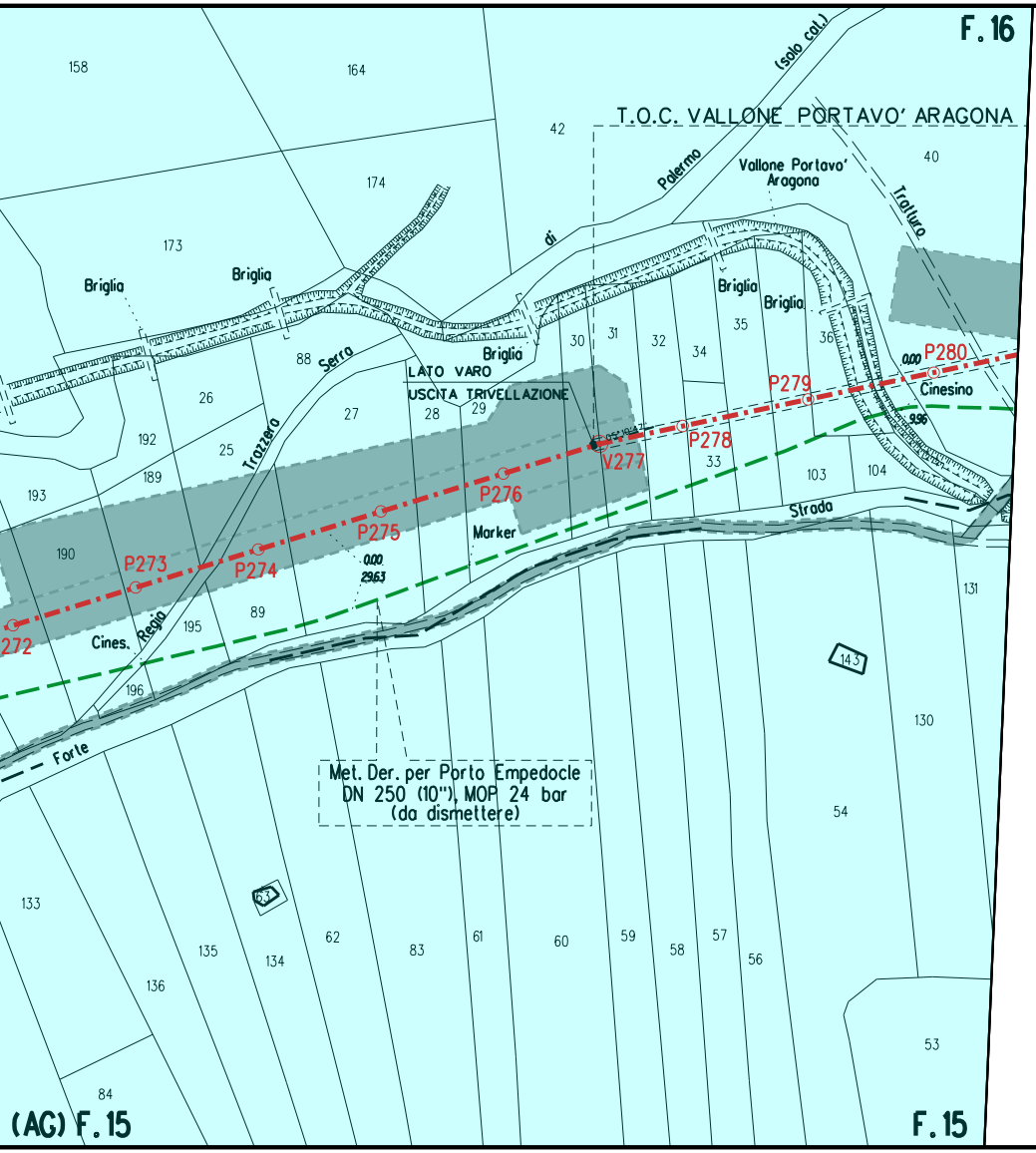
F. 16
T.O.C. VALLONE PORTAVO' ARAGONA
(solo cal.)
Palermo
di
Vallone Portavo' Aragona
Trattura
Briglia
Briglia
Briglia
Briglia
Briglia
Serra
Trazzera
Regia
Cines.
LATO VARO
USCITA TRIVELLAZIONE
Marker
Cinesino
Strada
Forte
P272
P273
P274
P275
P276
V277
P278
P279
P280
0.00
29.63
0.00
9.96
Met. Der. per Porto Empedocle
DN 250 (10"), MOP 24 bar
(da dismettere)
158
164
42
40
174
173
88
26
27
28
29
30
31
32
34
35
36
33
192
25
189
193
190
195
89
196
103
104
131
143
130
54
133
135
134
62
83
61
60
59
58
57
56
53
136
84
(AG) F. 15
F. 15

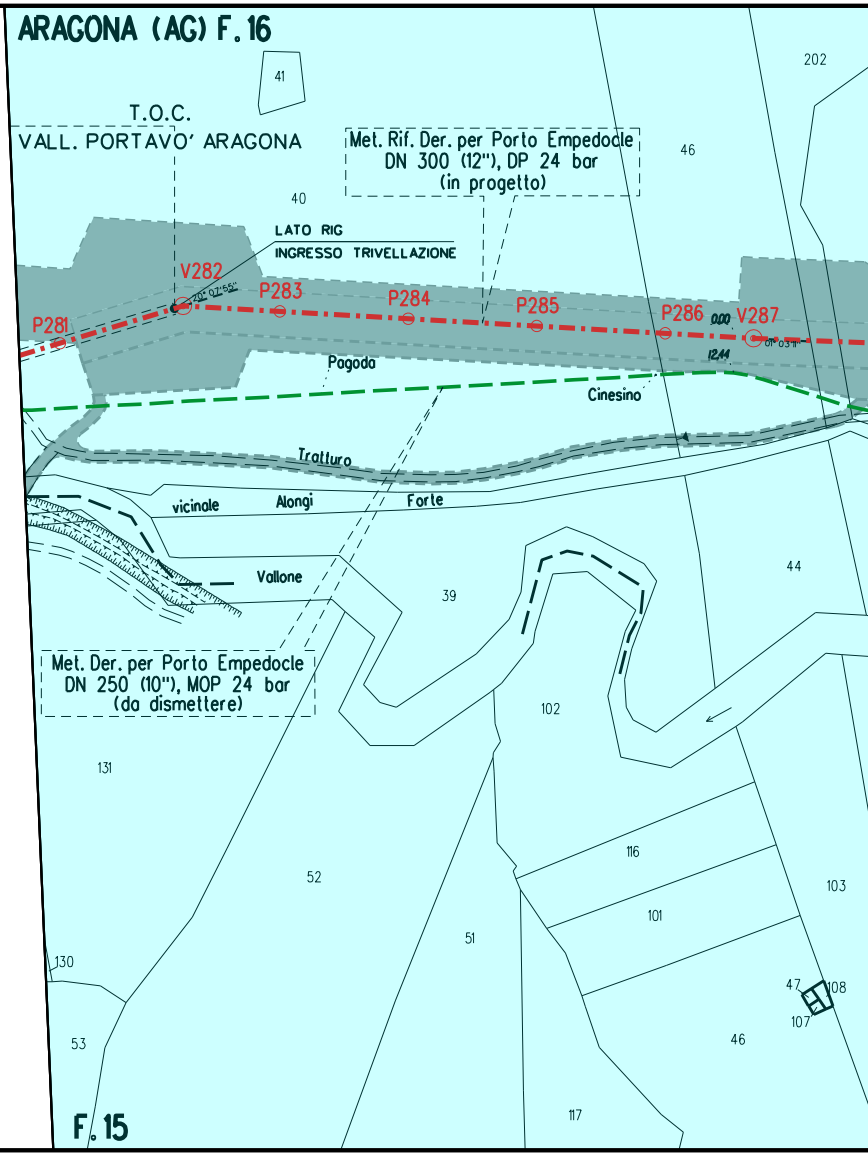
ARAGONA (AG) F. 16
T.O.C.
VALL. PORTAVO' ARAGONA
Met. Rif. Der. per Porto Empedocle
DN 300 (12"), DP 24 bar
(in progetto)
LATO RIG
INGRESSO TRIVELLAZIONE
P281
V282
P283
P284
P285
P286
V287
0.00
12.44
Pagoda
Cinesino
Tratturo
vicinale
Alongi
Forte
Vallone
Met. Der. per Porto Empedocle
DN 250 (10"), MOP 24 bar
(da dismettere)
41
40
46
202
44
39
102
131
116
101
103
52
51
130
53
47
108
107
46
117
F. 15

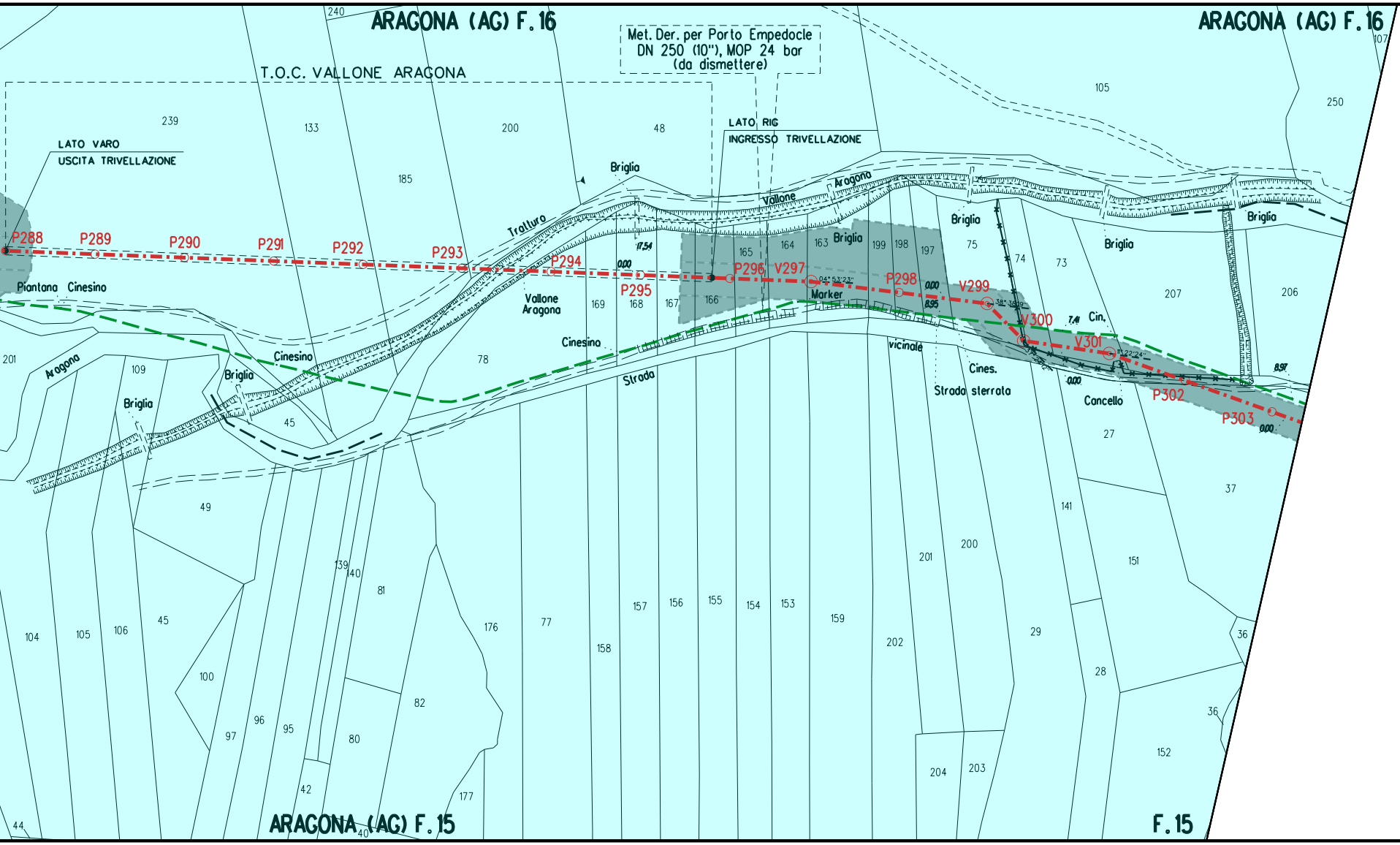
ARAGONA (AG) F.16
ARAGONA (AG) F.16
Met. Der. per Porto Empedocle
DN 250 (10"), MOP 24 bar
(da dismettere)
T.O.C. VALLONE ARAGONA
LATO VARO
USCITA TRIVELLAZIONE
LATO RIG
INGRESSO TRIVELLAZIONE
P288
P289
P290
P291
P292
P293
P294
P295
P296
V297
P298
V299
V300
V301
P302
P303
04° 53'23"
38° 38'09"
11° 22'24"
17,54
0,00
8,95
7,41
8,97
Piantana
Cinesino
Trattura
Briglia
Vallone Aragona
Vallone
Aragona
Cinesino
Strada
vicinale
Marker
Cines.
Strada sterrata
Cin.
Cancello
240
239
133
200
48
185
105
250
107
165
164
163
199
198
197
75
74
73
207
206
169
168
167
166
201
109
45
78
49
27
37
141
200
201
151
36
29
28
202
159
153
154
155
156
157
158
77
176
81
82
80
177
42
40
139
140
95
96
97
100
104
105
106
45
44
152
36
204
203
ARAGONA (AG) F.15
F.15

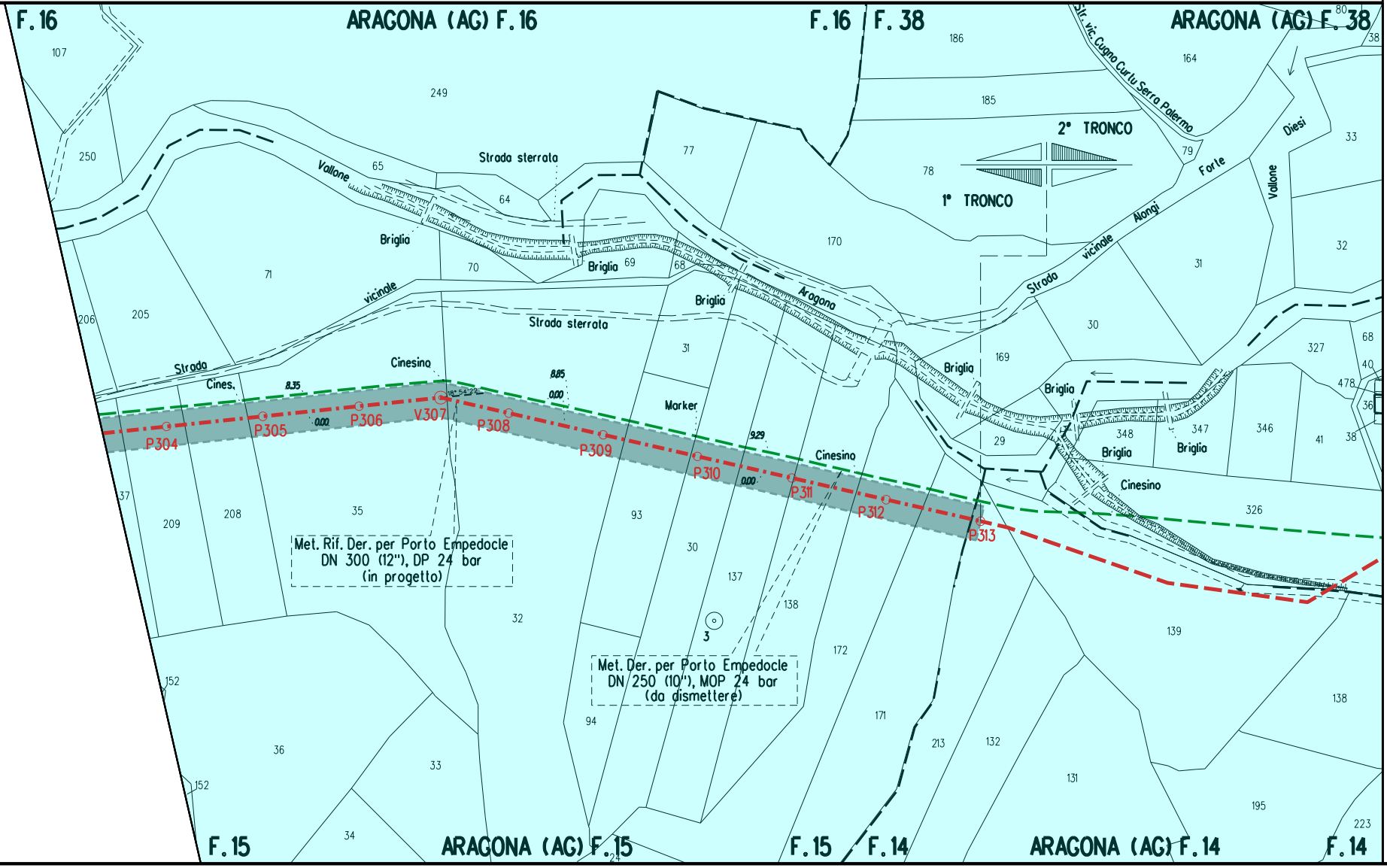
F. 16
ARAGONA (AG) F. 16
F. 16
F. 38
ARAGONA (AG) F. 38
2° TRONCO
1° TRONCO
Str. vic. Cugno Curlu Serra Palermo
Vallone
Strada sterrata
Briglia
Forte
Diesi
Vallone
Strada vicinale Alongi
Aragona
Strada sterrata
Strada
Cines.
vicinale
Cinesino
Marker
Cinesino
Cinesino
P304
P305
P306
V307
P308
P309
P310
P311
P312
P313
Met. Rif. Der. per Porto Empedocle
DN 300 (12"), DP 24 bar
(in progetto)
Met. Der. per Porto Empedocle
DN 250 (10"), MOP 24 bar
(da dismettere)
F. 15
ARAGONA (AG) F. 15
F. 15
F. 14
ARAGONA (AG) F. 14
F. 14

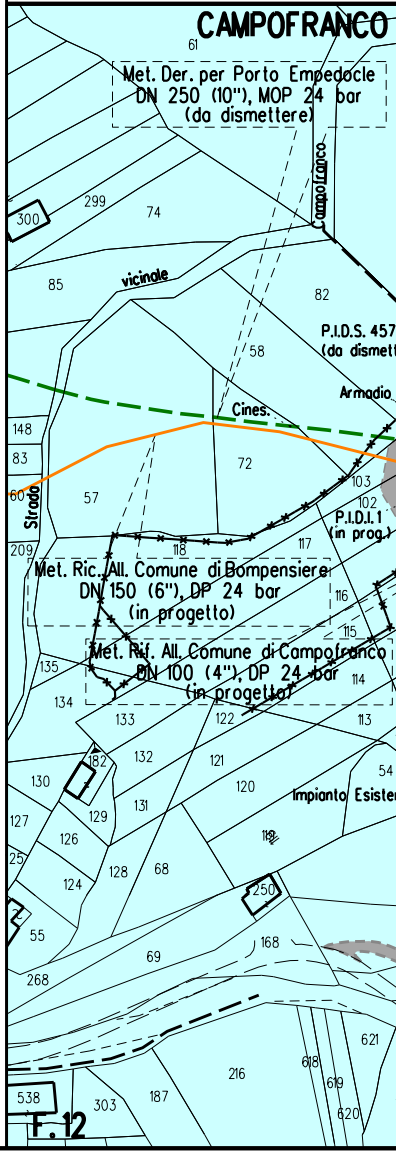
CAMPOFRANCO
Met. Der. per Porto Empedocle
DN 250 (10"), MOP 24 bar
(da dismettere)
vicinale
P.I.D.S. 457
(da dismett
Armadio
Cines.
P.I.D.I. 1
(in prog.)
Strada
Met. Ric. All. Comune di Bompensiere
DN 150 (6"), DP 24 bar
(in progetto)
Met. Rif. All. Comune di Campofranco
DN 100 (4"), DP 24 bar
(in progetto)
Impianto Esister
F. 12

ALLEGATO N. 1

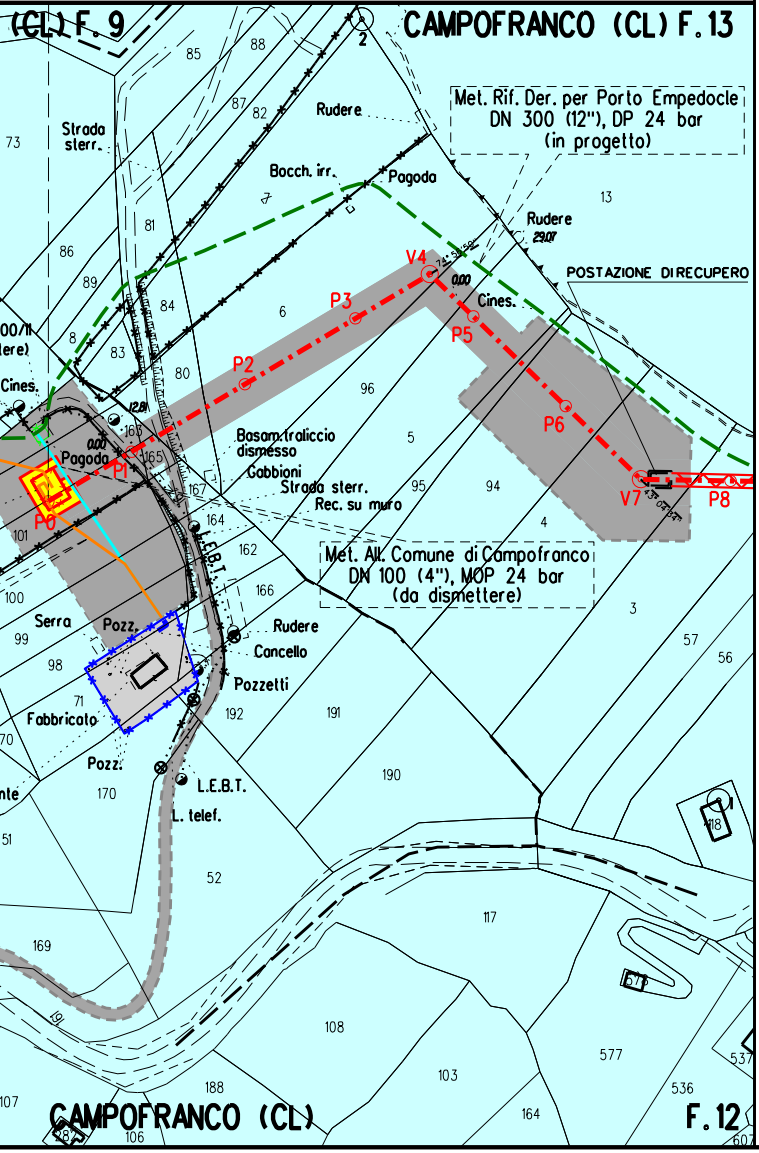
(CL) F. 9
CAMPOFRANCO (CL) F. 13
Met. Rif. Der. per Porto Empedocle
DN 300 (12"), DP 24 bar
(in progetto)
Strada sterr.
Rudere
Bocch. irr.
Pagoda
Rudere
POSTAZIONE DI RECUPERO
Cines.
V4
P3
P5
P2
P6
P1
P0
V7
P8
Pagoda
Basam. traliccio dismesso
Gabbioni
Strada sterr.
Rec. su muro
Met. All. Comune di Campofranco
DN 100 (4"), MOP 24 bar
(da dismettere)
L.E.B.T.
Serra
Pozz.
Rudere
Cancello
Pozzetti
Fabbricato
Pozz.
L.E.B.T.
L. telef.
CAMPOFRANCO (CL)
F. 12

ALLEGATO N. 2

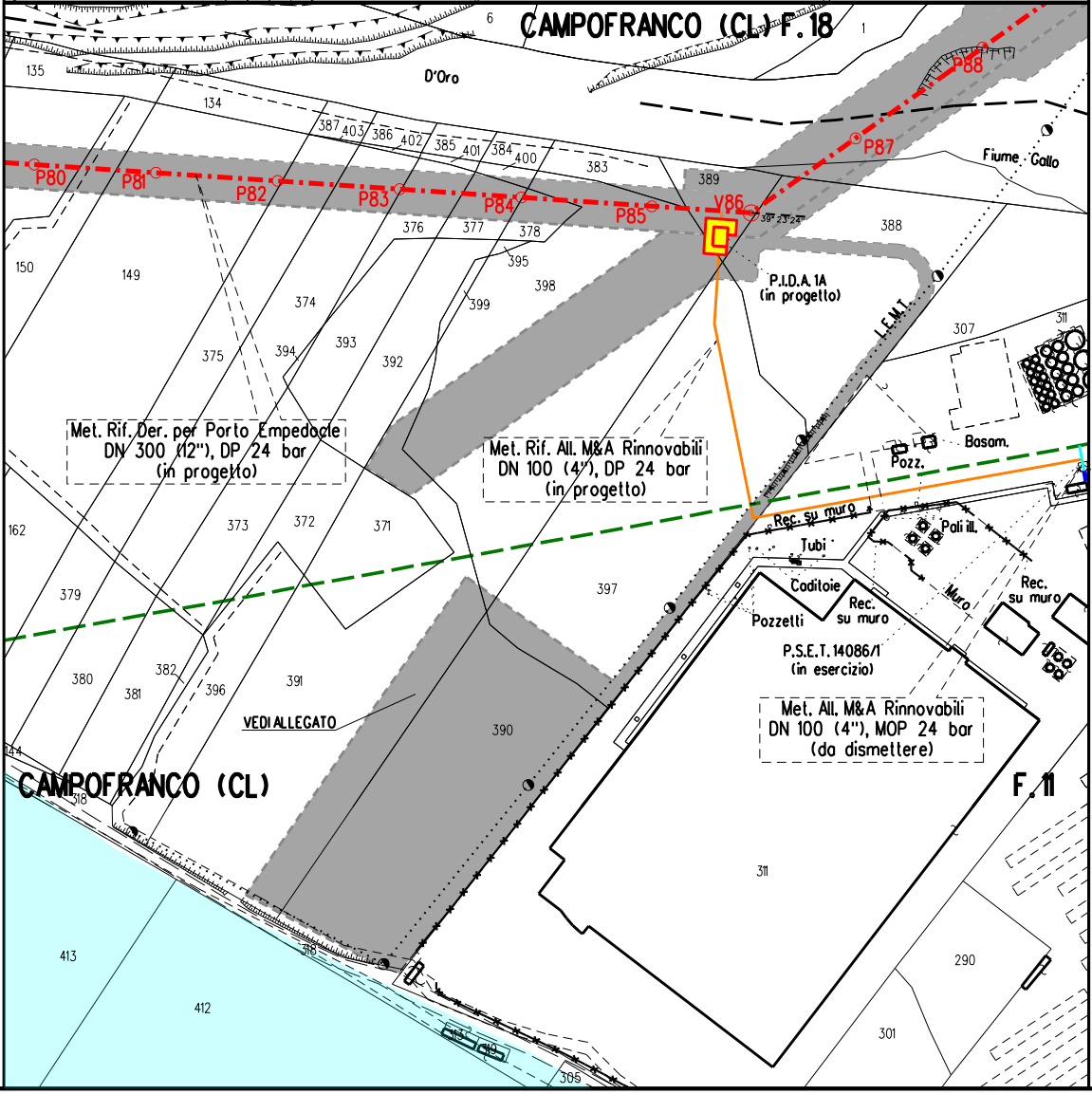
CAMPOFRANCO (CL) F. 18
D'Oro
P80
P81
P82
P83
P84
P85
V86
P87
P88
Fiume Gallo
P.I.D.A. 1A
(in progetto)
L.E.M.T.
Met. Rif. Der. per Porto Empedocle
DN 300 (12"), DP 24 bar
(in progetto)
Met. Rif. All. M&A Rinnovabili
DN 100 (4"), DP 24 bar
(in progetto)
Basam.
Pozz.
Rec. su muro
Tubi
Pali ill.
Caditoie
Pozzetti
Rec. su muro
Muro
Rec. su muro
P.S.E.T. 14086/1
(in esercizio)
Met. All. M&A Rinnovabili
DN 100 (4"), MOP 24 bar
(da dismettere)
VEDI ALLEGATO
CAMPOFRANCO (CL)
F. 11

ALLEGATO N. 3

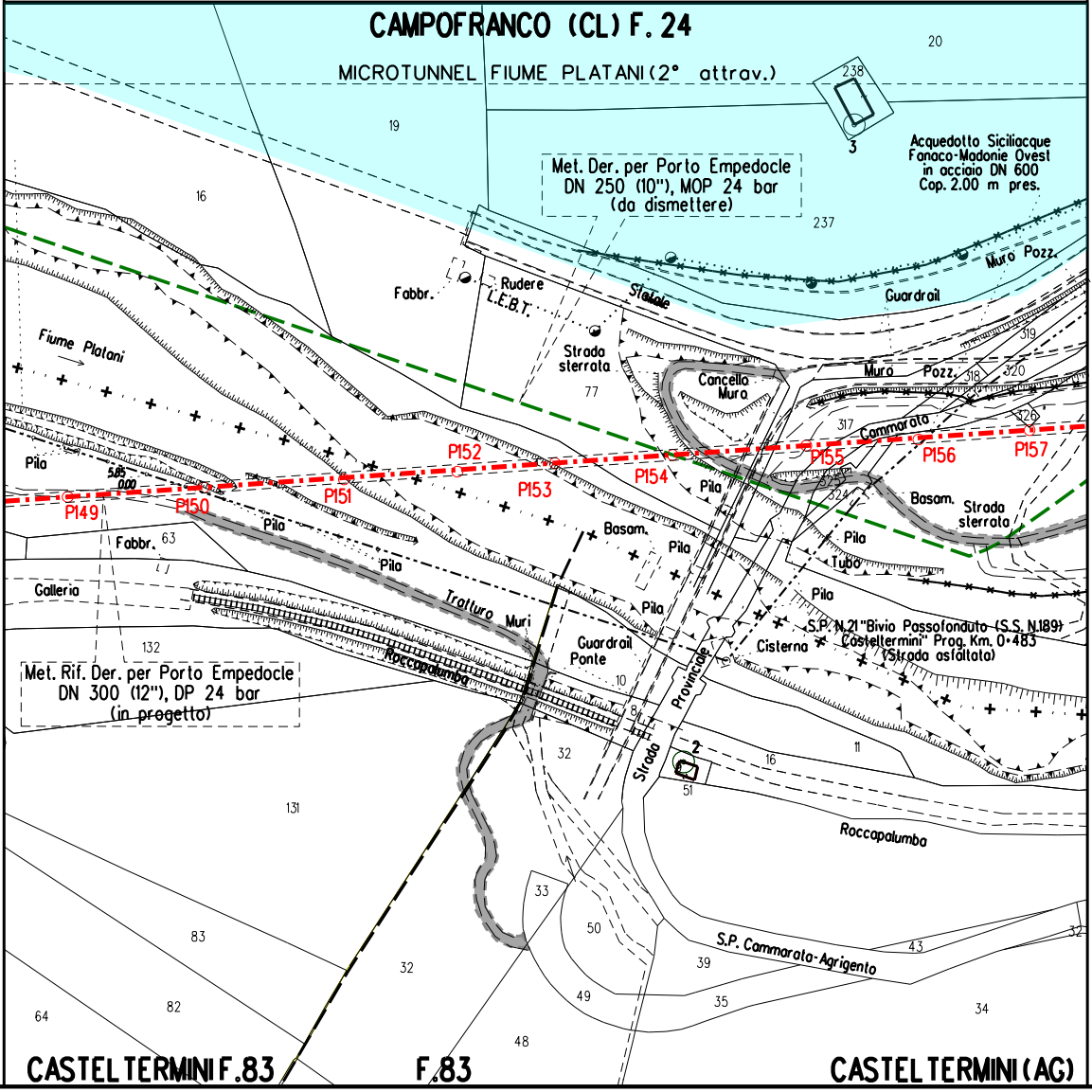
CAMPOFRANCO (CL) F. 24
MICROTUNNEL FIUME PLATANI (2° attrav.)
20
238
3
19
16
Acquedotto Siciliacque
Fanaco-Madonie Ovest
in acciaio DN 600
Cop. 2.00 m pres.
Met. Der. per Porto Empedocle
DN 250 (10"), MOP 24 bar
(da dismettere)
237
Muro Pozz.
Guardrail
Statale
Fabbr.
Rudere
L.E.B.T.
Strada
sterrata
77
Fiume Platani
319
Cancello
Muro
Muro
Pozz.
318
320
317
Commarata
326
P152
P155
P156
P157
Pila
5.85
0.00
P149
P150
P151
P153
P154
Pila
325
324
Basam.
Strada
sterrata
Fabbr.
63
Pila
Pila
Basam.
Pila
Pila
Tubo
Galleria
Tratturo
Muri
Pila
Pila
S.P. N.21 "Bivio Passofonduto (S.S. N.189)
Casteltermini" Prog. Km. 0+483
(Strada asfaltata)
132
Guardrail
Ponte
Cisterna
Met. Rif. Der. per Porto Empedocle
DN 300 (12"), DP 24 bar
(in progetto)
Roccapalumba
10
8
Provinciale
Strada
2
51
16
11
32
131
Roccapalumba
33
50
S.P. Cammarata-Agrigento
43
32
83
32
39
82
49
35
34
64
48
CASTELTERMINI F.83
F.83
CASTELTERMINI (AG)

LEGENDA

SIMBOLOGIA TEMATICA

▨	Aree di occupazione temporanea
▨	Aree di occupazione temporanea esterne alla fascia v.p.e. (allargamenti, strade di accesso provvisorie, piazzole)
🟨	Impianti in progetto
▭	Impianti esistenti
🟦	VINCOLO IDROGEOLOGICO (RD 3267/'23)

SIMBOLOGIA DI LINEA

—·—·—	Metanodotto in progetto
— — —	Metanodotto da porre fuori esercizio e recuperare
———	Allacciamenti in progetto
———	Allacciamenti da porre fuori esercizio e recuperare
—·—·—	Metanodotti in progetto da altra opera
—·—·—	Gallerie, Tunnel, Mini - Microtunnel, Raise Borer e Toc
—·—·—	Metanodotti in esercizio
— — —	Altri metanodotti in progetto

DOCUMENTI DI RIFERIMENTO	N.

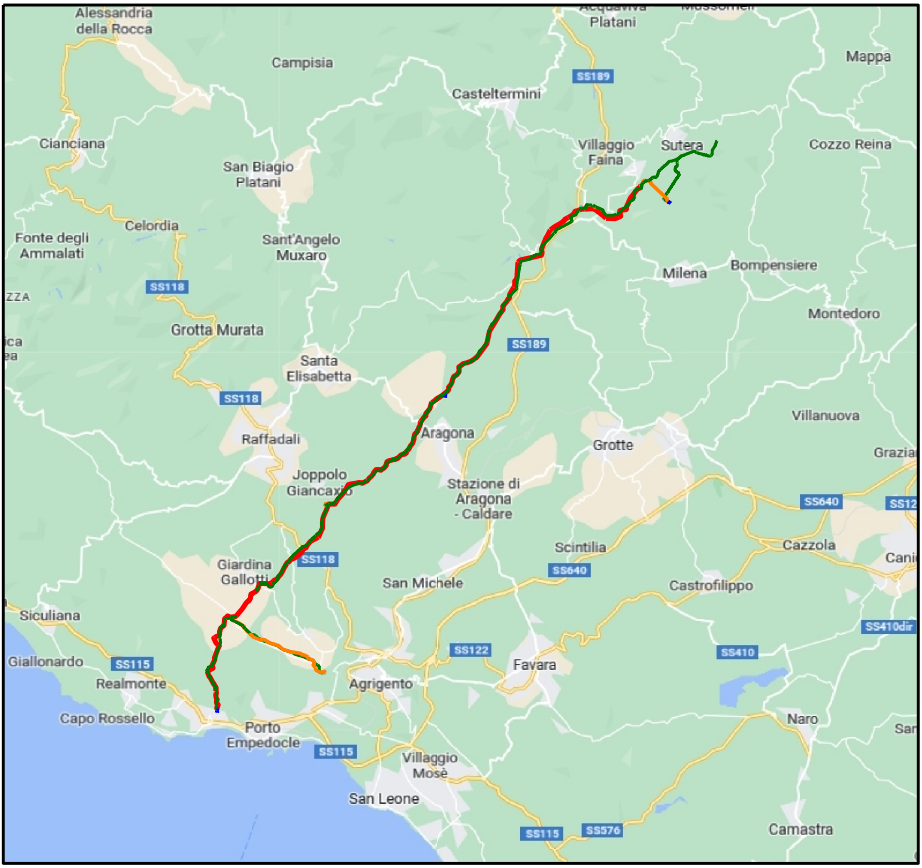
Alessandria della Rocca
Acquaviva Platani
Mussomeli
Campisia
Mappa
Casteltermini
SS189
Cianciana
San Biagio Platani
Villaggio Faina
Sutera
Cozzo Reina
Celordia
Fonte degli Ammalati
Sant'Angelo Muxaro
Milena
Bompensiere
SS118
Grotta Murata
Montedoro
Santa Elisabetta
SS189
SS118
Villanuova
Raffadali
Aragona
Grotte
Grazia
Joppolo Giancaxio
Stazione di Aragona - Caldare
SS640
Cazzola
Giardina Gallotti
SS118
Scintilia
SS640
Cani
San Michele
Castrofilippo
Siculiana
SS410dir
SS122
SS410
Giallonardo
SS115
Favara
Realmonte
Agrigento
Capo Rossello
Porto Empedocle
Naro
SS115
Villaggio Mosè
San Leone
SS115
SS576
Camastra

COROGRAFIA Scala 1:250.000

INDICE	DATA	REVISIONI	DISEGN.	CONTR.	APPROV.
1	Gennaio 2025	Aggiornamento AU 327 per prescrizioni VIA	Gioacchini	Brunetti	Mattei
0	Ottobre 2023	Emissione per Autorizzazione Unica	Baldassarri	Brunetti	Mattei

Proprietario

Progettista

COMM. SNAM NQ/R20133/R-L01
COD. TECNICO 9114231-9114232

Fg. 1 di 1

RIFACIMENTO DERIVAZIONE PER PORTO EMPEDOCLE
DN 300 (12'') DP 24 bar
ED OPERE CONNESSE
1° Tronco: Campofranco-Aragona

Dis. SNAM n.: PG-IDRO-46E-13243
Dis. SAIPEM n.: LB-46E-83243

Comm. Saipem **023113-105**

Scala 1:2000

PLANIMETRIA CATASTALE CON VINCOLO IDROGEOLOGICO

INDICE 0 1

Il presente disegno e' di proprieta' aziendale - La societa' tutelera' i propri diritti a termine di legge.