DATI TECNICI FUNZIONALI		
	AREE DI OCCUPAZIONE LAVORI	
	PIAZZOLE	
	ALLARGAMENTI	
	STRADE DI ACCESSO ALLE AREE DI LAVORO	
	MANUFATTI (Palizzate e sistemazioni superficiali)	
	IMPIANTI	

CONFINI AMMINISTRATIVI

DATI CARATTERISTICI

DATI DI COSTRUZIONE

PRESSIONE MASSIMA DI ESERCIZIO (MOP) **24.0 bar**

DATI GENERALI

DN **250** SP **4.78**

FASE EMISSIONE AUTORIZZAZIONE UNICA

PLANIMETRIA 1:2000

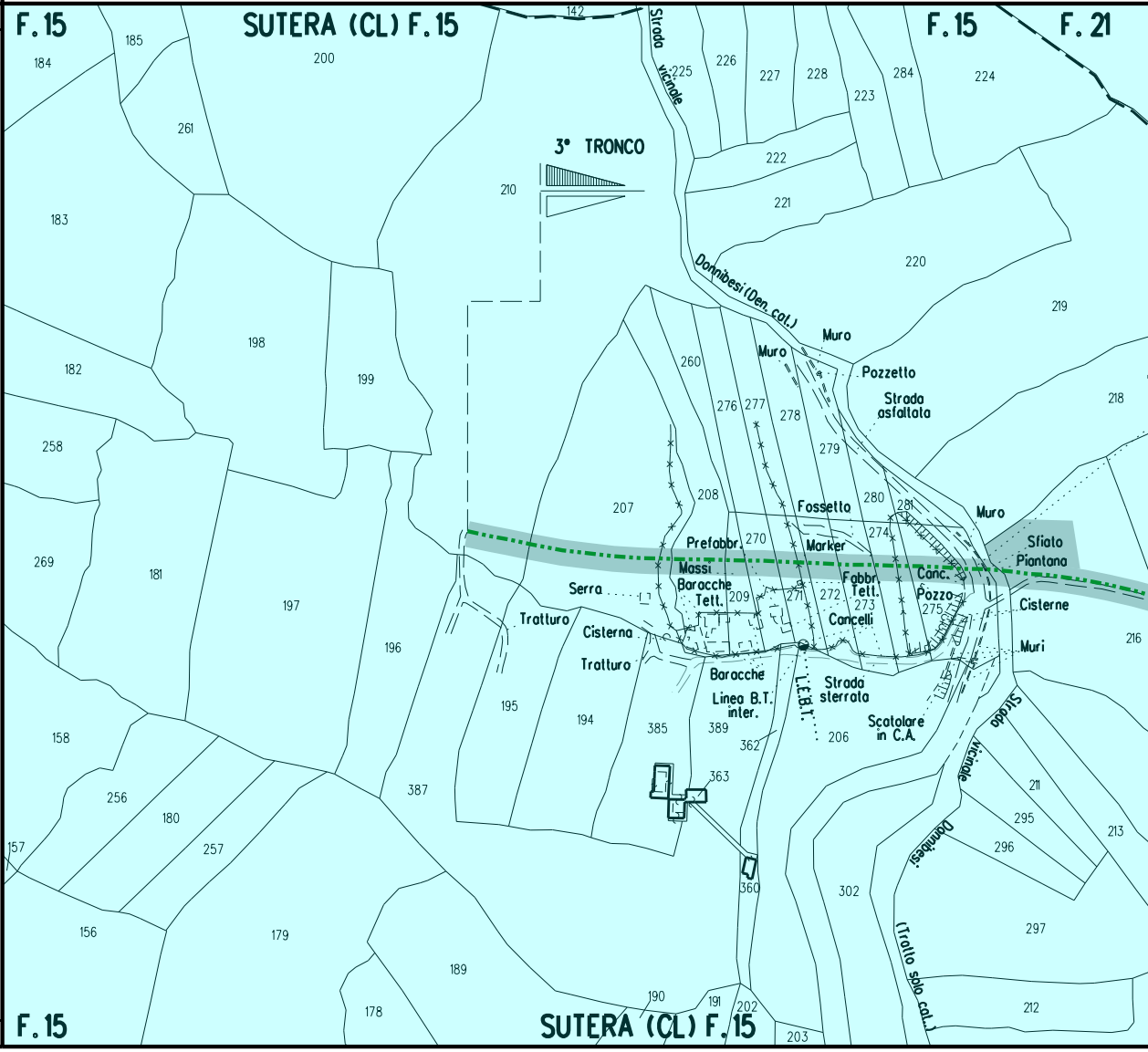
F. 15
SUTERA (CL) F. 15
F. 15
F. 21
3° TRONCO
Strada vicinale
Donnibesi (Den. cat.)
Muro
Pozzetto
Strada asfaltata
Fossetto
Marker
Muro
Sfiato Piantana
Prefabbr.
Massi
Baracche
Tett.
Fabbr. Tett.
Canc.
Pozzo
Cisterne
Cancelli
Serra
Tratturo
Cisterna
Tratturo
Muri
Baracche
Linea B.T. inter.
L.E.B.T.
Strada sterrata
Scatolare in C.A.
Strada vicinale
Donnibesi
(Tratto solo cat.)
F. 15
SUTERA (CL) F. 15
142
184
185
200
261
183
210
225
226
227
228
223
284
224
222
221
220
219
218
182
198
199
260
276
277
278
279
258
207
208
280
281
270
274
269
181
197
196
209
271
272
273
275
216
195
194
385
389
362
206
363
211
295
296
213
158
256
180
387
257
157
360
302
297
156
179
189
178
190
191
202
203
212

CONFINI AMMINISTRATIVI

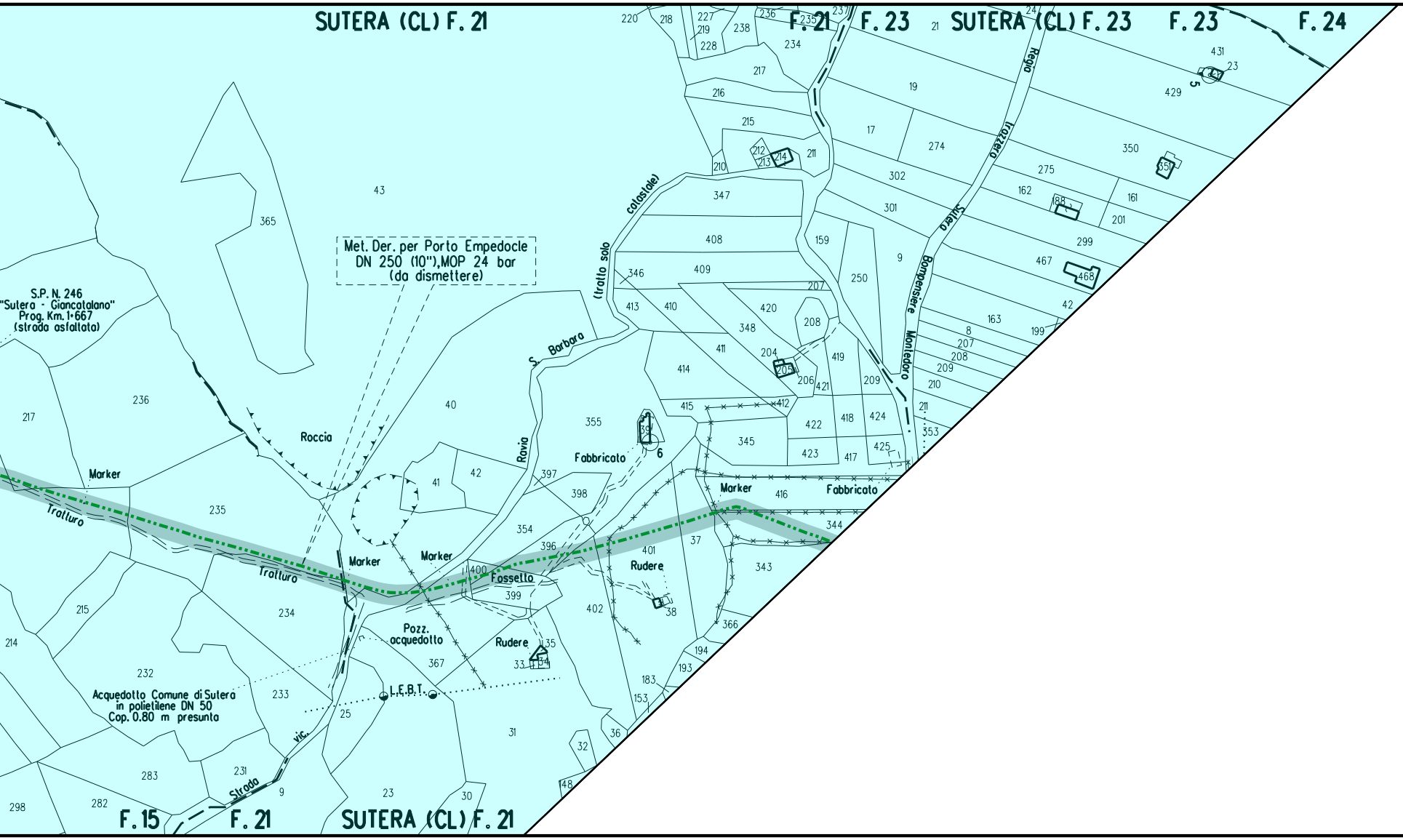
SUTERA (CL) F. 21
F. 21
F. 23
SUTERA (CL) F. 23
F. 23
F. 24
Met. Der. per Porto Empedocle
DN 250 (10"),MOP 24 bar
(da dismettere)
S.P. N. 246
"Sutera - Giancatalano"
Prog. Km. 1+667
(strada asfaltata)
Roccia
(tratto solo catastale)
S. Barbara
Ravia
Fabbricato
Marker
Tratturo
Marker
Marker
Fossetto
Rudere
Pozz. acquedotto
Rudere
L.E.B.T.
Acquedotto Comune di Sutera
in polietilene DN 50
Cop. 0.80 m presunta
Strada vic.
Marker
Fabbricato
Regia Trazzera Sutera Bompensiere Montedoro
F. 15
F. 21
SUTERA (CL) F. 21

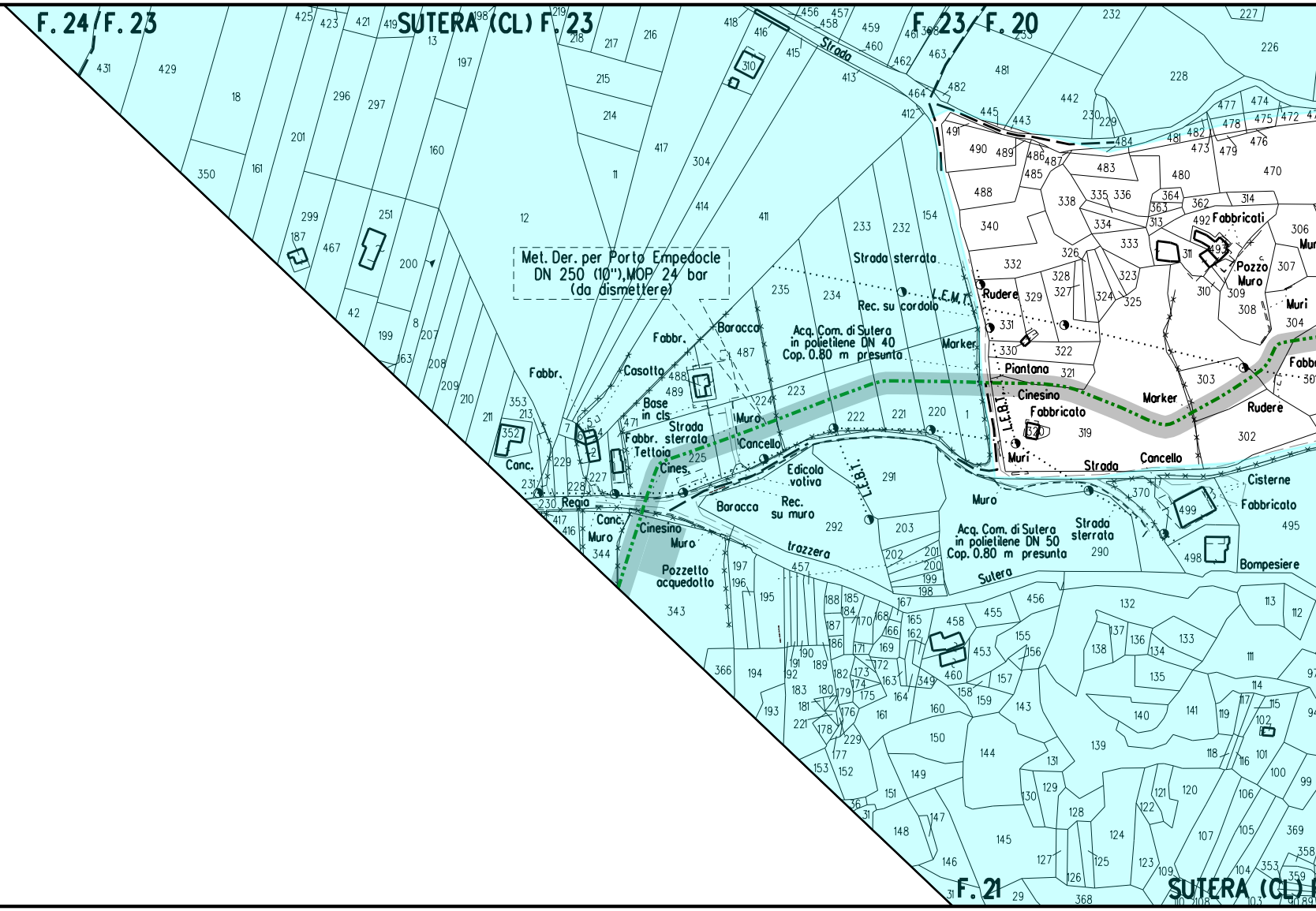
F. 24/F. 23
SUTERA (CL) F. 23
F. 23/F. 20
F. 21
SUTERA (CL)
Met. Der. per Porto Empedocle
DN 250 (10"), MOP 24 bar
(da dismettere)
Strada
Strada sterrata
Rec. su cordolo
L.E.M.T.
L.E.B.T.
Marker
Rudere
Piantana
Cinesino
Fabbricato
Fabbricati
Pozzo
Muro
Muri
Cancello
Acq. Com. di Sutera
in polietilene DN 40
Cop. 0.80 m presunta
Acq. Com. di Sutera
in polietilene DN 50
Cop. 0.80 m presunta
Baracca
Fabbr.
Casotto
Base
in cls
Strada
sterrata
Fabbr.
Tettoia
Cines.
Edicola
votiva
Rec.
su muro
Conc.
Regia
trazzera
Sutera
Pozzetto
acquedotto
Cisterne
Bompesiere

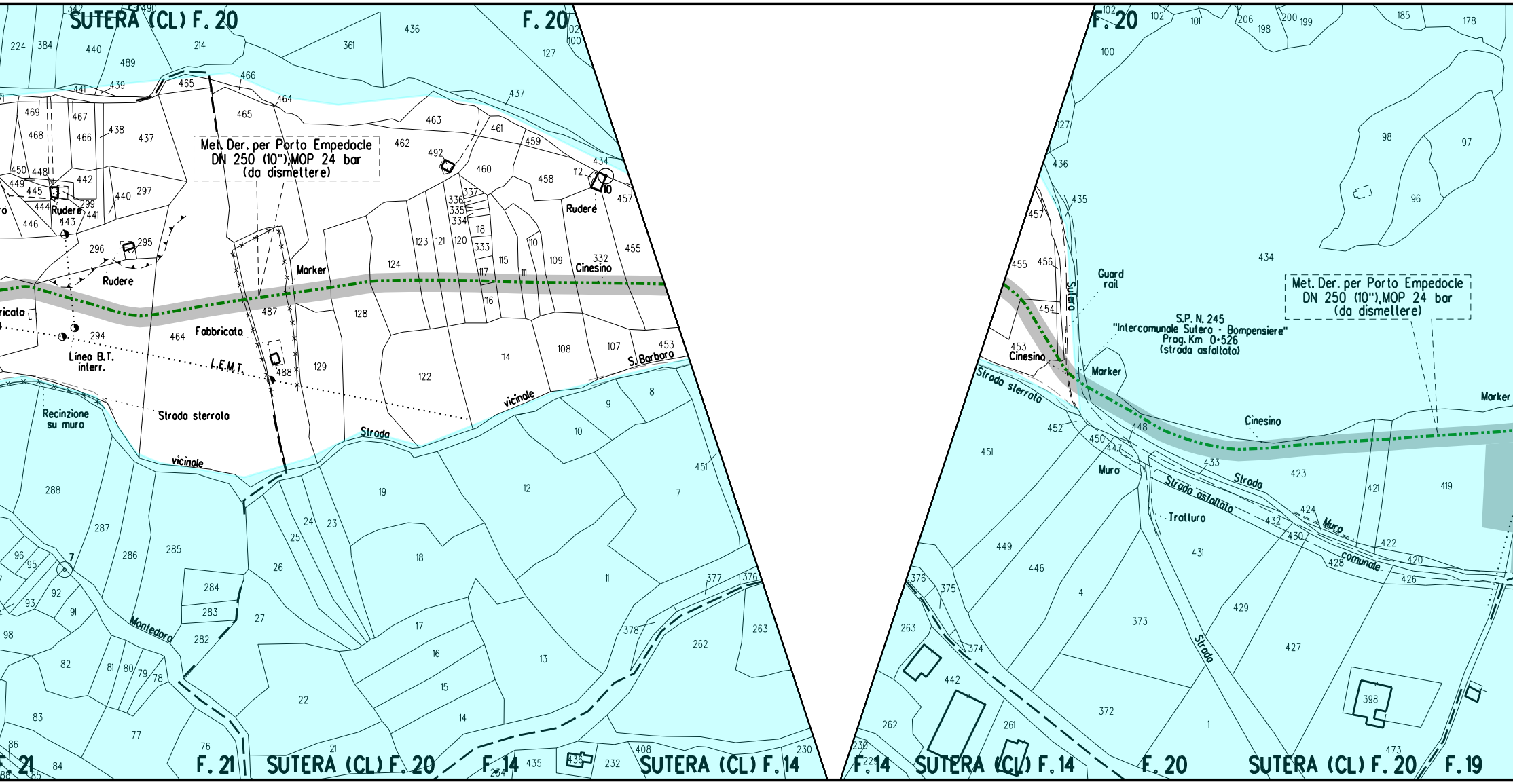
SUTERA (CL) F. 20
F. 20
Met. Der. per Porto Empedocle
DN 250 (10"),MOP 24 bar
(da dismettere)
Rudere
Rudere
Rudere
Marker
Cinesino
Fabbricato
Linea B.T.
interr.
L.E.M.T.
Recinzione
su muro
Strada sterrata
vicinale
Strada
vicinale
S. Barbara
Montedora
F. 21
F. 21
SUTERA (CL) F. 20
F. 14
SUTERA (CL) F. 14
F. 20
Guard
rail
Sutera
S.P. N. 245
"Intercomunale Sutera - Bompensiere"
Prog. Km 0+526
(strada asfaltata)
Marker
Marker
Cinesino
Cinesino
Met. Der. per Porto Empedocle
DN 250 (10"),MOP 24 bar
(da dismettere)
Strada sterrata
Muro
Strada asfaltata
Strada
Muro
comunale
Tratturo
Strada
F. 14
SUTERA (CL) F. 14
F. 20
SUTERA (CL) F. 20
F. 19

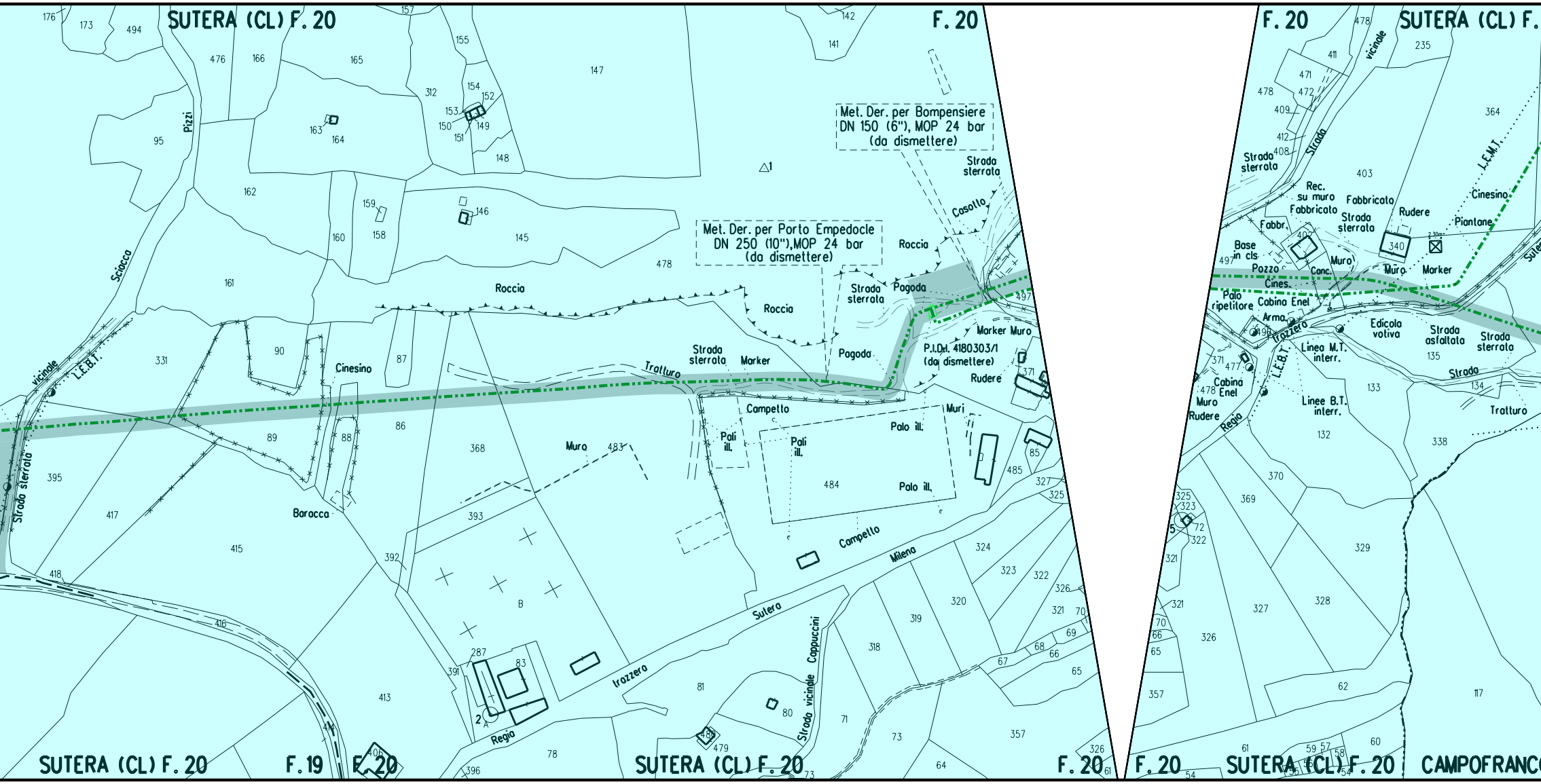
SUTERA (CL) F. 20
F. 20
Met. Der. per Bompensiere
DN 150 (6"), MOP 24 bar
(da dismettere)
Met. Der. per Porto Empedocle
DN 250 (10"),MOP 24 bar
(da dismettere)
Strada sterrata
Casotto
Roccia
Pagoda
Marker Muro
P.I.D.I. 4180303/1
(da dismettere)
Rudere
Strada sterrata
Marker
Tratturo
Campetto
Pali ill.
Palo ill.
Muri
Muro
Cinesino
Baracca
L.E.B.T.
vicinale
Strada sterrata
Sciacca
Pizzi
Sutera
Milena
trazzera
Regia
Strada vicinale Cappuccini
B
SUTERA (CL) F. 20
F. 19
F. 20
SUTERA (CL) F. 20
F. 20
F. 20
SUTERA (CL) F.
vicinale
Strada
Strada sterrata
Rec. su muro
Fabbricato
Fabbr.
Rudere
Strada sterrata
L.E.M.T.
Cinesino
Piantone
Base in cls
Pozzo
Cines.
Conc.
Muro
Marker
Palo ripetitore
Cabina Enel
Arma.
trazzera
Edicola votiva
Strada asfaltata
Strada sterrata
Linea M.T. interr.
Linee B.T. interr.
Cabina Enel
Muro
Rudere
Regia
L.E.B.T.
Strada
Tratturo
F. 20
SUTERA (CL) F. 20
CAMPOFRANCO

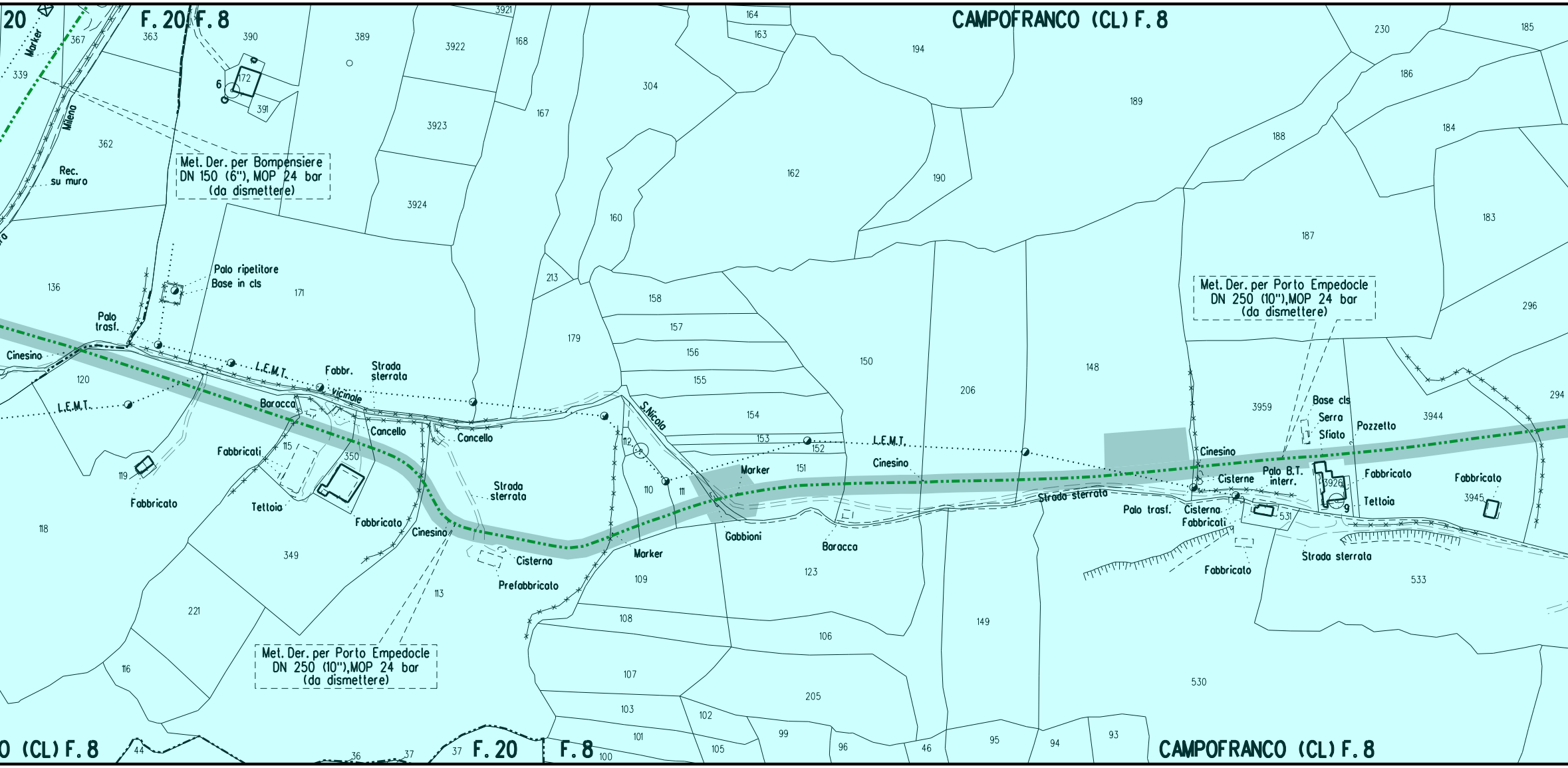
F.20 F.8
CAMPOFRANCO (CL) F.8
Marker
Milena
Rec. su muro
Met. Der. per Bompensiere DN 150 (6"), MOP 24 bar (da dismettere)
Palo ripetitore
Base in cls
Palo trasf.
Cinesino
L.E.M.T.
Fabbr.
Strada sterrata
vicinale
Baracca
Fabbricati
Cancello
Tettoia
Fabbricato
Cinesino
Cisterna
Prefabbricato
Strada sterrata
S.Nicola
Marker
Gabbioni
Baracca
Met. Der. per Porto Empedocle DN 250 (10"),MOP 24 bar (da dismettere)
Met. Der. per Porto Empedocle DN 250 (10"),MOP 24 bar (da dismettere)
Cinesino
Strada sterrata
Cisterne
Palo B.T. interr.
Base cls
Serra
Sfiato
Pozzetto
Fabbricato
Tettoia
Palo trasf.
Cisterna Fabbricati
Fabbricato
Strada sterrata
0 (CL) F.8
F.20
F.8
CAMPOFRANCO (CL) F.8

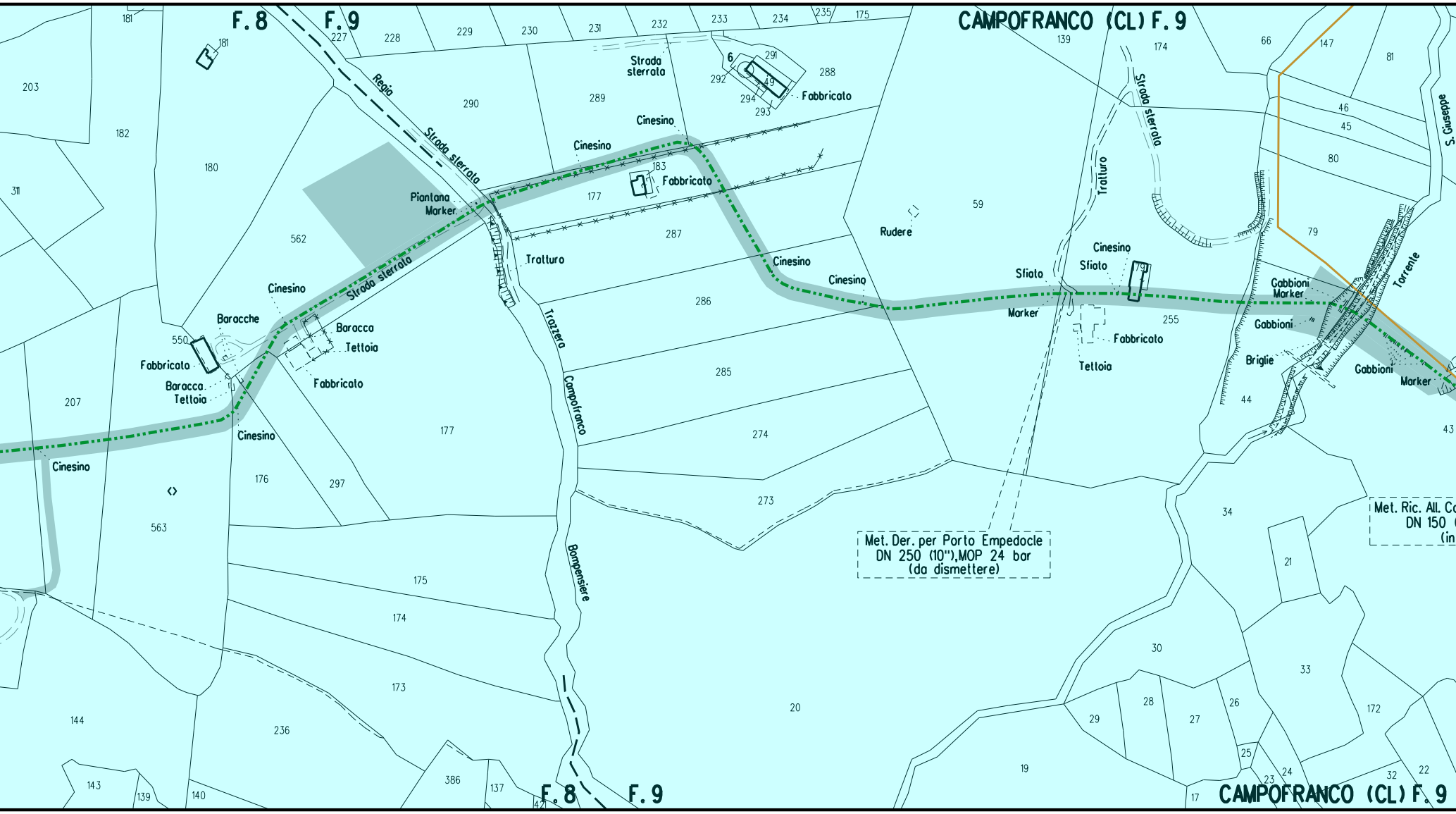
F. 8
F. 9
CAMPOFRANCO (CL) F. 9
Regia
Strada sterrata
Strada sterrata
Strada
sterrata
Strada sterrato
Piantana
Marker
Cinesino
Cinesino
Cinesino
Cinesino
Cinesino
Cinesino
Cinesino
Cinesino
Cinesino
Fabbricato
Fabbricato
Fabbricato
Fabbricato
Fabbricato
Trofturo
Trofturo
Trazzera
Campofranco
Bompensiere
Baracche
Baracca
Tettoia
Baracca
Tettoia
Tettoia
Rudere
Sfiato
Sfiato
Marker
Gabbioni
Marker
Gabbioni
Briglie
Gabbioni
Marker
Torrente
S. Giuseppe
Met. Der. per Porto Empedocle
DN 250 (10"), MOP 24 bar
(da dismettere)
Met. Ric. All. Ca
DN 150
(in
181
181
203
182
180
311
562
550
207
563
176
297
177
177
183
6
49
227
228
229
230
231
232
233
234
235
175
139
174
66
147
81
46
45
80
79
291
292
294
293
288
290
289
287
286
285
274
273
59
255
44
43
34
21
30
33
172
29
28
27
26
25
24
23
32
22
17
19
20
175
174
173
236
144
143
139
140
386
137
47

CAMPOFRANCO (CL) F. 9

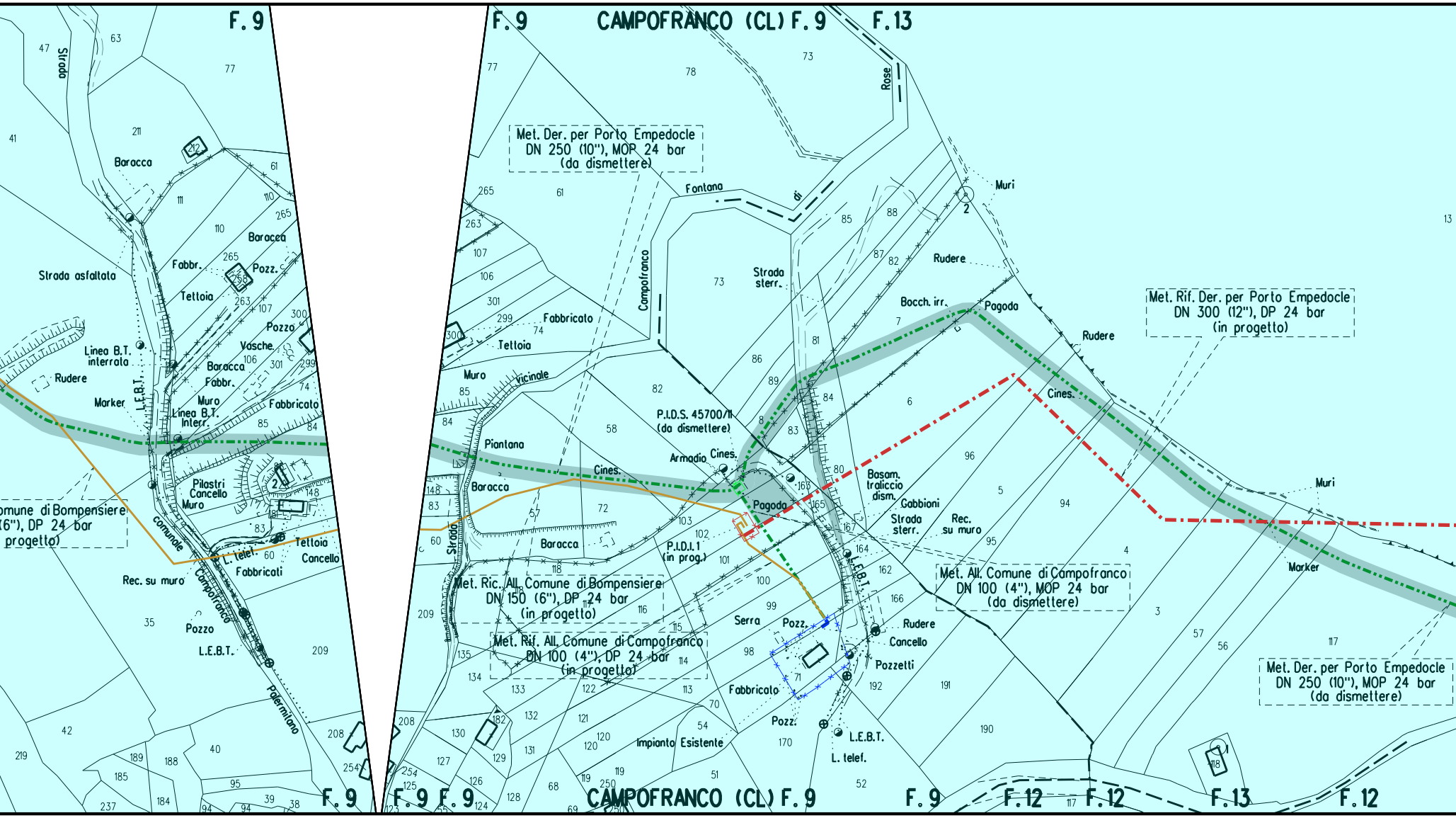
F. 9
CAMPOFRANCO (CL) F. 9
F. 13
Met. Der. per Porto Empedocle
DN 250 (10"), MOP 24 bar
(da dismettere)
Met. Rif. Der. per Porto Empedocle
DN 300 (12"), DP 24 bar
(in progetto)
Met. Ric. All. Comune di Bompensiere
DN 150 (6"), DP 24 bar
(in progetto)
Met. Rif. All. Comune di Campofranco
DN 100 (4"), DP 24 bar
(in progetto)
Met. All. Comune di Campofranco
DN 100 (4"), MOP 24 bar
(da dismettere)
omune di Bompensiere
(6"), DP 24 bar
progetto)
P.I.D.S. 45700/11
(da dismettere)
P.I.D.I. 1
(in prog.)
Strada asfaltata
Strada comunale Campofranco Palermitano
Strada vicinale Campofranco Fontana di Rose
Strada sterr.
Linea B.T. interrata
Linea B.T. Interr.
L.E.B.T.
L. telef.
Baracca
Fabbr.
Fabbricato
Fabbricati
Tettoia
Pozz.
Pozzo
Pozzetti
Vasche
Muro
Muri
Marker
Rudere
Pilastri
Cancello
Rec. su muro
Piantana
Armadio
Cines.
Pagoda
Bocch. irr.
Basam. traliccio dism.
Gabbioni
Serra
Impianto Esistente
F. 12
CAMPOFRANCO (CL) F. 9

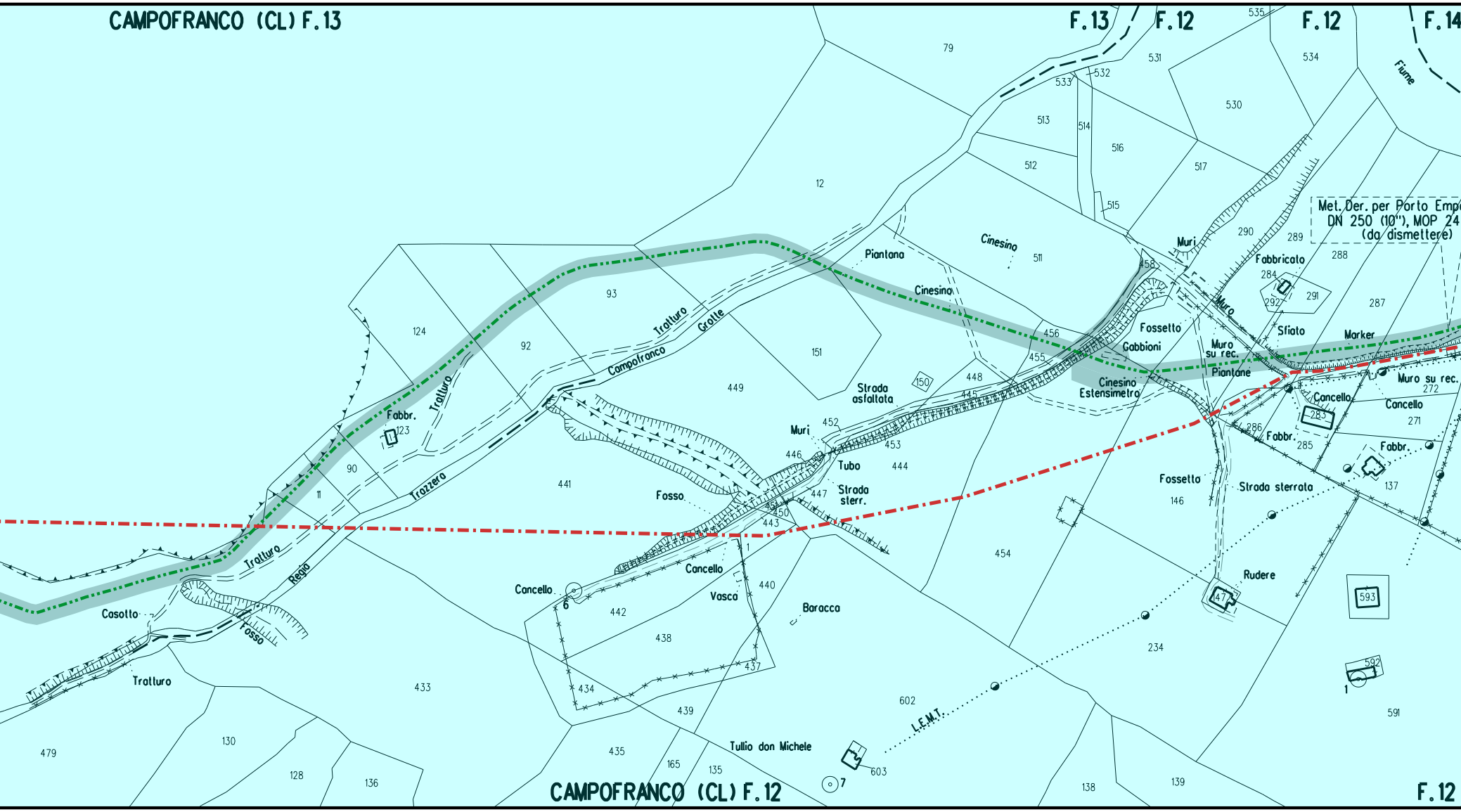
CAMPOFRANCO (CL) F.13
F.13
F.12
F.12
F.14
Fiume
79
535
531
532
533
534
530
513
514
516
517
512
515
12
Met. Der. per Porto Emp
DN 250 (10"), MOP 24
(da dismettere)
290
289
288
Muri
Fabbricato
284
291
292
287
458
Cinesino
511
Piantana
Cinesino
93
124
92
Tratturo
Grotte
Campofranco
151
Muro
Fossetto
Sfiato
Marker
456
Gabbioni
Muro
su rec.
455
Piantane
Cinesino
Estensimetro
Muro su rec.
272
Cancello
Cancello
283
271
Strada
asfaltata
150
448
445
449
Fabbr.
123
Tratturo
90
11
441
Trazzera
Muri
452
453
446
Tubo
444
Fosso
447
Strada
sterr.
451
450
443
286
Fabbr.
285
Fabbr.
137
Fossetto
146
Strada sterrata
454
Tratturo
Regio
1
Cancello
440
Concello
6
442
Vasca
Baracca
438
Casotto
Fosso
Tratturo
433
Rudere
47
593
234
437
434
439
602
L.E.M.T.
592
1
591
479
130
128
136
435
165
135
Tullio don Michele
603
7
138
139
CAMPOFRANCO (CL) F.12
F.12

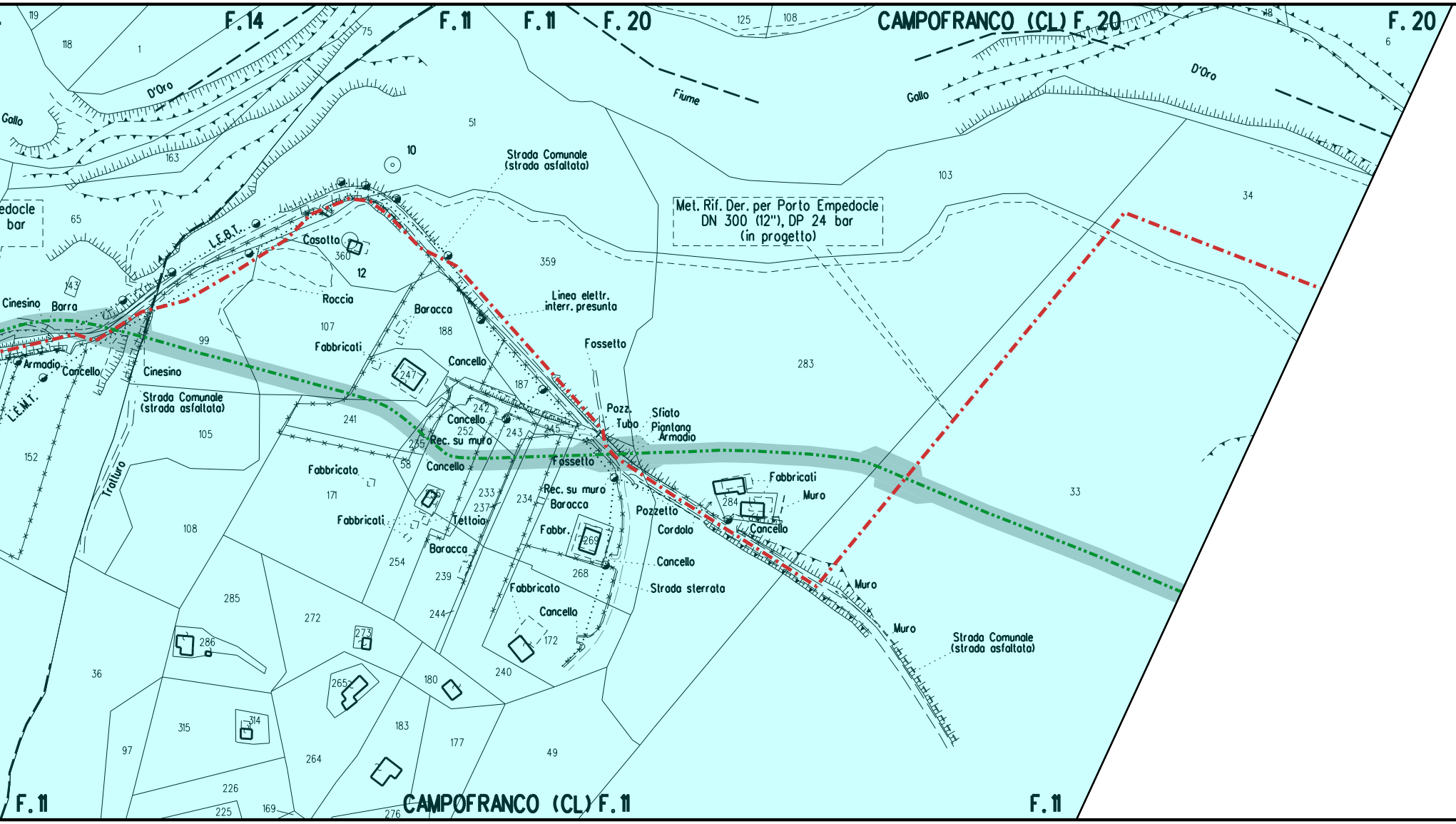
F. 14
F. 11
F. 11
F. 20
CAMPOFRANCO (CL) F. 20
F. 20
119
118
1
75
125
108
18
6
Gallo
D'Oro
Fiume
Gallo
D'Oro
163
51
10
Strada Comunale
(strada asfaltata)
103
34
edocle
bar
65
L.E.B.T.
Casotto
360
12
359
Met. Rif. Der. per Porto Empedocle
DN 300 (12"), DP 24 bar
(in progetto)
143
Cinesino
Barra
Roccia
107
Baracca
188
Linea elettr.
interr. presunta
Fossetto
283
99
Fabbricati
247
Cancello
Armadio
Cancello
Cinesino
L.E.M.T.
Strada Comunale
(strada asfaltata)
187
241
242
Cancello
252
243
245
Pozz.
Tubo
Sfiato
Piantana
Armadio
105
152
235
Rec. su muro
58
Cancello
Fossetto
Fabbricato
171
Tratturo
233
237
234
Rec. su muro
Baracca
Fabbricati
Muro
284
Pozzetto
Fabbricati
Tettoia
Cordolo
Cancello
33
108
Fabbr.
269
Baracca
254
239
Cancello
268
Strada sterrata
Fabbricato
Muro
285
272
273
244
Cancello
Muro
286
172
Strada Comunale
(strada asfaltata)
36
265
180
240
315
314
183
97
177
49
264
226
225
169
276
F. 11
CAMPOFRANCO (CL) F. 11
F. 11

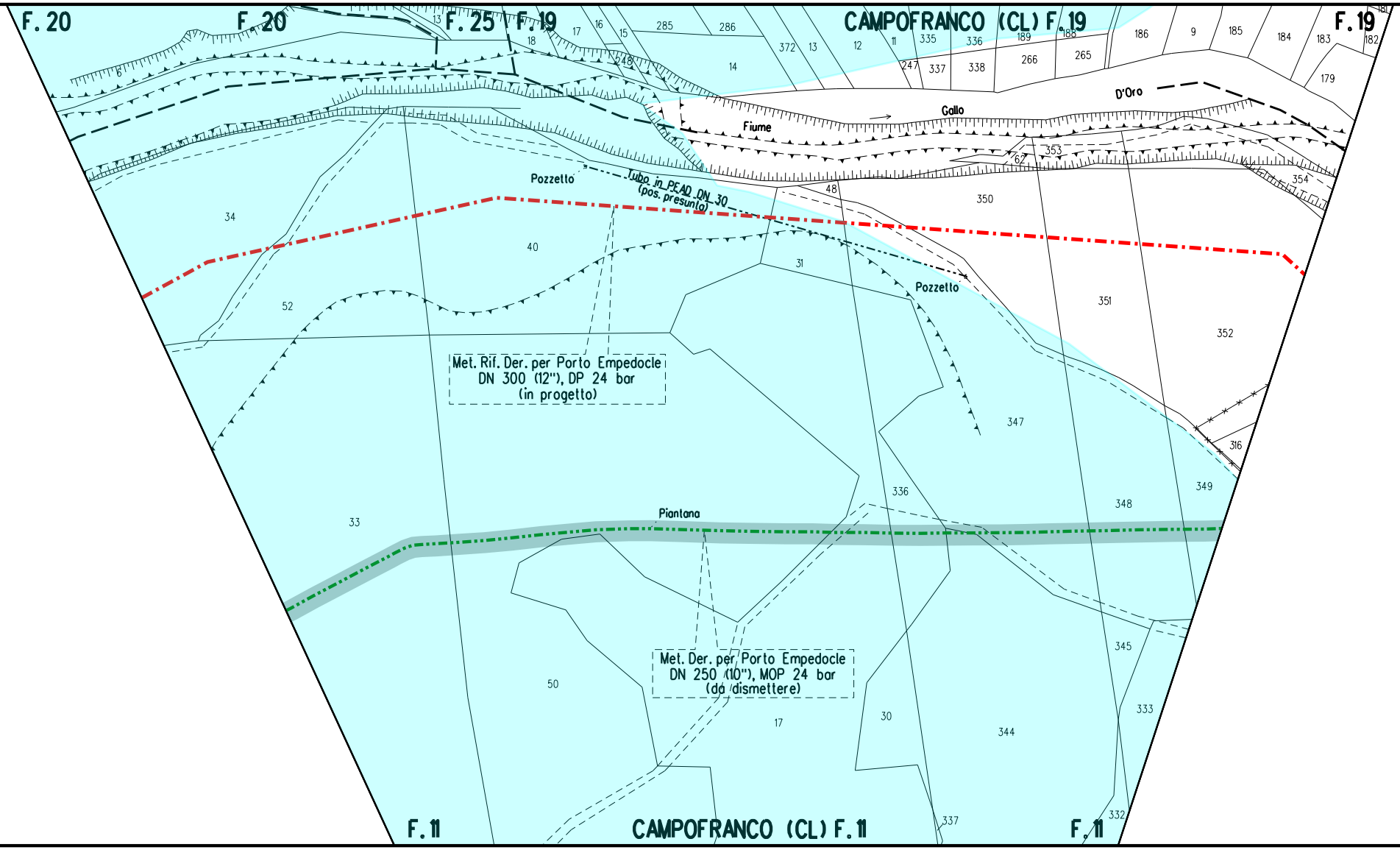
F. 20
F. 20
F. 25
F. 19
CAMPOFRANCO (CL) F. 19
F. 19
Fiume
Gallo
D'Oro
Pozzetto
Tubo in PEAD DN 30
(pos. presunto)
Pozzetto
Met. Rif. Der. per Porto Empedocle
DN 300 (12"), DP 24 bar
(in progetto)
Piantana
Met. Der. per Porto Empedocle
DN 250 (10"), MOP 24 bar
(da dismettere)
F. 11
CAMPOFRANCO (CL) F. 11
F. 11
6
13
18
17
16
15
285
286
248
14
372
13
12
11
335
336
247
337
338
189
188
266
265
186
9
185
184
183
182
181
179
353
62
354
48
350
34
40
31
52
351
352
347
316
349
33
336
348
345
50
17
30
333
344
337
332

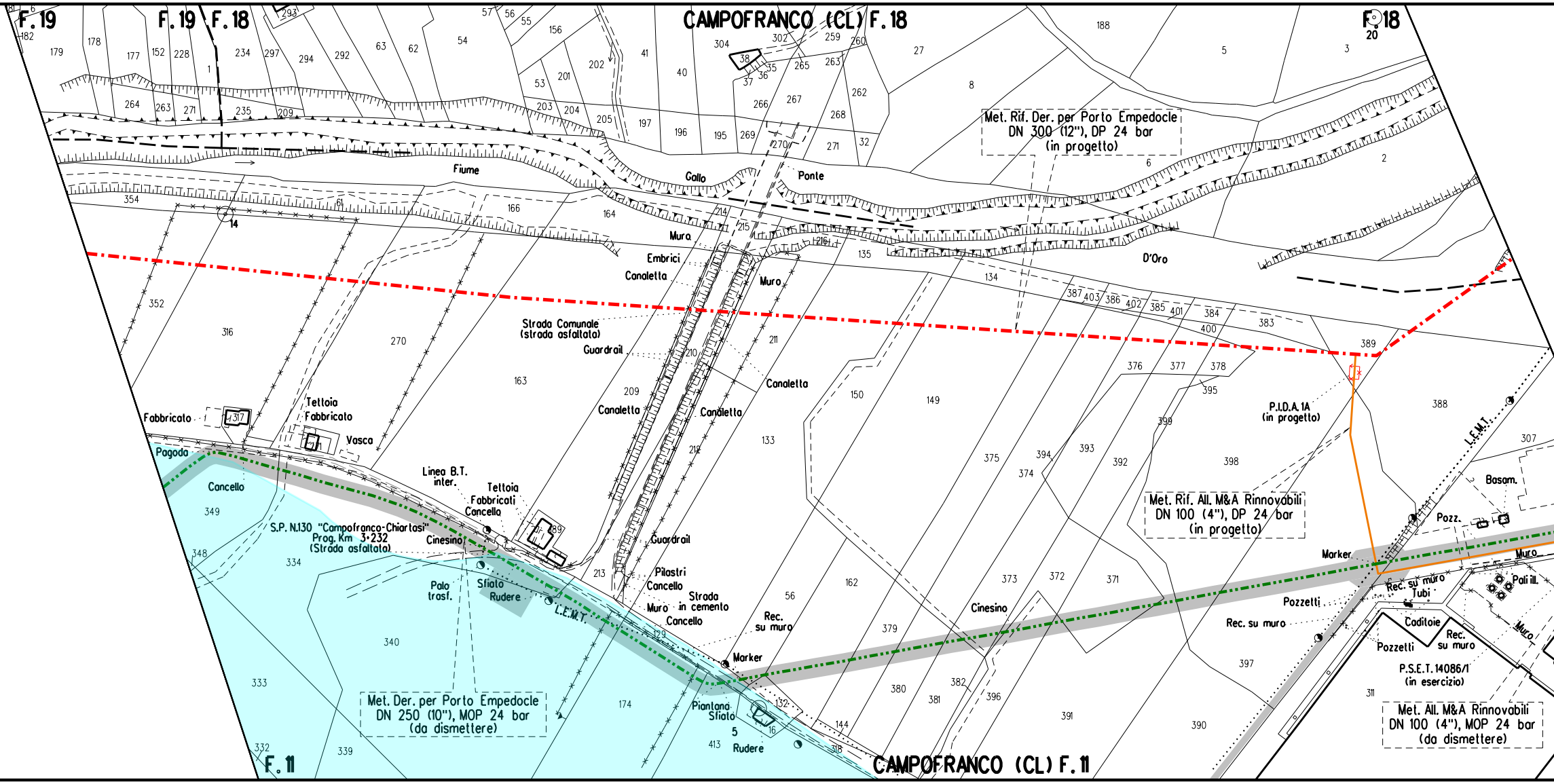
F. 19
F. 19
F. 18
CAMPOFRANCO (CL) F. 18
F. 18
20
Fiume
Gallo
Ponte
D'Oro
Met. Rif. Der. per Porto Empedocle
DN 300 (12"), DP 24 bar
(in progetto)
Muro
Embrici
Canaletta
Muro
Strada Comunale
(strada asfaltata)
Guardrail
Canaletta
Canaletta
Canaletta
P.I.D.A. 1A
(in progetto)
L.E.M.T.
Basam.
Met. Rif. All. M&A Rinnovabili
DN 100 (4"), DP 24 bar
(in progetto)
Fabbricato
Tettoia
Fabbricato
Vasca
Pagoda
Cancello
Linea B.T.
inter.
Tettoia
Fabbricati
Cancello
S.P. N.130 "Campofranco-Chiartasi"
Prog. Km 3+232
(Strada asfaltata)
Cinesino
Palo
trasf.
Sfiato
Rudere
L.E.M.T.
Guardrail
Pilastri
Cancello
Strada
in cemento
Muro
Cancello
Rec.
su muro
Marker
Cinesino
Pozz.
Marker
Muro
Rec. su muro
Tubi
Pali ill.
Pozzetti
Rec. su muro
Caditoie
Rec.
su muro
Muro
Pozzetti
P.S.E.T. 14086/1
(in esercizio)
Met. Der. per Porto Empedocle
DN 250 (10"), MOP 24 bar
(da dismettere)
Piantana
Sfiato
Rudere
Met. All. M&A Rinnovabili
DN 100 (4"), MOP 24 bar
(da dismettere)
F. 11
CAMPOFRANCO (CL) F. 11

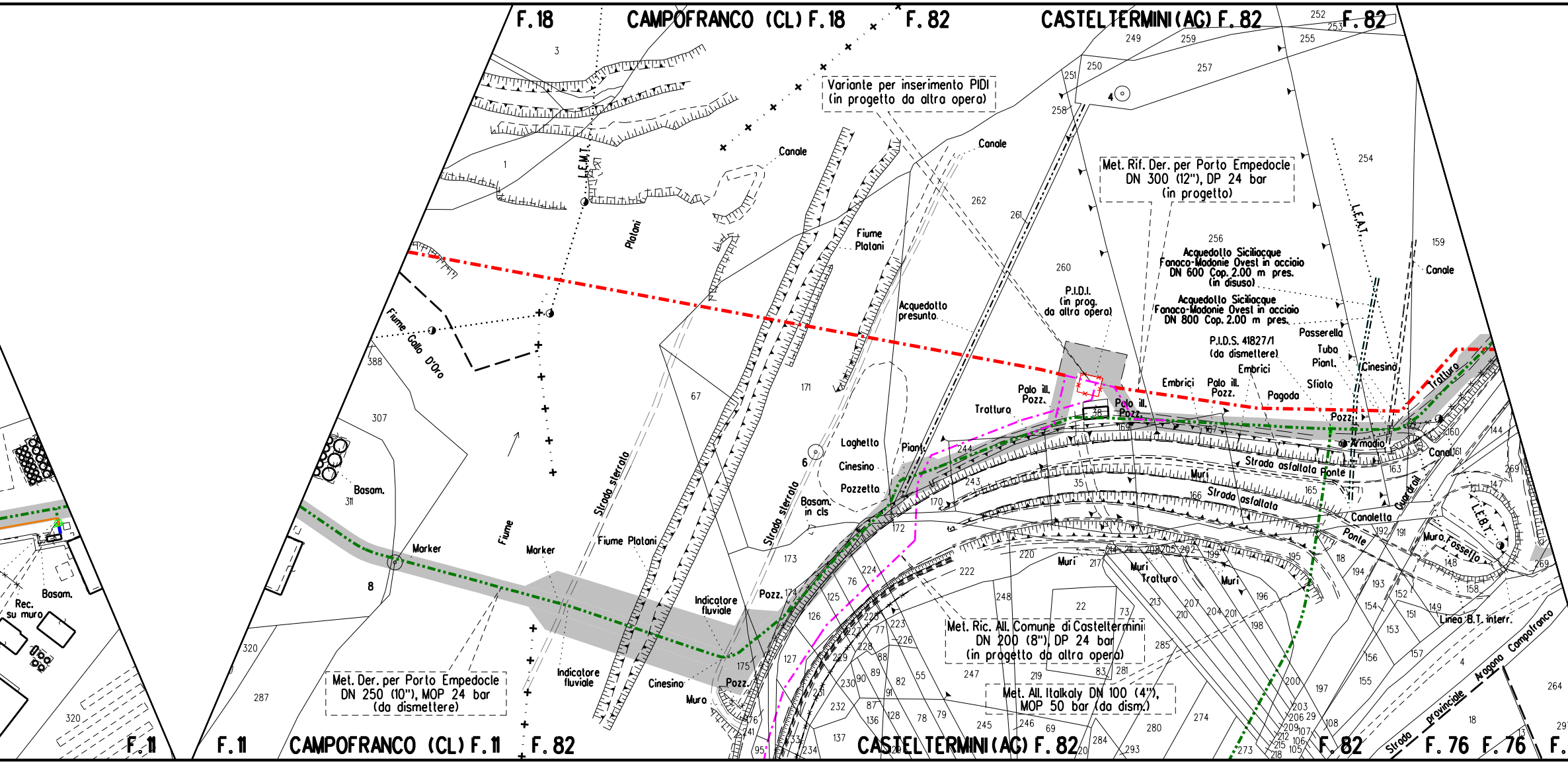

F. 18
CAMPOFRANCO (CL) F. 18
F. 82
CASTELTERMINI (AG) F. 82
F. 82
Variante per inserimento PIDI
(in progetto da altra opera)
Canale
Canale
L.E.M.T.
Platani
Fiume Platani
Fiume Gallo D'Oro
Met. Rif. Der. per Porto Empedocle
DN 300 (12"), DP 24 bar
(in progetto)
L.E.A.T.
Acquedotto Siciliacque
Fanaco-Madonie Ovest in acciaio
DN 600 Cop. 2.00 m pres.
(in disuso)
Acquedotto Siciliacque
Fanaco-Madonie Ovest in acciaio
DN 800 Cop. 2.00 m pres.
Canale
Acquedotto presunto
P.I.D.I.
(in prog.
da altra opera)
P.I.D.S. 41827/1
(da dismettere)
Passerella
Tubo
Piant.
Cinesino
Embrici
Embrici
Palo ill.
Pozz.
Sfiato
Pagoda
Palo ill.
Pozz.
Palo ill.
Pozz.
Tratturo
Tratturo
Pozz.
Armadio
Canal.
Laghetto
Piant.
Cinesino
Pozzetto
Basam. in cls
Strada sterrata
Strada sterrata
Strada asfaltata Ponte
Strada asfaltata
Muri
Canaletta
Guardrail
Ponte
L.E.B.T.
Muro Fossello
Muri
Muri
Tratturo
Muri
Linea B.T. interr.
Basam.
Basam.
Rec. su muro
Marker
Marker
Fiume
Fiume Platani
Indicatore fluviale
Indicatore fluviale
Pozz.
Pozz.
Cinesino
Muro
Met. Der. per Porto Empedocle
DN 250 (10"), MOP 24 bar
(da dismettere)
Met. Ric. All. Comune di Casteltermini
DN 200 (8"), DP 24 bar
(in progetto da altra opera)
Met. All. Italkaly DN 100 (4"),
MOP 50 bar (da dism.)
Strada provinciale Aragona Campofranco
F. 11
F. 11
CAMPOFRANCO (CL) F. 11
F. 82
CASTELTERMINI (AG) F. 82
F. 82
F. 76
F. 76
F.

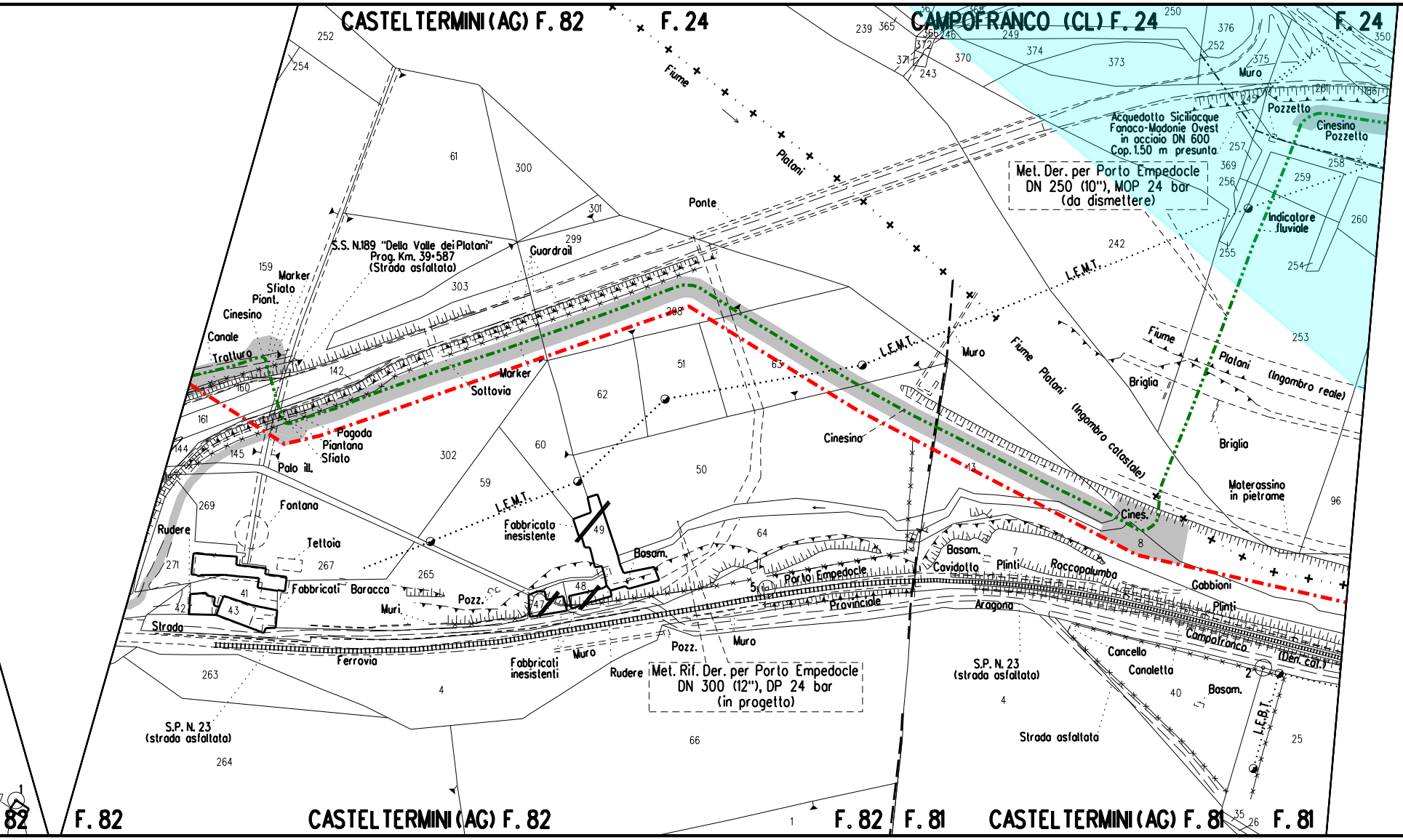
CASTELTERMINI (AG) F. 82
F. 24
CAMPOFRANCO (CL) F. 24
F. 24
Fiume
Platani
Acquedotto Siciliacque
Fanaco-Madonie Ovest
in acciaio DN 600
Cop. 1.50 m presunta
Pozzetto
Cinesino
Pozzetto
Met. Der. per Porto Empedocle
DN 250 (10"), MOP 24 bar
(da dismettere)
Indicatore
fluviale
Ponte
S.S. N.189 "Della Valle dei Platani"
Prog. Km. 39+587
(Strada asfaltata)
Guardrail
Marker
Sfiato
Piant.
Cinesino
Canale
Tratturo
L.E.M.T.
Muro
Fiume
Platani
(Ingombro catastale)
Fiume
Platani
(Ingombro reale)
Briglia
Briglia
Marker
Sottovia
Pagoda
Piantana
Sfiato
Palo ill.
Cinesino
Materassino
in pietrame
Cines.
Fontana
Rudere
Tettoia
Fabbricato
inesistente
Basam.
Basam.
Cavidotto
Plinti
Roccapalumba
Gabbioni
Plinti
Porto Empedocle
Provinciale
Aragona
Campofranco
(Der. cat.)
Fabbricati
Baracca
Muri
Pozz.
Strada
Ferrovia
Fabbricati
inesistenti
Muro
Rudere
Pozz.
Muro
Met. Rif. Der. per Porto Empedocle
DN 300 (12"), DP 24 bar
(in progetto)
S.P. N. 23
(strada asfaltata)
Cancello
Canaletta
Basam.
L.E.B.T.
S.P. N. 23
(strada asfaltata)
Strada asfaltata
252
254
61
300
301
299
303
159
142
160
161
144
145
302
60
62
51
63
208
50
59
49
64
269
271
267
265
41
42
43
47
48
263
264
4
66
1
5
7
13
8
96
2
40
25
35
26
239
365
366
372
371
370
243
246
249
374
373
250
376
252
375
261
186
245
257
369
256
258
259
260
255
254
242
253
82
F. 82
CASTELTERMINI (AG) F. 82
F. 82
F. 81
CASTELTERMINI (AG) F. 81
F. 81

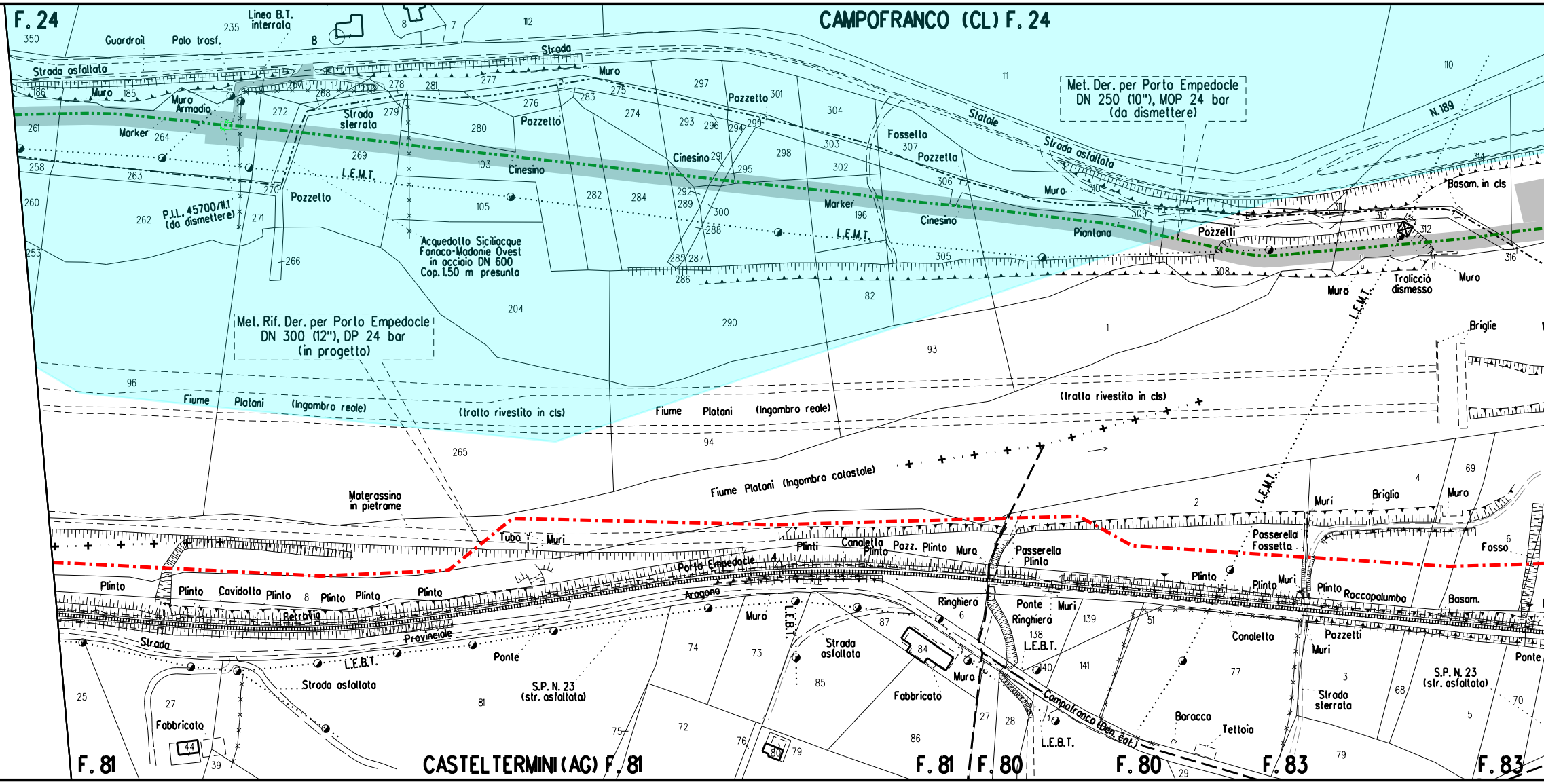
F. 24
CAMPOFRANCO (CL) F. 24
Linea B.T. interrata
Guardrail
Palo trasf.
Strada asfaltata
Strada
Muro
Armadio
Marker
Strada sterrata
Pozzetto
Cinesino
L.E.M.T.
P.I.L. 45700/11.1 (da dismettere)
Acquedotto Siciliacque Fanaco-Madonie Ovest in acciaio DN 600 Cop. 1.50 m presunta
Met. Der. per Porto Empedocle DN 250 (10"), MOP 24 bar (da dismettere)
Statale
Strada asfaltata
N. 189
Fossetto
Piantana
Pozzetti
Basam. in cls
Traliccio dismesso
Muro
Met. Rif. Der. per Porto Empedocle DN 300 (12"), DP 24 bar (in progetto)
Fiume Platani (Ingombro reale)
(tratto rivestito in cls)
Fiume Platani (Ingombro catastale)
Briglie
Briglia
Materassino in pietrame
Tubo
Muri
Plinti
Canaletta
Plinto
Pozz.
Passerella
Fossetto
Fosso
Porto Empedocle
Aragona
Ferrovia
Provinciale
Cavidotto
Ringhiera
Ponte
Roccapalumba
Basam.
S.P. N. 23 (str. asfaltata)
Strada asfaltata
Strada sterrata
L.E.B.T.
Fabbricato
Campofranco (Den. cat.)
Baracca
Tettoia
F. 81
CASTELTERMINI (AG) F. 81
F. 81
F. 80
F. 80
F. 83
F. 83

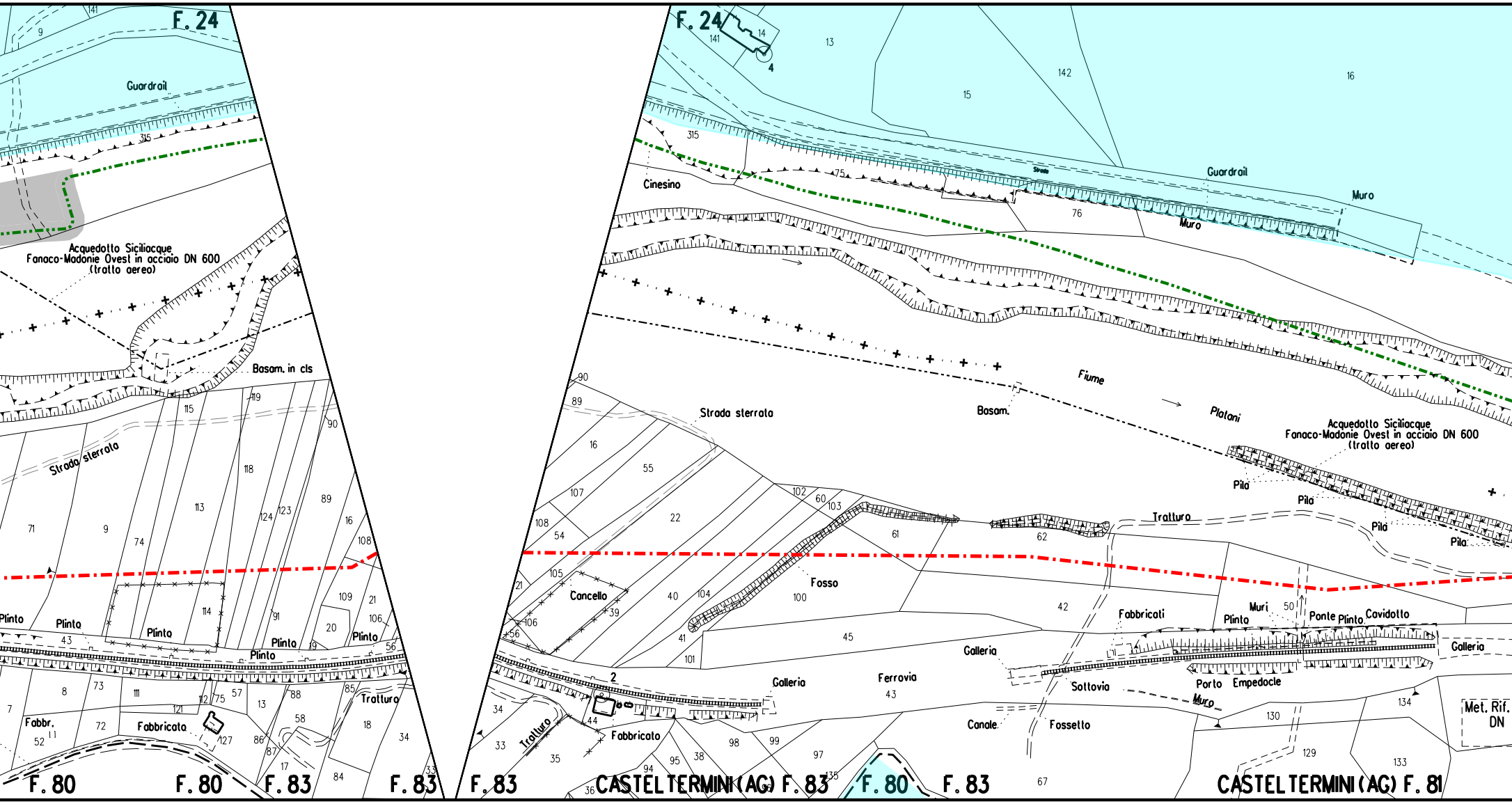
F. 24
Guardrail
315
Acquedotto Siciliacque
Fanaco-Madonie Ovest in acciaio DN 600
(tratto aereo)
Basam. in cls
Strada sterrata
Plinto
Fabbr.
Fabbricato
Trattura
F. 80
F. 80
F. 83
F. 83
F. 24
Cinesino
Guardrail
Muro
Muro
Fiume
Platani
Basam.
Strada sterrata
Acquedotto Siciliacque
Fanaco-Madonie Ovest in acciaio DN 600
(tratto aereo)
Pila
Pila
Pila
Pila
Tratturo
Fosso
Cancello
Fabbricati
Muri
Plinto
Ponte
Plinto
Cavidotto
Galleria
Galleria
Galleria
Ferrovia
Sottovia
Porto Empedocle
Muro
Canale
Fossetto
Met. Rif.
DN
Fabbricato
Tratturo
F. 83
CASTELTERMINI (AG) F. 83
F. 80
F. 83
CASTELTERMINI (AG) F. 81

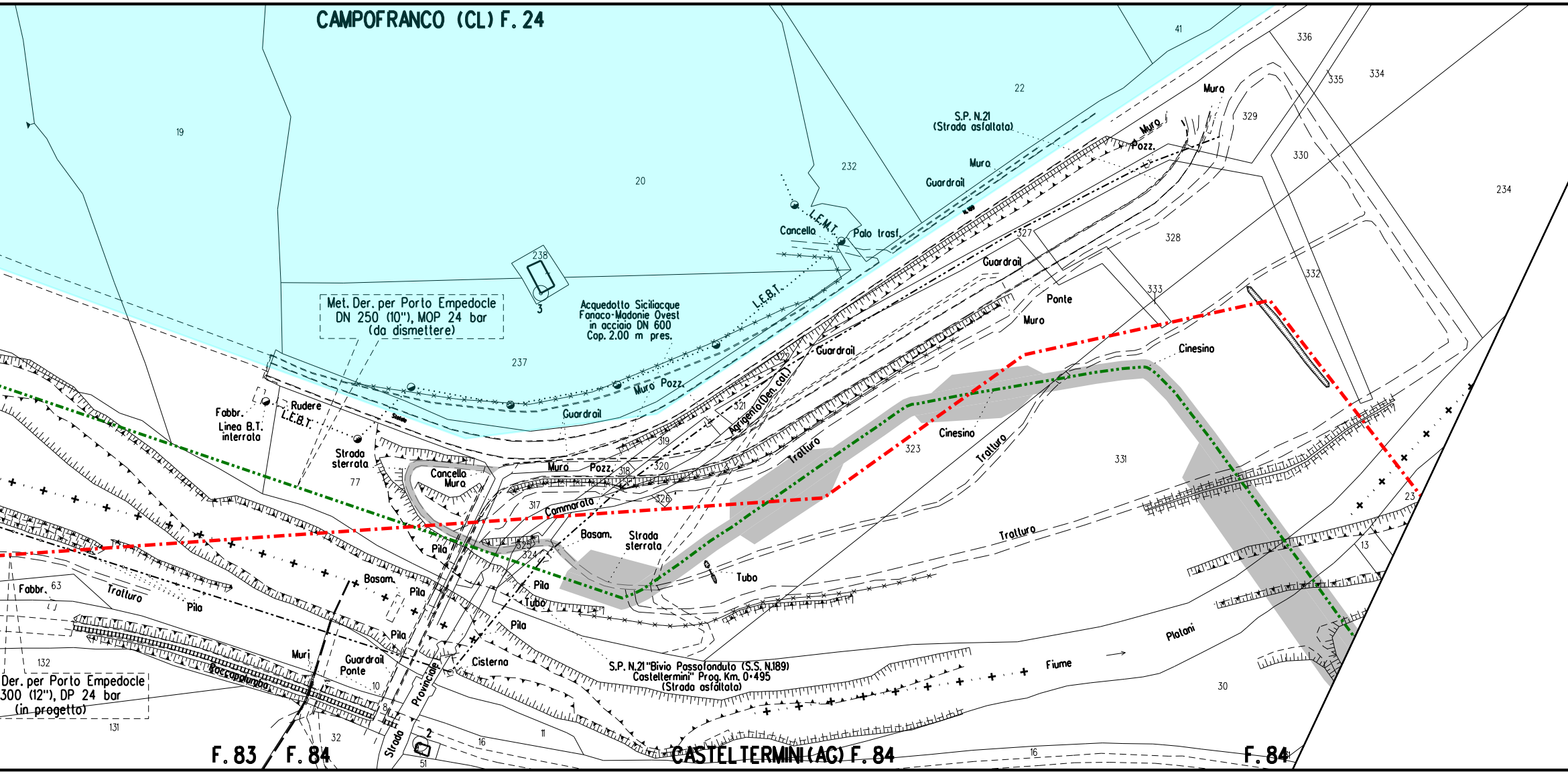
CAMPOFRANCO (CL) F. 24
19
20
41
22
336
335
334
329
330
234
232
S.P. N.21 (Strada asfaltata)
Muro
Pozz.
Muro
Guardrail
Cancello
L.E.M.T.
Palo trasf.
327
328
238
3
Guardrail
332
Met. Der. per Porto Empedocle DN 250 (10"), MOP 24 bar (da dismettere)
Acquedotto Siciliacque Fanaco-Madonie Ovest in acciaio DN 600 Cop. 2.00 m pres.
L.E.B.T.
333
Ponte
Muro
Cinesino
237
Guardrail
Muro Pozz.
Fabbr.
Rudere
Linea B.T. interrata
L.E.B.T.
Guardrail
321
Agrigento(Den. cat.)
Strada sterrata
77
319
Muro
Pozz.
318
320
Cancello
Muro
326
317
Cammarata
Trattura
323
Cinesino
Trattura
331
Trattura
23
Basam.
Strada sterrata
Pila
325
324
Tubo
13
Pila
Tubo
Basam.
Pila
Fabbr.
63
Trattura
Pila
Pila
Pila
Platoni
132
Muri
Guardrail
Ponte
Cisterna
S.P. N.21 "Bivio Passofonduto (S.S. N.189) Casteltermini" Prog. Km. 0+495 (Strada asfaltata)
Fiume
Der. per Porto Empedocle 300 (12"), DP 24 bar (in progetto)
Roccapalumba
10
30
8
Strada Provinciale
131
32
2
16
11
16
51
F. 83
F. 84
CASTELTERMINI (AG) F. 84
F. 84

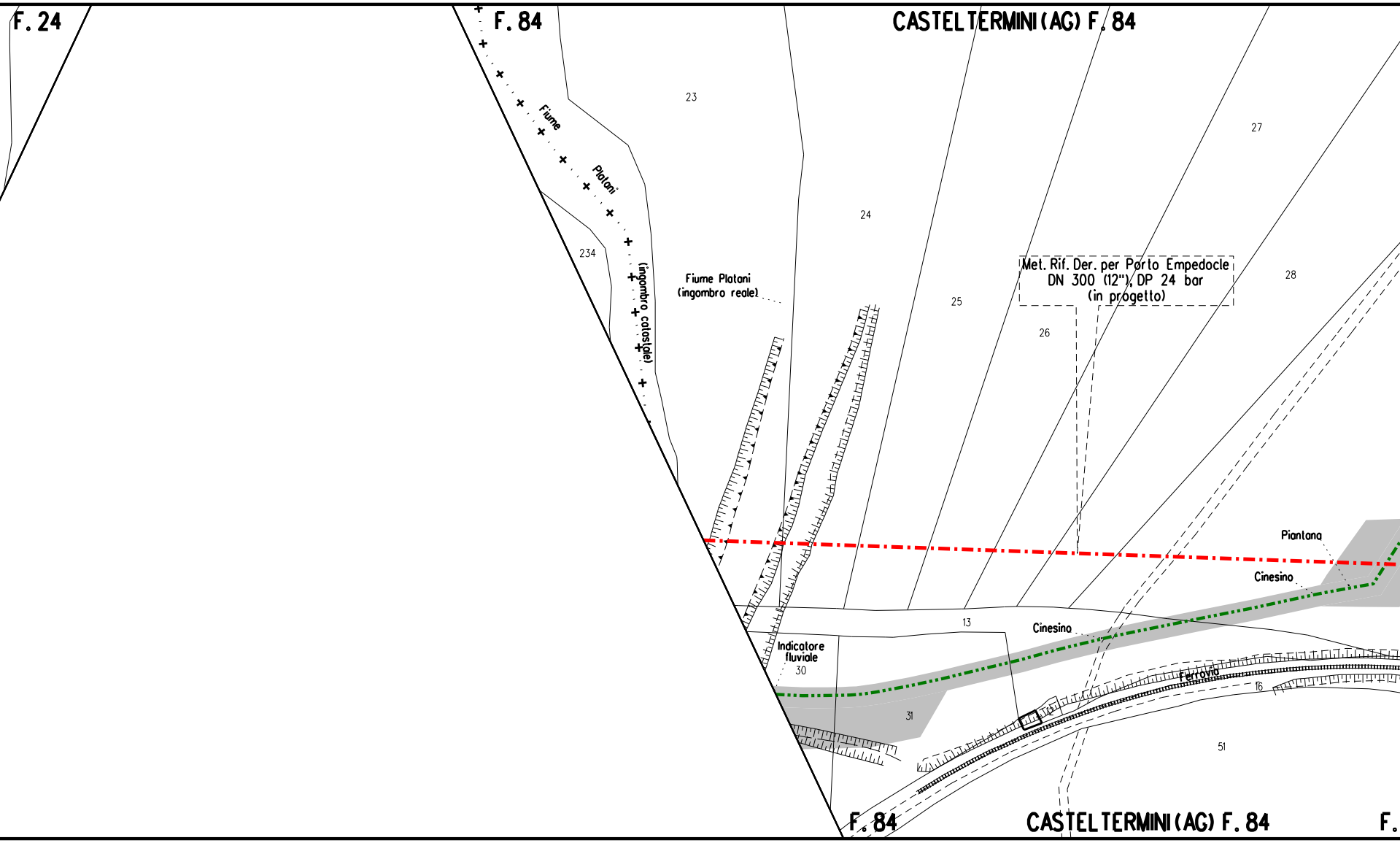
F. 24
F. 84
CASTELTERMINI (AG) F. 84
Fiume
Platani
(ingombro catastale)
23
234
24
Fiume Platani
(ingombro reale)
25
26
27
28
Met. Rif. Der. per Porto Empedocle
DN 300 (12"), DP 24 bar
(in progetto)
Piantana
Cinesino
13
Cinesino
Indicatore
fluviale
30
31
Ferrovia
15
16
51
F. 84
CASTELTERMINI (AG) F. 84
F.

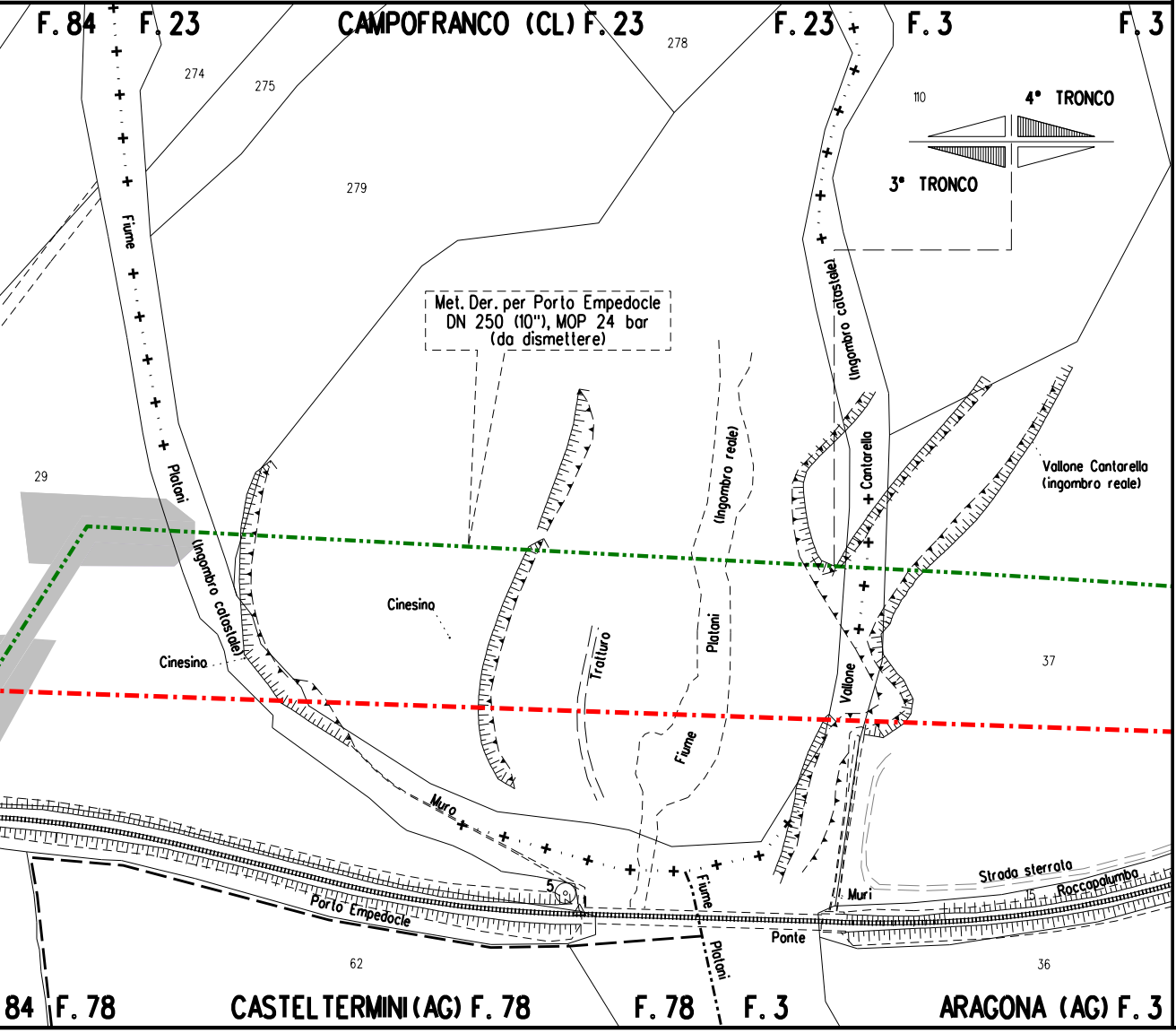
F. 84
F. 23
CAMPOFRANCO (CL) F. 23
F. 23
F. 3
F. 3
274
275
278
279
110
4° TRONCO
3° TRONCO
Fiume
Platani
Met. Der. per Porto Empedocle
DN 250 (10"), MOP 24 bar
(da dismettere)
(Ingombro catastale)
(Ingombro reale)
Cantarella
Vallone Cantarella
(ingombro reale)
29
Cinesino
Cinesino
Trattura
Platani
Fiume
Vallone
37
Muro
5
Porto Empedocle
Ponte
Muri
Strada sterrata
15
Roccapalumba
Fiume
Platani
62
36
84
F. 78
CASTELTERMINI (AG) F. 78
F. 78
F. 3
ARAGONA (AG) F. 3

LEGENDA

SIMBOLOGIA TEMATICA

▨ Aree di occupazione temporanea

▨ Allargamenti - Strade di accesso - piazzole provvisorie

🟨 Impianti in progetto

▨ Impianti esistenti

🟩 Impianti da dismettere

🟦 VINCOLO IDROGEOLOGICO
(RD 3267/'23)

SIMBOLOGIA DI LINEA

-·-·- Metanodotto in progetto

-·-·- Metanodotto da porre fuori esercizio e recuperare

-·-·- Metanodotti in esercizio

-·-·- Gallerie, Tunnel, Mini - Microtunnel, Raise Borer e Toc

— Allacciamenti in progetto

NOTE

1. Prima di procedere con l'esecuzione degli scavi del metanodotto e' necessario accertare l'esatta ubicazione plano - altimetrica di tutti i servizi interrati interferenti. L'indagine andra' svolta mediante l'esecuzione di saggi a mano ed alla presenza di rappresentanti dell'ente proprietario.

2. In corrispondenza di parallelismi e/o interferenze dell'area di passaggio con linee elettriche aeree, l'appaltatore dovra' procedere all'esatta determinazione dell'altezza dei conduttori e del loro voltaggio in modo da poter adottare i necessari provvedimenti di sicurezza propedeutici alla esecuzione dei lavori di costruzione.

DOCUMENTI DI RIFERIMENTO	N.

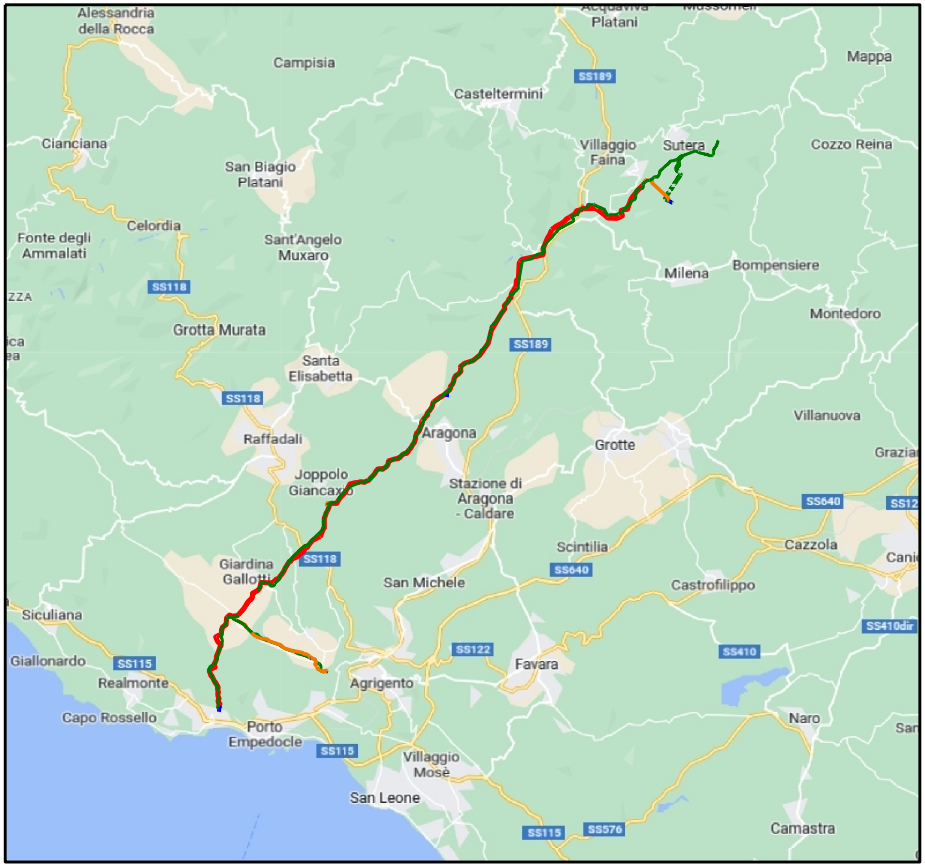
Alessandria della Rocca
Acquaviva Platani
Mussomeli
Campisia
Casteltermini
SS189
Mappa
Cianciana
San Biagio Platani
Villaggio Faina
Sutera
Cozzo Reina
Celordia
Fonte degli Ammalati
Sant'Angelo Muxaro
Milena
Bompensiere
SS118
Montedoro
Grotta Murata
Santa Elisabetta
SS189
SS118
Villanuova
Raffadali
Aragona
Grotte
Grazia
Joppolo Giancaxio
Stazione di Aragona - Caldare
SS640
SS12
Cazzola
Scintilia
SS118
Giardina Gallotti
SS640
San Michele
Castrofilippo
Siculiana
SS410dir
SS122
Giallonardo
SS115
Favara
SS410
Realmonte
Agrigento
Capo Rossello
Porto Empedocle
Naro
SS115
Villaggio Mosè
San Leone
SS115
SS576
Camastra

COROGRAFIA Scala 1:250.000

1	Gennaio 2025	Aggiornamento AU 327 per prescrizioni VIA	Gioacchini	Brunetti	Mattei
0	Ottobre 2023	Emissione per Autorizzazione Unica	Baldassarri	Brunetti	Mattei
INDICE	DATA	REVISIONI	DISEGN.	CONTR.	APPROV.

Proprietario

snam

Progettista

SAIPEM

COMM. SNAM NQ/R20133/R-L01
COD. TECNICO 9114231

Fg. 1 di 1

DISMISSIONE
METANODOTTO DERIVAZIONE PER PORTO EMPEDOCLE
DN 250 (10'') MOP 24 bar
3° Tronco: Sutera-Campofranco

Dis. SNAM n.:RIM-IDRO-41E-93250
Dis. SAIPEM n.: LB-41E-83250

Comm. Saipem **023113-105**

PLANIMETRIA CATASTALE CON VINCOLO IDROGEOLOGICO

Scala 1:2000

INDICE 0 1

Il presente disegno e' di proprieta' aziendale - La societa' tutelera' i propri diritti a termine di legge.