COROGRAFIA Scala 1:500.000

SAIPEM SPA
Il Progettista
Dott. Ing. A. PARLATO iscritto all'ordine degli ingegneri della Provincia di Avellino al n. 2095
Tel. 0721.1686491 - Fax 0721.1682014
C.F. e P. IVA 00825790157

INDICE	DATA	REVISIONI	ELABORATO	VERIFICATO	APPROVATO
1	Gen. 2025	Aggiornamento AU 327 per Prescrizioni VIA	Vagni A.	Brunetti M.	Mattei F.
0	Ott. 2023	Emissione per Autorizzazione Unica	Vagni A.	Brunetti M.	Mattei F.

snam

SAIPEM

Rif. SA: comm. 023113-105 / Dis.LB-D-83262

Comm. NQ/R20133

Fg. 1 di 12

Dis. PG-IDRO-D-13262

INDICE 0 1

Scala 1:10.000

RIFACIMENTO DERIVAZIONE PER PORTO EMPEDOCLE
DN 300(12"), DP 24 bar ed opere connesse

TRACCIATO DI PROGETTO
VINCOLO IDROGEOLOGICO Prov. di Caltanissetta

Sostituisce il ...

Sostituito dal ...

Il presente disegno e' di proprieta' aziendale - La Societa' tutelera' i propri diritti a termine di legge.

TRACCIATO DI PROGETTO VINCOLO IDROGEOLOGICO Prov. di Caltanissetta

METANODOTTI IN PROGETTO

Rif. Der. per Porto Empedocle DN 300(12"), DP 24 bar - Tav. 1-2
Rif. All. Com. di Campofranco DN 100(4"), DP 24 bar - Tav. 1
Rif. All. M&A Rinnovabili DN 100(4"), DP 24 bar - Tav. 3
Ric. All. Com. Bompensiere DN 150(6"), DP 24 bar - Tav. 4

METANODOTTI IN DISMISSIONE

Der. per Porto Empedocle DN 250(10"), MOP 24 bar - Tav. 1A-4A
All. Com. di Campofranco DN 100(4"), MOP 24 bar - Tav. 2A
All. M&A Rinnovabili DN 100(4"), MOP 24 bar - Tav. 2A
Der. per Bompensiere DN 150(6"), MOP 24 bar - Tav. 5A

Il presente disegno e' di proprieta' aziendale - La Societa' tutelera' i propri diritti a termine di legge.

RIFACIMENTO DERIVAZIONE PER PORTO EMPEDOCLE
DN 300(12"), DP 24 bar ed opere connesse

Rif. Der. per Porto Empedocle DN 300 (12"), DP 24 bar
Rif. All. Comune di Campofranco DN 100(4"), DP 24 bar

TRACCIATO DI PROGETTO VINCOLO IDROGEOLOGICO Prov. di Caltanissetta

INDICE	DATA	REVISIONI	ELABORATO	VERIFICATO	APPROVATO
1	Gen. 2025	Aggiornamento AU 327 per Prescrizioni VIA	Vagni A.	Brunetti M.	Mattei F.
0	Ott. 2023	Emissione per Autorizzazione Unica	Vagni A.	Brunetti M.	Mattei F.

Foglio 3 di 12

snam

SAIPEM
Rif. SA: comm. 023113-105 / Dis.LB-D-83262

Comm. NQ/R20133

Tav: 1

Dis. PG-IDRO-D-13262

Scala 1:10.000

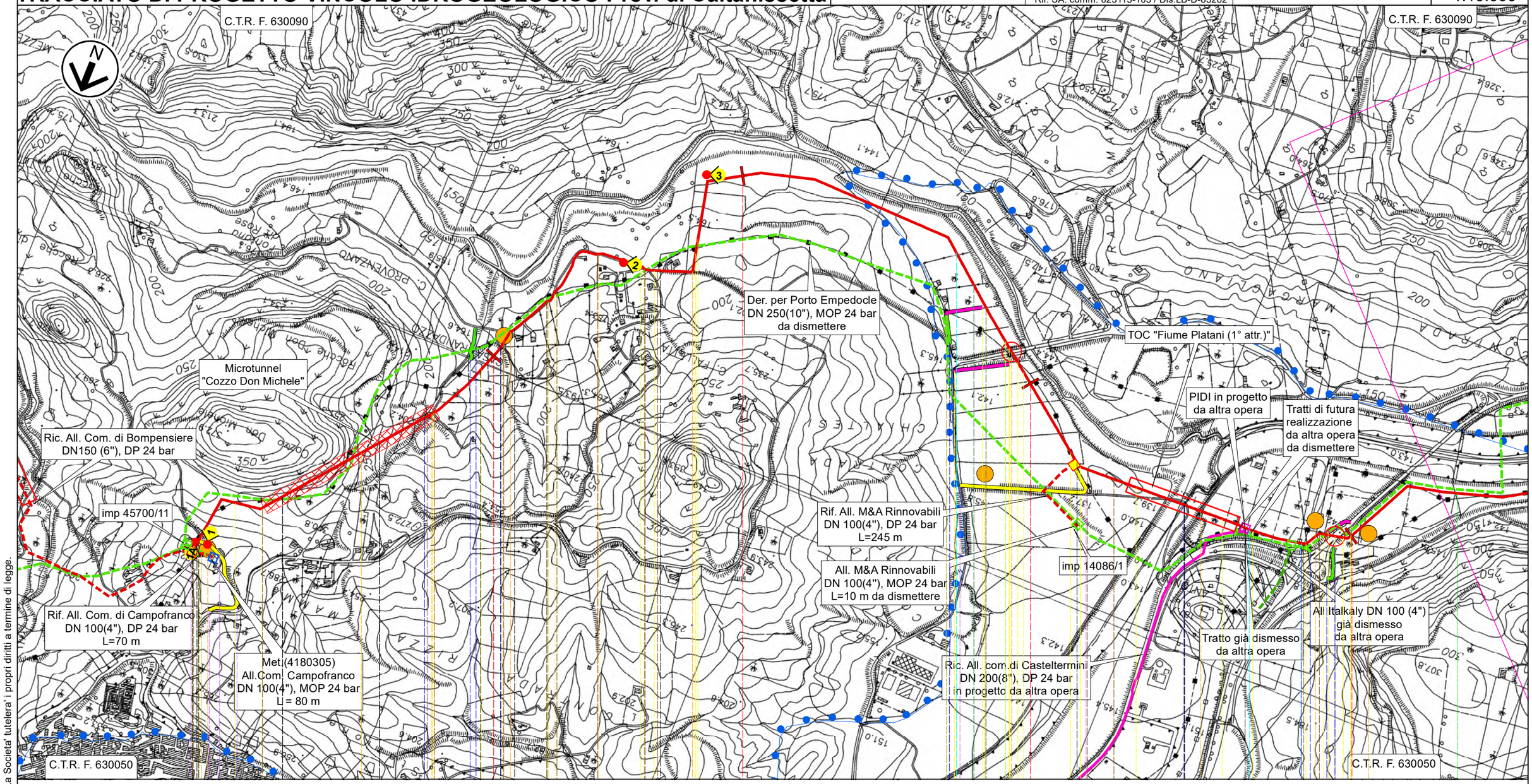

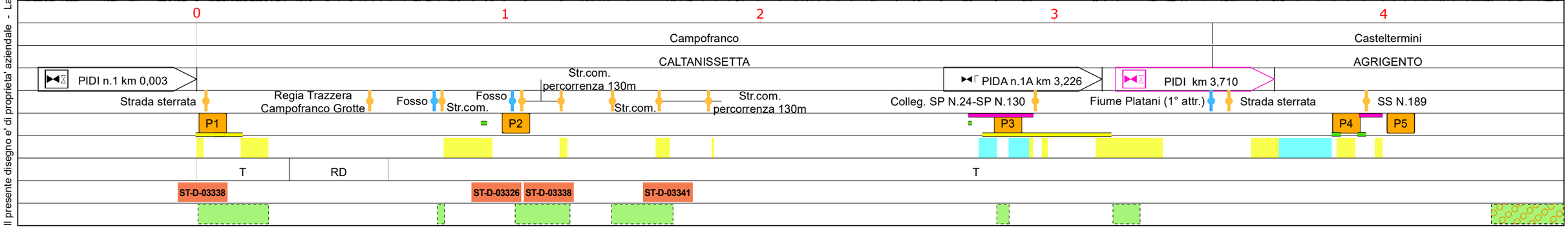

Il presente disegno e' di proprieta' aziendale - La Societa' tutelera' i propri diritti a termine di legge.

RIFACIMENTO DERIVAZIONE PER PORTO EMPEDOCLE
DN 300(12"), DP 24 bar ed opere connesse

INDICE	DATA	REVISIONI	ELABORATO	VERIFICATO	APPROVATO
1	Gen. 2025	Aggiornamento AU 327 per Prescrizioni VIA	Vagni A.	Brunetti M.	Mattei F.
0	Ott. 2023	Emissione per Autorizzazione Unica	Vagni A.	Brunetti M.	Mattei F.

Foglio 4 di 12

snam

SAIPEM

Rif. SA: comm. 023113-105 / Dis.LB-D-83262

Comm. NQ/R20133

Tav: 2

Dis. PG-IDRO-D-13262

Scala 1:10.000

Rif. Der. per Porto Empedocle DN 300 (12"), DP 24 bar

TRACCIATO DI PROGETTO VINCOLO IDROGEOLOGICO Prov. di Caltanissetta

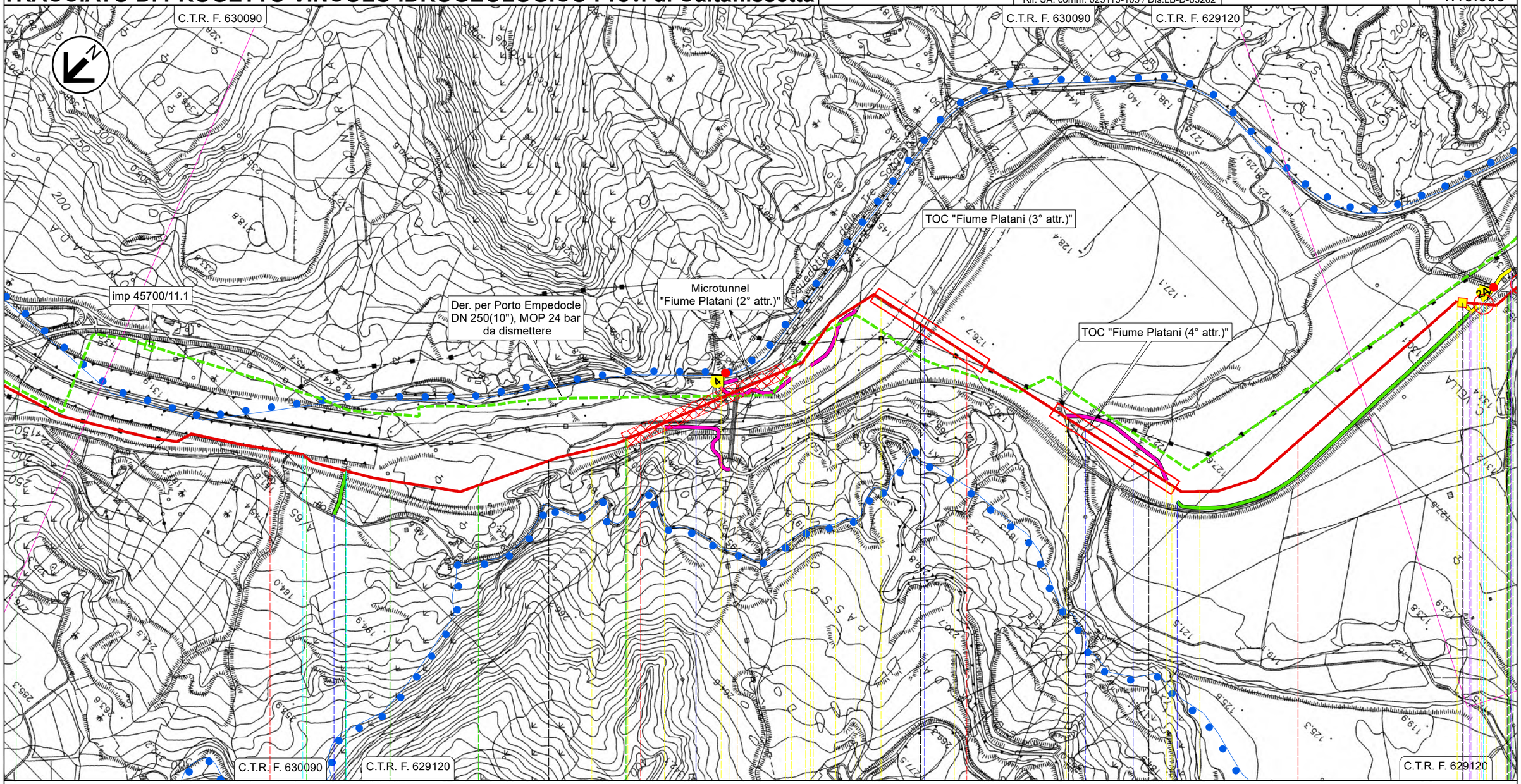

5	6	7	8
Casteltermini	Campofranco	Casteltermini	Campofranco / Aragona
AGRIGENTO	CALTANISSETTA	AGRIGENTO	CALTANISSETTA / AGRIGENTO

PIL n.2 km 8,560

Fiume Platani (2° attr.) — SP N.21 — Fiume Platani (3° attr.) — Fiume Platani (4° attr.) — Vallone Cantarella — FS Palermo-Agrigento-Porto Empedocle

T

Il presente disegno e' di proprieta' aziendale - La Societa' tutelera' i propri diritti a termine di legge.

RIFACIMENTO DERIVAZIONE PER PORTO EMPEDOCLE
DN 300(12"), DP 24 bar ed opere connesse

Rif. All. M&A Rinnovabili DN 100(4"), DP 24 bar

TRACCIATO DI PROGETTO VINCOLO IDROGEOLOGICO Prov. di Caltanissetta

INDICE	DATA	REVISIONI	ELABORATO	VERIFICATO	APPROVATO
1	Feb. 2025	Aggiornamento AU 327 per Prescrizioni VIA	Vagni A.	Brunetti M.	Mattei F.
0	Ott. 2023	Emissione per Autorizzazione Unica	Vagni A.	Brunetti M.	Mattei F.

snam

SAIPEM

Rif. SA: comm. 023113-105 / Dis.LB-D-83262

Comm. NQ/R20133

Dis. PG-IDRO-D-13262

Foglio 5 di 12

Tav: 3

Scala 1:10.000

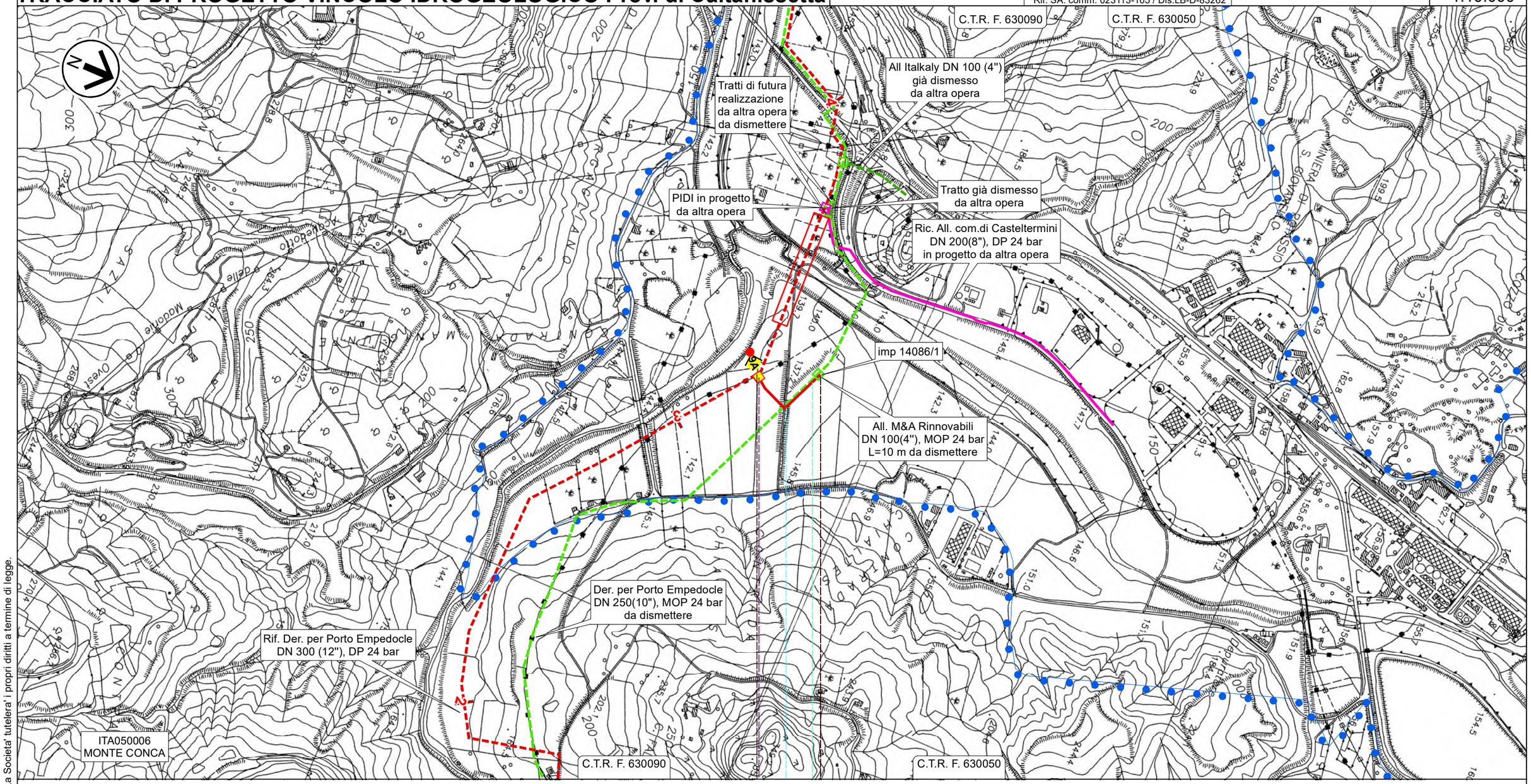

0 0,245

Campofranco

CALTANISSETTA

PIDA n.1A km 0,010

T

Il presente disegno e' di proprieta' aziendale - La Societa' tutelera' i propri diritti a termine di legge.

RIFACIMENTO DERIVAZIONE PER PORTO EMPEDOCLE
DN 300(12"), DP 24 bar ed opere connesse

INDICE	DATA	REVISIONI	ELABORATO	VERIFICATO	APPROVATO
1	Gen. 2025	Aggiornamento AU 327 per Prescrizioni VIA	Vagni A.	Brunetti M.	Mattei F.
0	Ott. 2023	Emissione per Autorizzazione Unica	Vagni A.	Brunetti M.	Mattei F.

Foglio 6 di 12

snam

SAIPEM

Rif. SA: comm. 023113-105 / Dis.LB-D-83262

Comm. NQ/R20133

Dis. PG-IDRO-D-13262

Tav: 4

Scala 1:10.000

Ric. All. Comune di Bompensiere DN 150(6"), DP 24 bar

TRACCIATO DI PROGETTO VINCOLO IDROGEOLOGICO Prov. di Caltanissetta

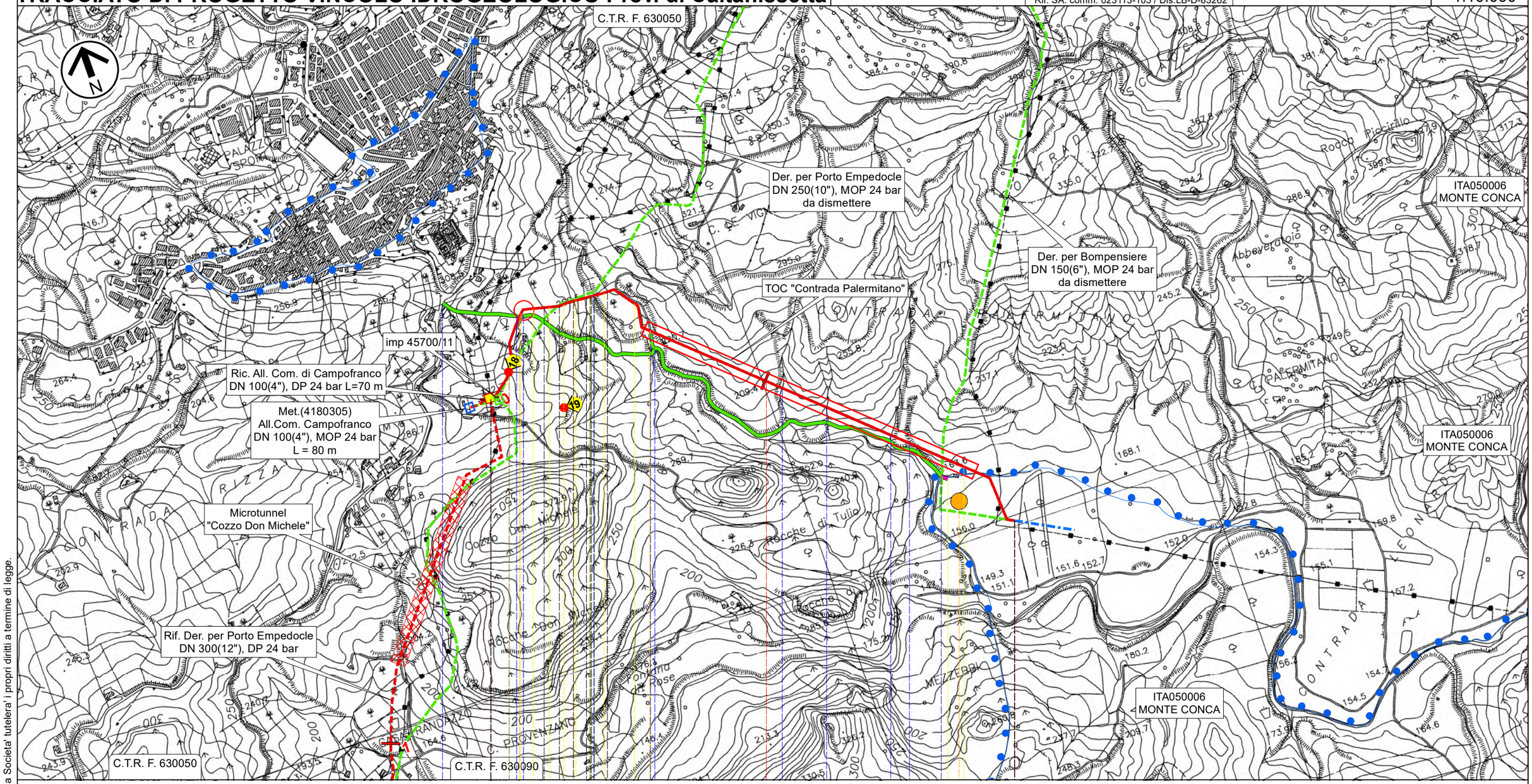

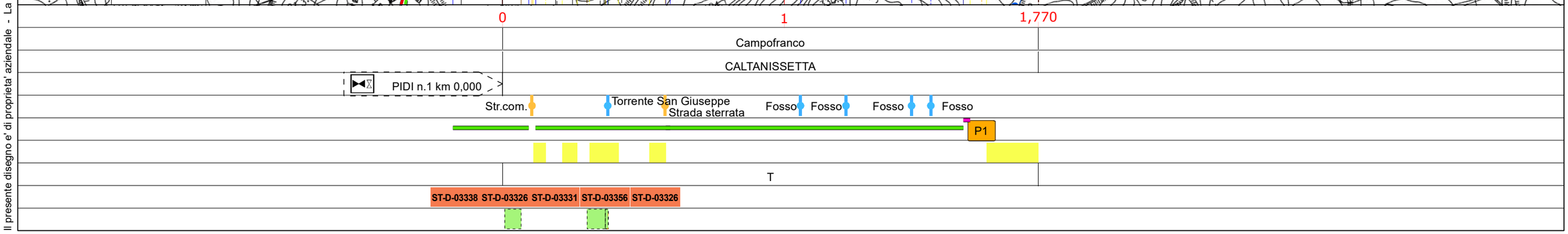

Il presente disegno e' di proprieta' aziendale - La Societa' tutelera' i propri diritti a termine di legge.

RIFACIMENTO DERIVAZIONE PER PORTO EMPEDOCLE
DN 300(12"), DP 24 bar ed opere connesse

INDICE	DATA	REVISIONI	ELABORATO	VERIFICATO	APPROVATO
1	Gen. 2025	Aggiornamento AU 327 per Prescrizioni VIA	Vagni A.	Brunetti M.	Mattei F.
0	Ott. 2023	Emissione per Autorizzazione Unica	Vagni A.	Brunetti M.	Mattei F.

Foglio 7 di 12

snam

SAIPEM

Rif. SA: comm. 023113-105 / Dis.LB-D-83262

Comm. NQ/R20133

Dis. PG-IDRO-D-13262

Tav: 1A

Scala 1:10.000

Der. per Porto Empedocle DN 250 (10"), MOP 24 bar

TRACCIATO DI PROGETTO VINCOLO IDROGEOLOGICO Prov. di Caltanissetta

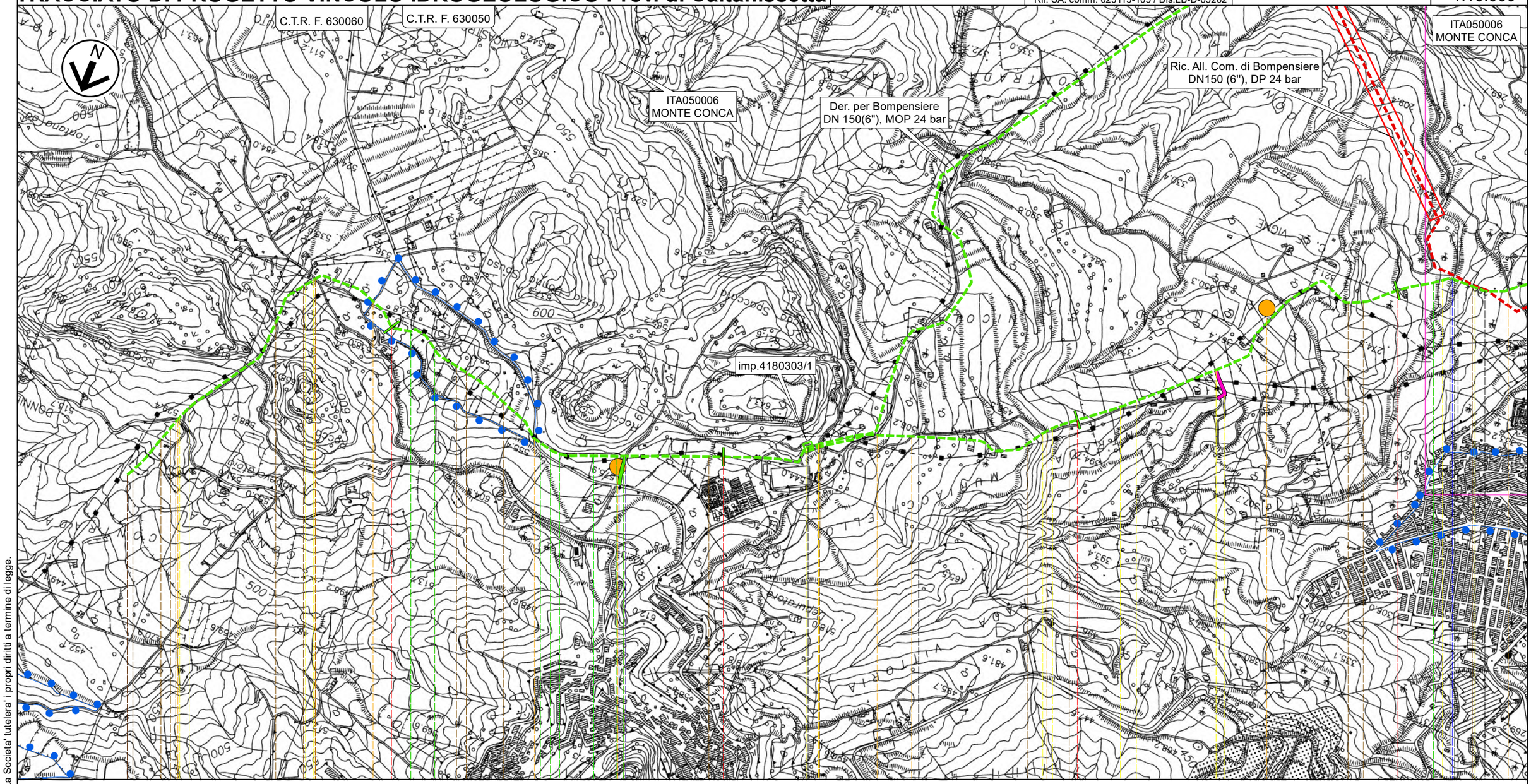

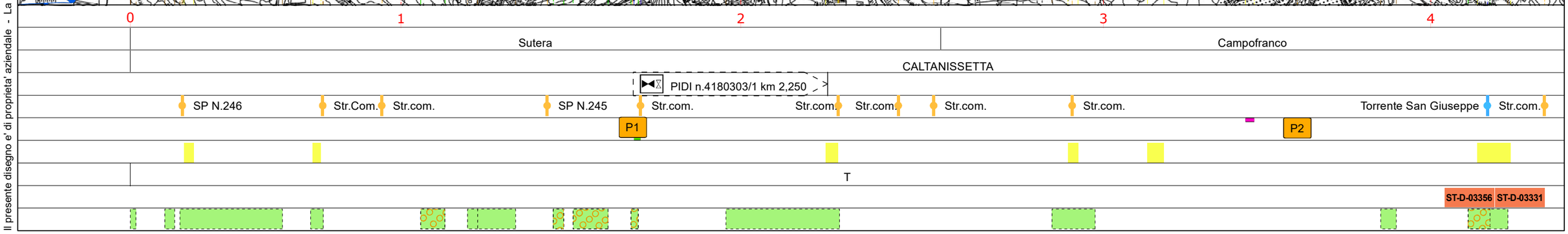

Il presente disegno e' di proprieta' aziendale - La Societa' tutelera' i propri diritti a termine di legge.

RIFACIMENTO DERIVAZIONE PER PORTO EMPEDOCLE
DN 300(12"), DP 24 bar ed opere connesse

Der. per Porto Empedocle DN 250 (10"), MOP 24 bar
All Com.di Campofranco DN 100(4"),MOP 24 bar-All. M&A Rinnovabili DN 100(4"),MOP 24 bar

TRACCIATO DI PROGETTO VINCOLO IDROGEOLOGICO Prov. di Caltanissetta

INDICE	DATA	REVISIONI	ELABORATO	VERIFICATO	APPROVATO
1	Gen. 2025	Aggiornamento AU 327 per Prescrizioni VIA	Vagni A.	Brunetti M.	Mattei F.
0	Ott. 2023	Emissione per Autorizzazione Unica	Vagni A.	Brunetti M.	Mattei F.

Foglio 8 di 12

snam

SAIPEM
Rif. SA: comm. 023113-105 / Dis.LB-D-83262

Comm. NQ/R20133

Tav: 2A

Dis. PG-IDRO-D-13262

Scala 1:10.000

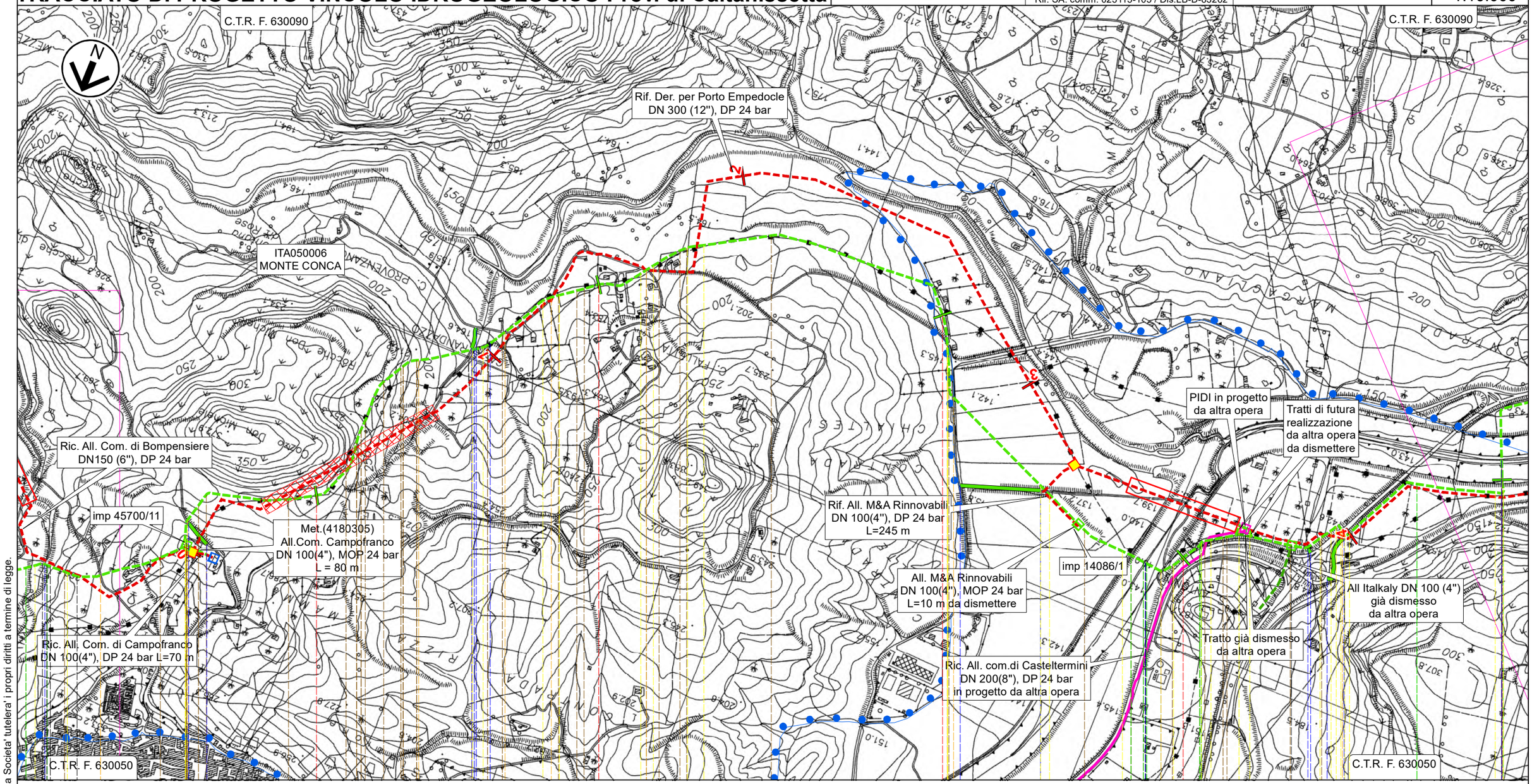

Il presente disegno e' di proprieta' aziendale - La Societa' tutelera' i propri diritti a termine di legge.

RIFACIMENTO DERIVAZIONE PER PORTO EMPEDOCLE
DN 300(12"), DP 24 bar ed opere connesse

INDICE	DATA	REVISIONI	ELABORATO	VERIFICATO	APPROVATO
1	Gen. 2025	Aggiornamento AU 327 per Prescrizioni VIA	Vagni A.	Brunetti M.	Mattei F.
0	Ott. 2023	Emissione per Autorizzazione Unica	Vagni A.	Brunetti M.	Mattei F.

Foglio 9 di 12

snam

SAIPEM

Rif. SA: comm. 023113-105 / Dis.LB-D-83262

Comm. NQ/R20133

Dis. PG-IDRO-D-13262

Tav: 3A

Scala 1:10.000

Der. per Porto Empedocle DN 250 (10"), MOP 24 bar

TRACCIATO DI PROGETTO VINCOLO IDROGEOLOGICO Prov. di Caltanissetta

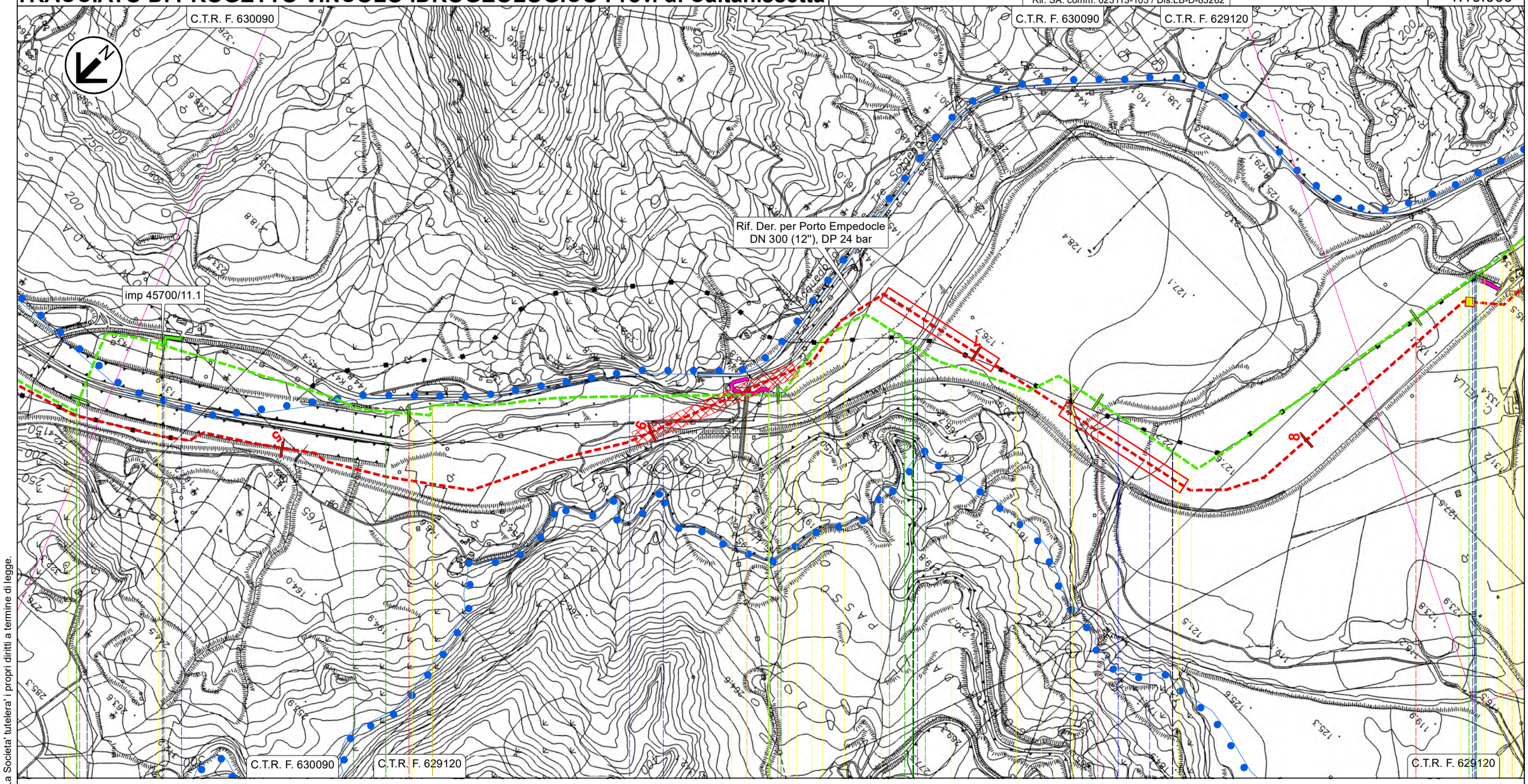

Casteltermini	Campofranco	Casteltermini	Campofranco	Aragona
AGRIGENTO	CALTANISSETTA	AGRIGENTO	CALTANISSETTA	AGRIGENTO

PIL n.45700/11.1 km 9,335

Fiume Platani

Fiume Platani (percorrenza)

SP N.21

Fiume Platani

Fiume Platani

Vallone Cantarella

Vallone del Salto

SPC N.41

T

Rif. come preesistente

Il presente disegno e' di proprieta' aziendale - La Societa' tutelera' i propri diritti a termine di legge.

RIFACIMENTO DERIVAZIONE PER PORTO EMPEDOCLE
DN 300(12"), DP 24 bar ed opere connesse

INDICE	DATA	REVISIONI	ELABORATO	VERIFICATO	APPROVATO
1	Gen. 2025	Aggiornamento AU 327 per Prescrizioni VIA	Vagni A.	Brunetti M.	Mattei F.
0	Ott. 2023	Emissione per Autorizzazione Unica	Vagni A.	Brunetti M.	Mattei F.

Foglio 10 di 12

Der. per Porto Empedocle DN 250 (10"), MOP 24 bar

TRACCIATO DI PROGETTO VINCOLO IDROGEOLOGICO Prov. di Caltanissetta

snam

SAIPEM

Rif. SA: comm. 023113-105 / Dis.LB-D-83262

Comm. NQ/R20133

Dis. PG-IDRO-D-13262

Tav: 4A

Scala 1:10.000

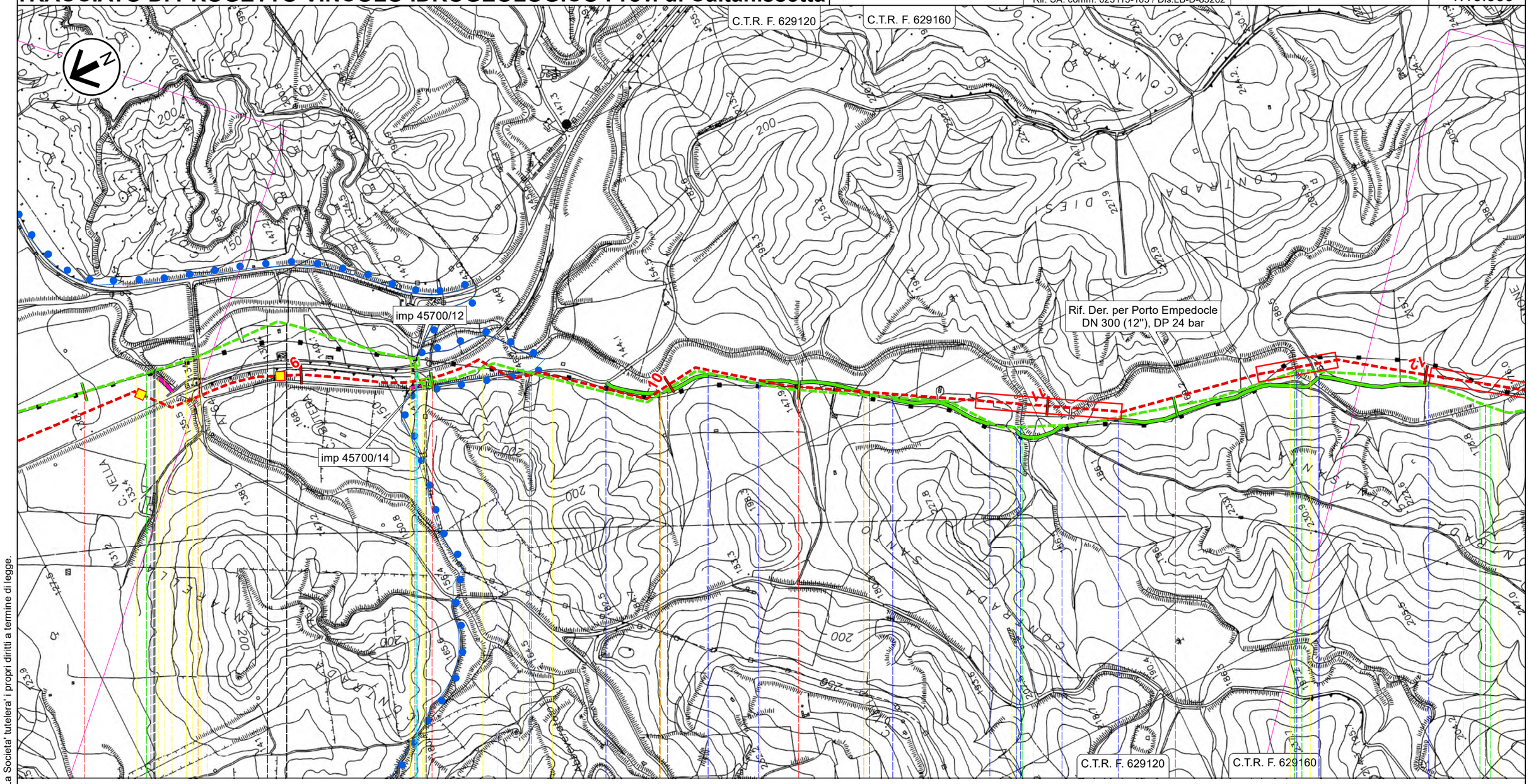

13 14 15 16

Aragona — Campofranco — Aragona

AGRIGENTO — CALTANISSETTA — AGRIGENTO

PIL n.45700/12 km 13,910 — PIL n.45700/14 km 13,985

Vallone del Salto — SPC N.41 — FS Palermo-Agrigento-Porto Empedocle — Fosso — Str.Com. — Regia Trazzera — Regia Trazzera — Fosso — Regia Trazzera — Vallone Portavò — Vallone Portavò Aragona — Vallone Aragona

T

Rif. come preesistente

Il presente disegno e' di proprieta' aziendale - La Societa' tutelera' i propri diritti a termine di legge.

RIFACIMENTO DERIVAZIONE PER PORTO EMPEDOCLE
DN 300(12"), DP 24 bar ed opere connesse

INDICE	DATA	REVISIONI	ELABORATO	VERIFICATO	APPROVATO
1	Gen. 2025	Aggiornamento AU 327 per Prescrizioni VIA	Vagni A.	Brunetti M.	Mattei F.
0	Ott. 2023	Emissione per Autorizzazione Unica	Vagni A.	Brunetti M.	Mattei F.

Foglio 11 di 12

snam

SAIPEM

Rif. SA: comm. 023113-105 / Dis.LB-D-83262

Comm. NQ/R20133

Tav: 5A

Dis. PG-IDRO-D-13262

Scala 1:10.000

Der. per Bompensiere DN 150 (6"), MOP 24 bar

TRACCIATO DI PROGETTO VINCOLO IDROGEOLOGICO Prov. di Caltanissetta

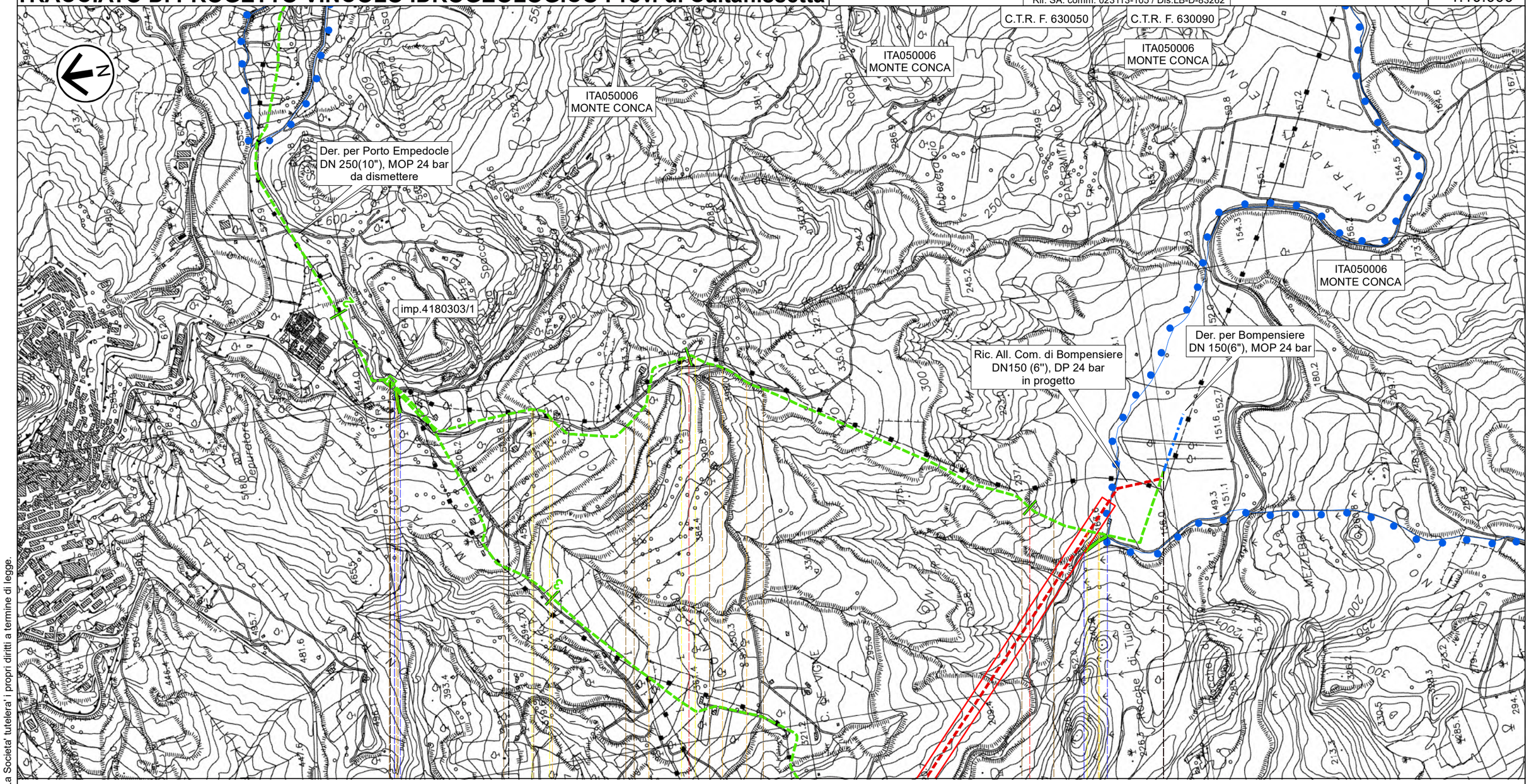

0 1 2 2,510

Sutera | Campofranco

CALTANISSETTA

PIDS n.4180303/1 km 0,000

Str.com. | Str.com. | Str.com. | Str.com. (percorrenza) | Str.Com. | Str.Com.

T

Il presente disegno e' di proprieta' aziendale - La Societa' tutelera' i propri diritti a termine di legge.

RIFACIMENTO DERIVAZIONE PER PORTO EMPEDOCLE
DN 300(12"), DP 24 bar ed opere connesse

INDICE	DATA	REVISIONI	ELABORATO	VERIFICATO	APPROVATO
1	Gen. 2025	Aggiornamento AU 327 per Prescrizioni VIA	Vagni A.	Brunetti M.	Mattei F.
0	Ott. 2023	Emissione per Autorizzazione Unica	Vagni A.	Brunetti M.	Mattei F.

Foglio 12 di 12

snam — SAIPEM — Rif. SA: comm. 023113-105 / Dis.LB-D-83262

Comm. NQ/R20133

Dis. PG-IDRO-D-13262

Scala 1:10.000

TRACCIATO DI PROGETTO VINCOLO IDROGEOLOGICO Prov. di Caltanissetta

LEGENDA

SIMBOLOGIA CARTOGRAFICA

- Metanodotto in progetto
- Metanodotti in esercizio
- Metanodotti da porre fuori esercizio e recuperare
- Aree impianti stacco-terminale in progetto
- Aree impianti stacco-terminale esistenti
- Piazzola di stoccaggio tubazioni
- Strada di accesso all'impianto
- Adeguamento strade esistenti
- Limite sovrapposizione fogli
- Punto di ripresa fotografico e numerazione
- Altri metanodotti in progetto
- Metanodotto in progetto da altra opera
- Impianti di linea in progetto
- Impianti di linea da porre fuori esercizio e recuperare
- Impianti di linea su rete in esercizio
- Impianti di linea in progetto da altra opera
- Depositi temporanei
- Strade di accesso provvisorio

METODOLOGIE TRENCHLESS

- MICROTUNNEL
- TOC
- TRIVELLA SPINGITUBO

SIMBOLOGIA MECCANICA

- Punto di intercettazione di linea (P.I.L.)
- Punto di intercettazione di derivazione importante (P.I.D.I.)
- Punto di intercettazione e Stacco By-Pass (P.I.S.B.)
- Punto di intercettazione di derivazione semplice con stacco da P.I.L. (P.I.D.S.)
- Punto di intercettazione e derivazione semplice con stacco da Linea (P.I.D.S.)
- Punto di intercettazione con discaggio di allacciamento (P.I.D.A.)
- Punto di sezionamento elettrico terminale (P.S.E.T.)
- Punto predisposto per il discaggio di allacciamento (P.P.D.A.)
- Stazione predisposta per lancio e ricevimento PIG
- Impianto di riduzione/regolazione della pressione

SIMBOLOGIA DEI VINCOLI

- VINCOLO IDROGEOLOGICO (RD 3267/23)

Progressiva chilometrica	N.
Comuni	
Province	
Impianti	TIPO - N. - PROGR. km / TIPO - N. - ESISTENTE
Attraversamenti	TIPOLOGIA ATTRAVERSATA (SS n. ##, corso d'acqua, ferrovia, ecc.) - la simbologia (Tr) identifica un attraversamento in Trivellazione
Strade - Piste - Piazzole tubazioni	ACCESSO IMPIANTI / ADEGUAMENTI STRADE / STRADE PROVVISORIE / DEPOSITI TEMPORANEI Dn / N. PIAZ. Pn
Fascia di lavoro	ALLARGATA / RIDOTTA
Scavabilità terreni	SCIOLTI (T) / ROCCIA TENERA (RT) / ROCCIA DURA (RD)
Opere di mitigazione e ripristino	TIPOLOGIA RIPRISTINO (Dis. ST - XXX)
Ripristini vegetazionali	INERBIMENTI / PIANTAGIONI / INERBIMENTI E PIANTAGIONI

Il presente disegno e' di proprieta' aziendale - La Societa' tutelera' i propri diritti a termine di legge.