



REGIONE SICILIANA

PRESIDENZA

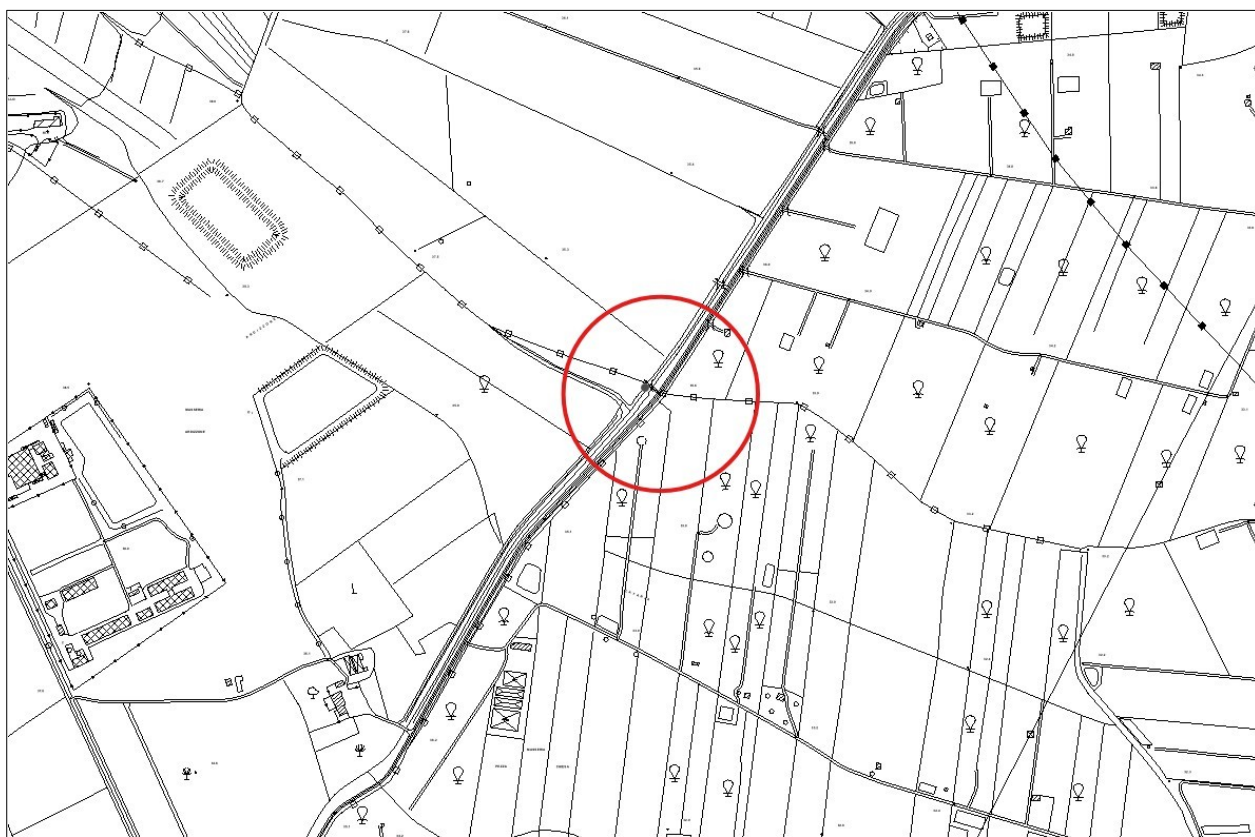
AUTORITÀ DI BACINO DEL DISTRETTO IDROGRAFICO DELLA SICILIA

SERVIZIO 6 – DEMANIO IDRICO FLUVIALE E POLIZIA IDRAULICA

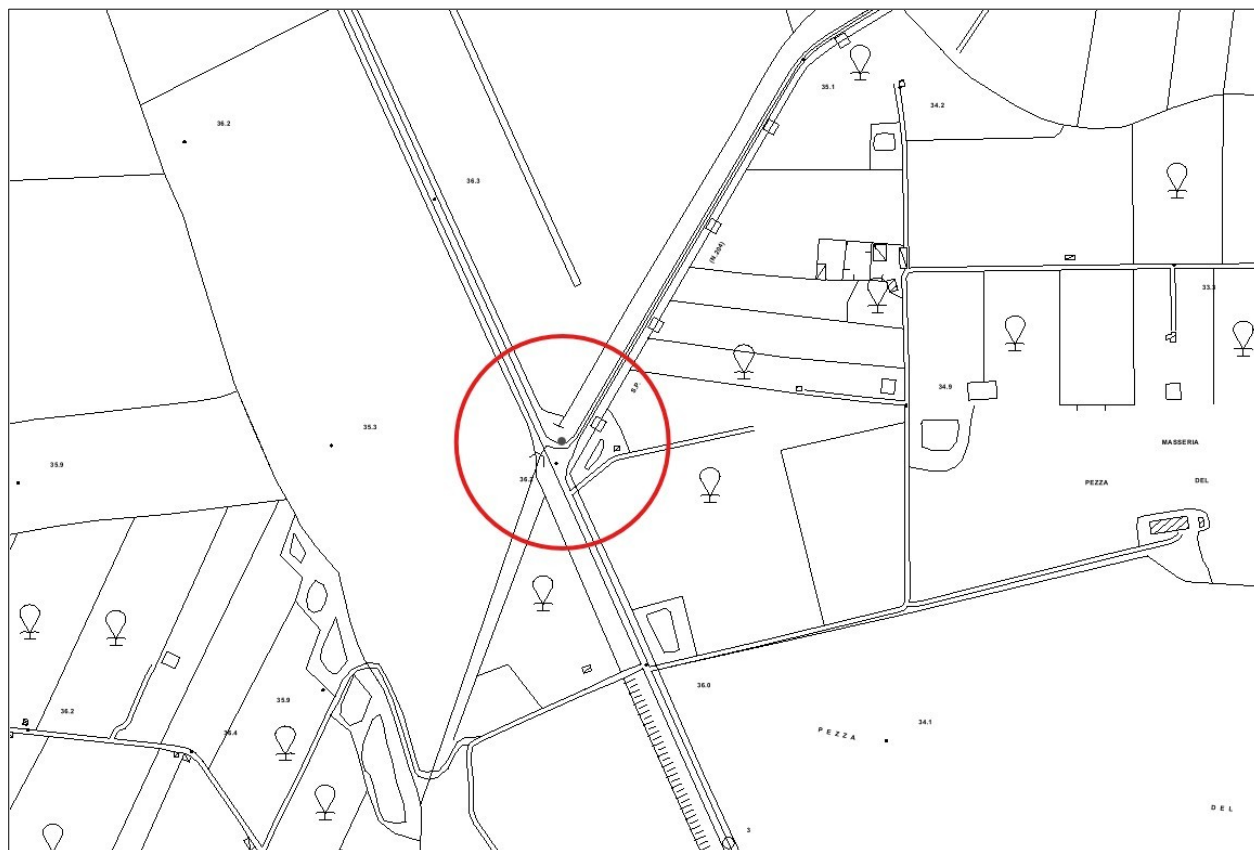
(Catania-Siracusa-Ragusa)

Il Dirigente del Servizio 6 del Dipartimento Regionale Autorità di Bacino del Distretto Idrografico della Sicilia rende noto che, con istanza acquisita da questa Autorità con protocollo n.. 27873 del 20/10/2025, la ditta **Sonnedix San Francesco S.r.l.**, con sede legale in Torino, Galleria San Federico n. 16 – Codice Fiscale/Partita Iva 12250430019, ha presentato l'**istanza di concessione per l'occupazione e l'utilizzo di aree del Demanio idrico finalizzata all'attraversamento in TOC di due cavidotti in due corsi d'acqua non riportati nell'elenco delle acque pubbliche in territorio di Paternò (Coordinate 37,437400 N 14,854453 E e coordinate 37.427507 N 14.845741 E), ed un attraversamento in TOC di un cavidotto nel fiume Dittaino, in località Ramacca (Coordinate 37.438389 N 14.804211 E).**

*Figura 1: Stralcio CTR scala 1:10.000 – Sez. n. 633150 – Comune di Paternò (CT)*



*Figura 2: Stralcio CTR scala 1:10.000 – Sez. n. 633150 – Comune di Paternò (CT)*



*Figura 3: Stralcio CTR scala 1:10.000 – Sez. n. 633140 – Comune di Ramacca (CT)*

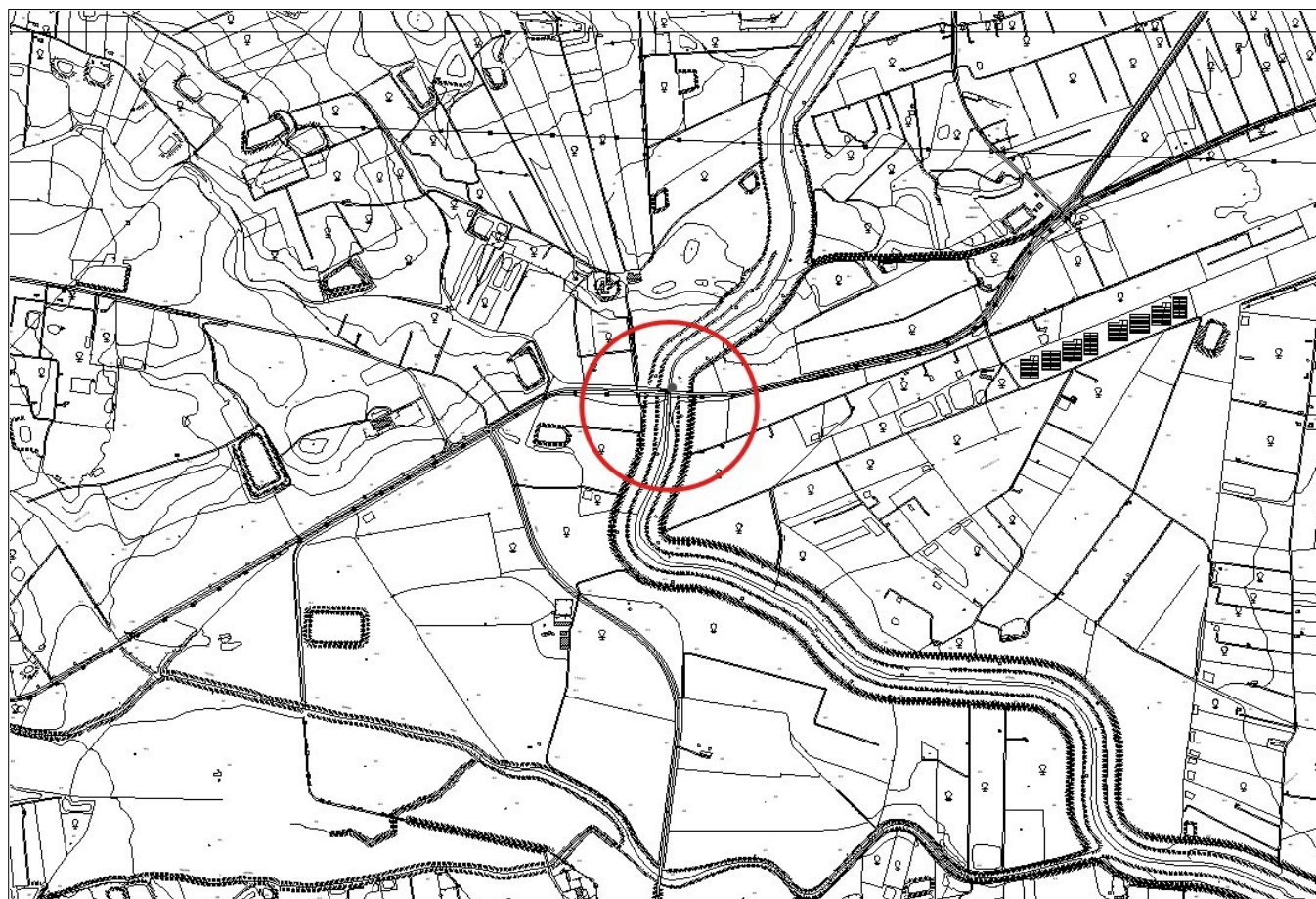


Figura 4: Stralcio mappa catastale Fg. 106 Part. 71 in Territorio del Comune di Paternò (CT).



Figura 5: Stralcio mappa catastale Fg. 106 Part. 49 in Territorio del Comune di Paternò (CT).

