



REGIONE SICILIANA

PRESIDENZA

AUTORITÀ DI BACINO DEL DISTRETTO IDROGRAFICO DELLA SICILIA

SERVIZIO 6 – DEMANIO IDRICO FLUVIALE E POLIZIA IDRAULICA

(Catania-Siracusa-Ragusa)

Il Dirigente del Servizio 6 del Dipartimento Regionale Autorità di Bacino del Distretto Idrografico della Sicilia rende noto che, con istanza acquisita da questa Autorità con protocollo n.. 693 del 15/01/2026, la ditta **Sun Project S.r.l.**, con sede legale in Milano, Piazza San Sepolcro n. 1 – Codice Fiscale/Partita Iva 10670750966, ha presentato l'istanza di concessione per l'occupazione e l'utilizzo di aree del Demanio idrico finalizzata all'attraversamento in TOC di due punti del Vallone Callari (Coordinate 37.239685° N – 14.767146° E e 37.239444° N – 14.764627° E) ad opera di un cavidotto e dell'attraversamento del medesimo corso d'acqua (Coordinate 37.23185° N - 14.755495° E) ad opera di n. 2 Tubazioni a sezione circolare in ARMCO, Onda 100, DE 1400 mm, in località Vizzini (CT).

Figura 1: Stralcio CTR scala 1:10.000 – Sez. n. 640140 – Comune di Vizzini (CT)

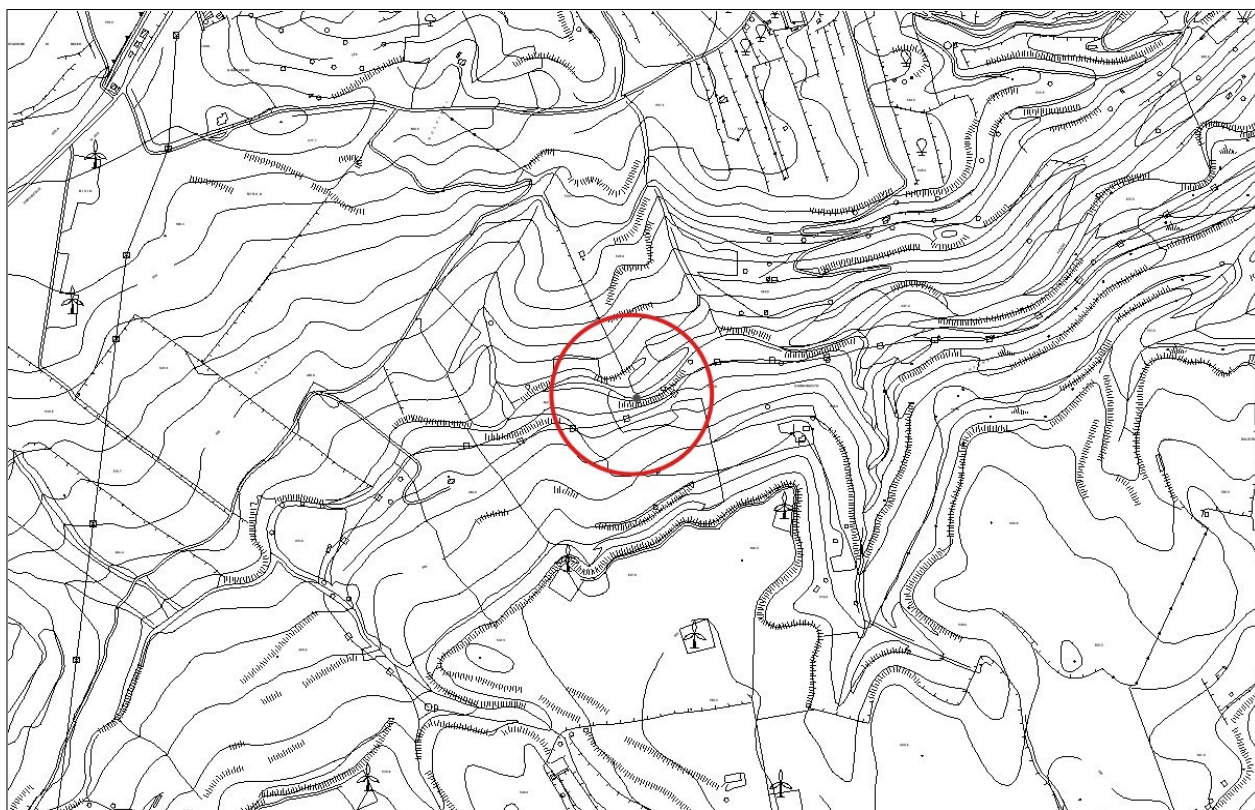


Figura 2: Stralcio CTR scala 1:10.000 – Sez. n. 640140 – Comune di Vizzini (CT)

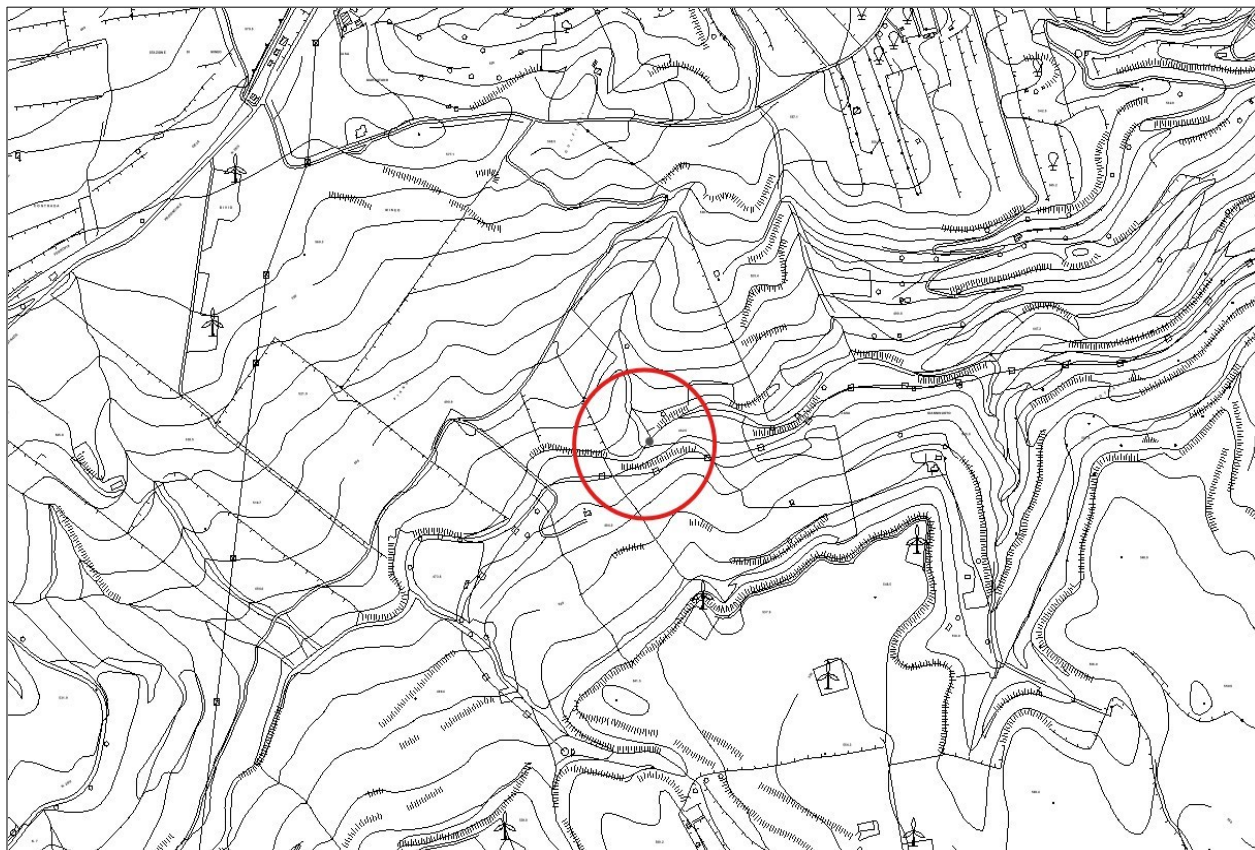


Figura 3: Stralcio CTR scala 1:10.000 – Sez. n. 640140 – Comune di Vizzini (CT)

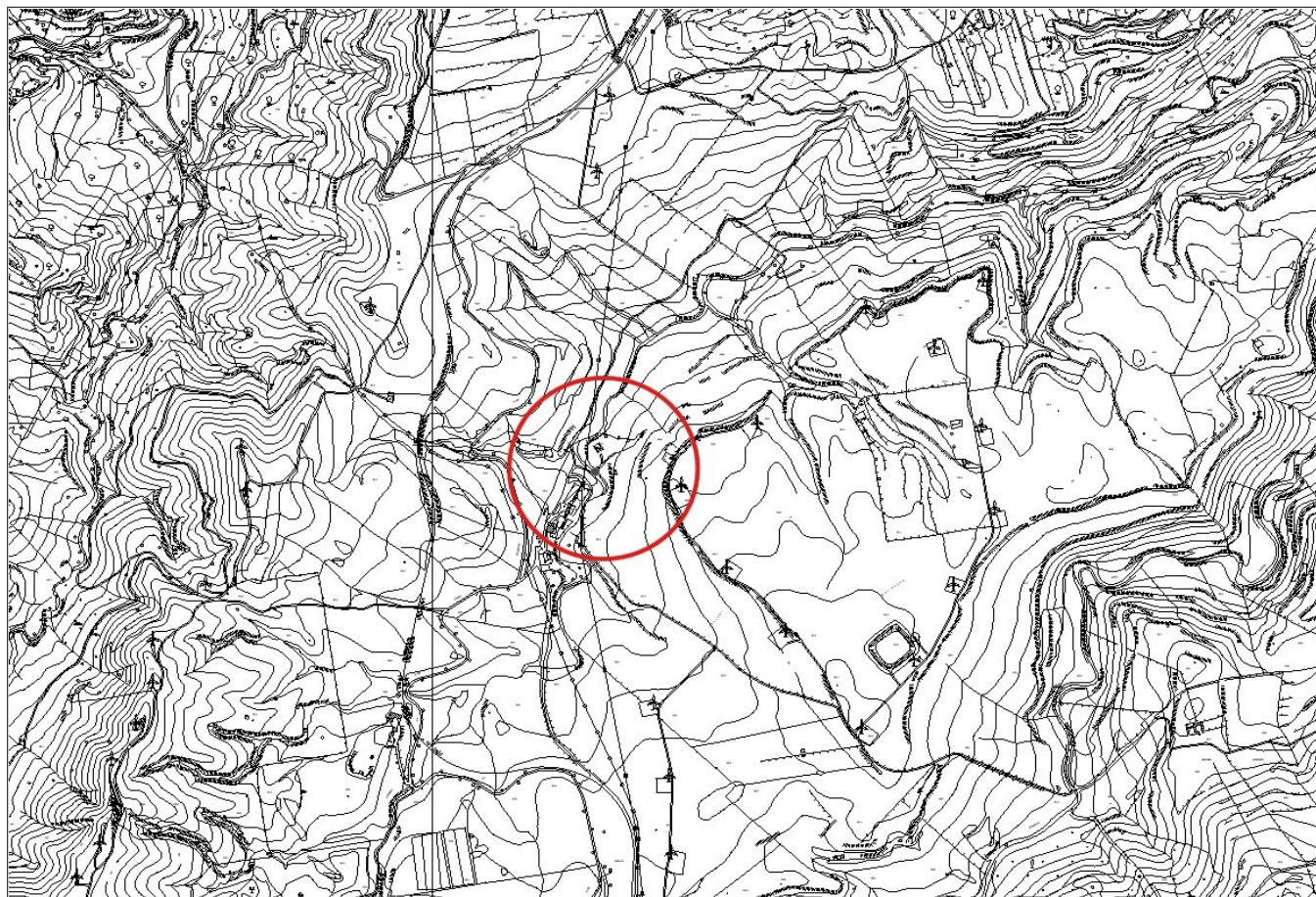


Figura 4: Stralcio mappa catastale Fg. 2 Partt. 55 e 31 in Territorio del Comune di Vizzini (CT).



Figura 5: Stralcio mappa catastale Fg. 2 Partt. 24 e 15 in Territorio del Comune di Vizzini (CT).



Figura 6: Stralcio mappa catastale Fg. 4 Part. 5 in Territorio del Comune di Vizzini (CT).



Durante il periodo di pubblicazione del presente avviso, l'istanza e la documentazione tecnica che la corredano rimarranno a disposizione del pubblico, previo appuntamento, presso il Dipartimento Regionale Autorità di Bacino, Servizio 6 – Demanio Idrico, sito in Via Beato Bernardo, 5 – 95124 CATANIA.

Durante il periodo di pubblicazione, a decorrere dal 24 gennaio al 13 febbraio 2026 e nei 20 (venti) giorni successivi, tutti coloro che ritenessero di avervi interesse potranno presentare per iscritto le proprie osservazioni e/o opposizioni al rilascio della concessione in questione a tutela di eventuali vantati diritti, con l'avvertenza che, trascorso il termine stabilito, non sarà accettato alcun reclamo e si darà ulteriore corso alla pratica inerente la richiesta di concessione.

Entro gli stessi termini sopra indicati potranno essere presentate domande concorrenti.

Gli atti di cui sopra dovranno essere inoltrati a:

Autorità di Bacino del Distretto Idrografico della Sicilia - Servizio 6 "Demanio Idrico Fluviale e Polizia Idraulica" - Via Beato Bernardo n. 5 – 95124 CATANIA - pec: autorita.bacino@certmail.regione.sicilia.it

Nel caso in cui pervengano domande concorrenti sarà preferito il Richiedente che offra maggiori garanzie di proficua utilizzazione della concessione e si proponga di avvalersi di questa per un uso che, a giudizio dell'Amministrazione, risponda ad un più rilevante interesse pubblico; a parità di condizioni, sarà preferito il Proprietario frontista e/o il Concessionario di immobile demaniale confinante con i terreni richiesti.

Nel caso in cui non ricorrano le ragioni di preferenza di cui sopra, a parità di condizioni si procederà a licitazione privata, adottando a base d'asta l'importo del canone concessorio minimo annuo che sarà determinato da questo Ufficio.

Il presente avviso sarà pubblicato all'Albo Pretorio del Comune di Vizzini (CT) e sul sito Web dell'Autorità di Bacino.

Si rimane in attesa della relata di avvenuta pubblicazione.

Il Funzionario

Daniele Maccarrone

Il Dirigente Responsabile del Servizio 6

Marco Sanfilippo