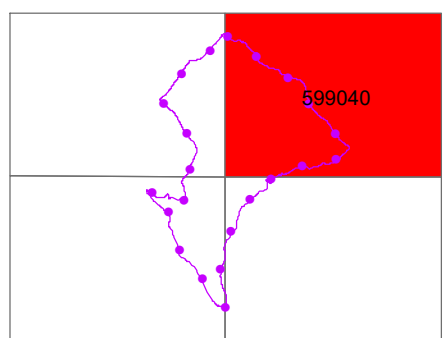




CTR N. 599040 - SCALA 1:10.000  
CARTA DELLA PERICOLOSITA'



9100

599110

#### LEGENDA

##### LIVELLI DI PERICOLOSITA'



P0 basso



P1 moderato



P2 medio



P3 elevato



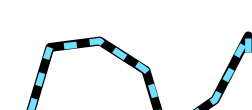
P4 molto elevato



Sito di attenzione; fascia di rispetto per probabile evoluzione del dissesto




Area interessata dagli interventi di mitigazione del rischio



Limite di pericolosità e/o fascia di rispetto coperta da area a pericolosità maggiore



Limite bacino idrografico



Limite area territoriale



Limite comunale



Limite del comune oggetto di aggiornamento

