



Regione Siciliana - Presidenza

Autorità di Bacino del Distretto Idrografico della Sicilia

Servizio 1 - Tutela delle Risorse Idriche - Pianificazione di Competenza Nazionale

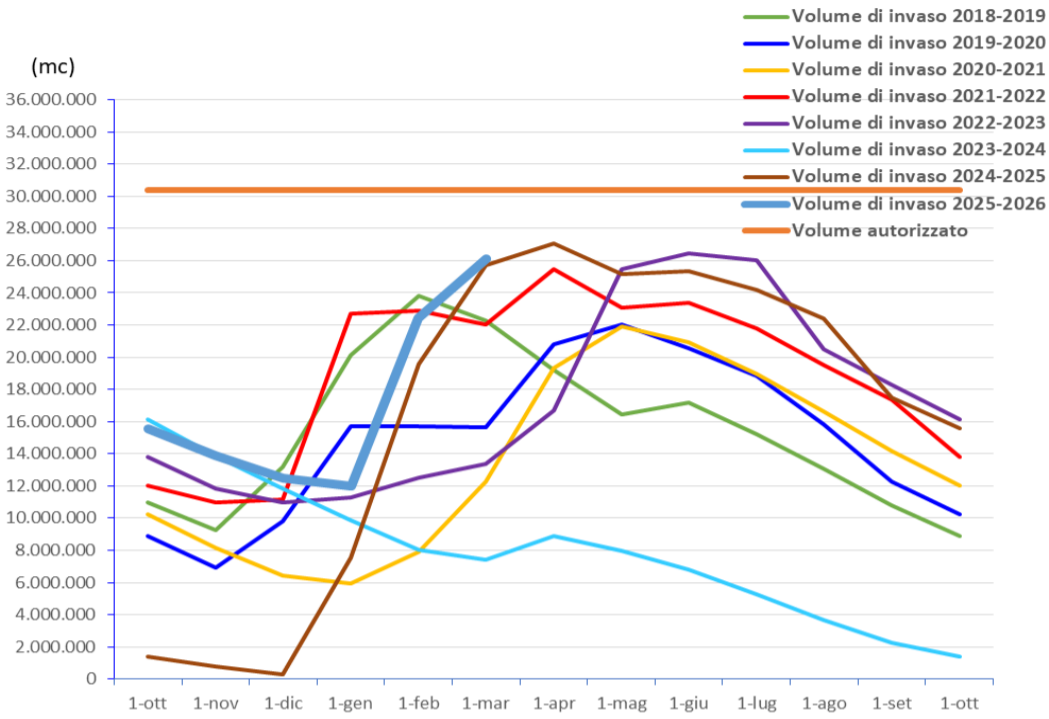
### VOLUMI TOTALI (AL LORDO DI INTERRIMENTI E VOLUMI INDISPONIBILI)

### PRESSO I PRINCIPALI INVASI SICILIANI

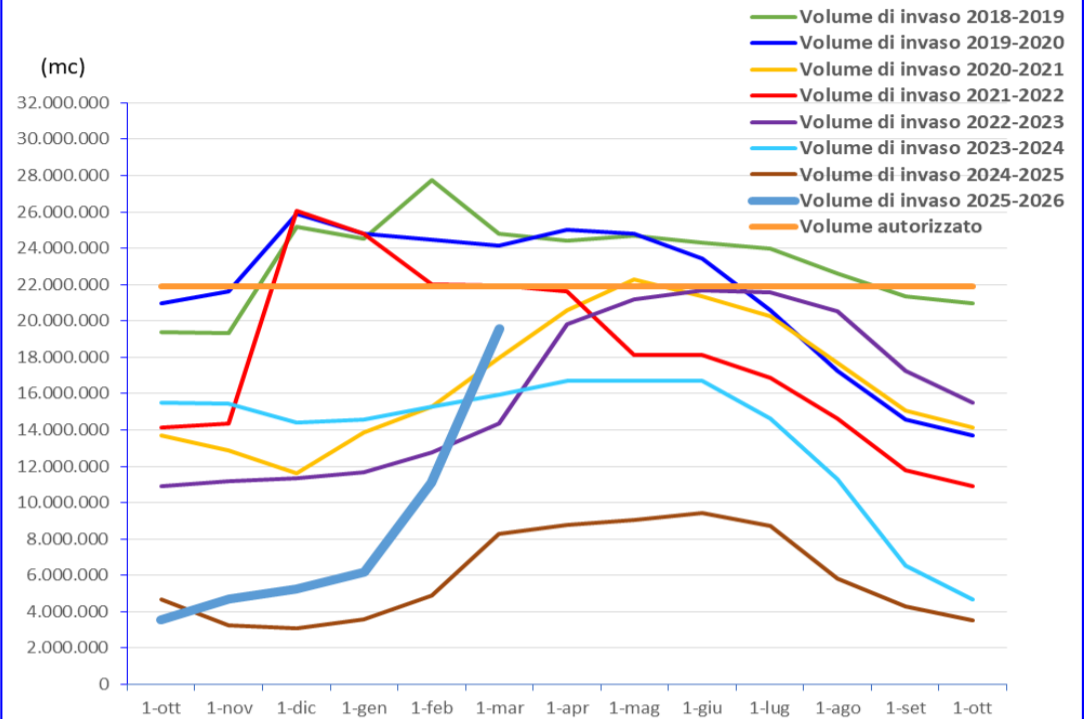
ANNO IDROLOGICO OTTOBRE 2025-SETTEMBRE 2026 (aggiornamento al 01/03/2026)

(Dati rilevati da strumenti di misura o da comunicazioni dei gestori)

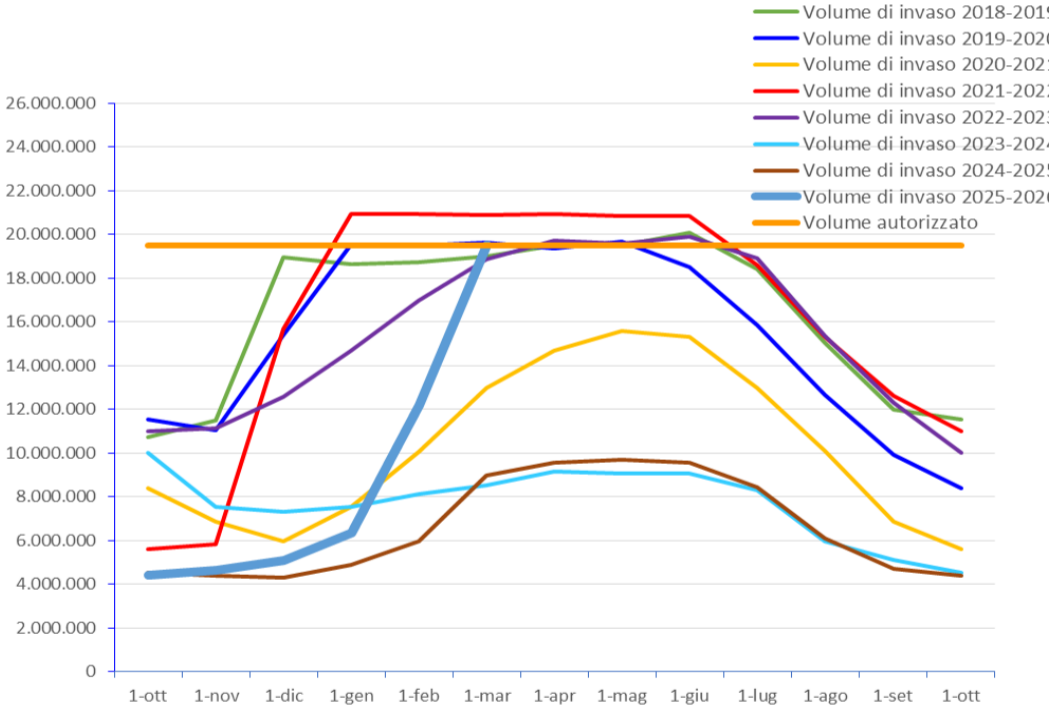
**Diga Ancipa - Ente Gestore: ENEL**  
Andamento volume totale di invaso (mc)  
Anno idrologico (1 ott - 30 set)



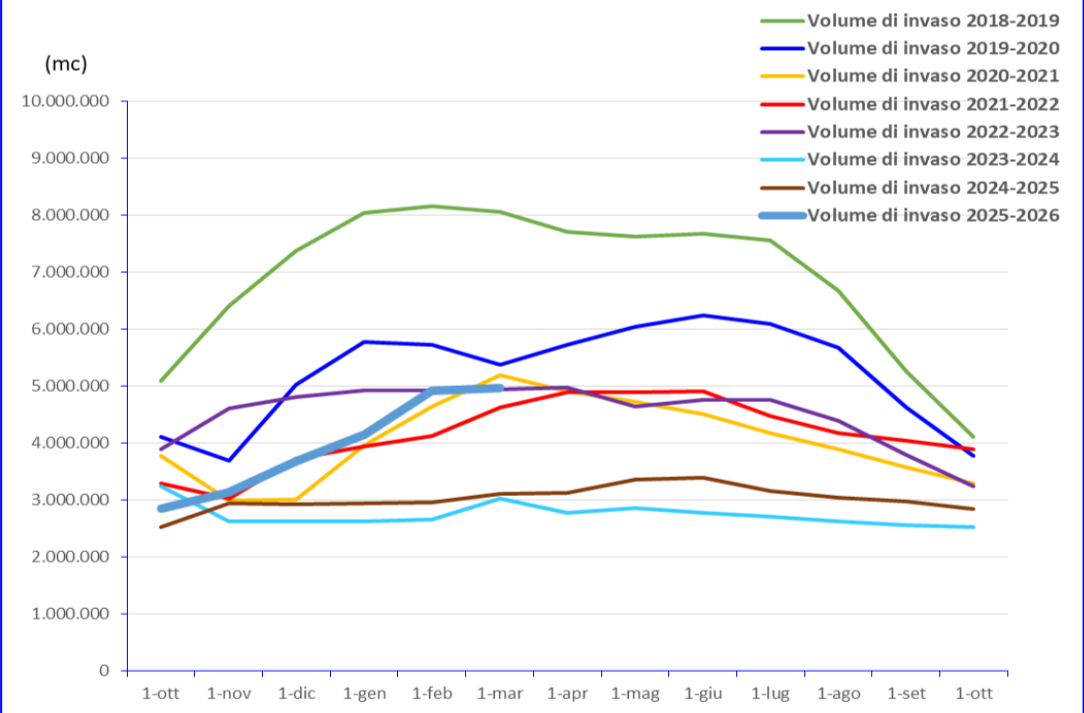
**Diga Arancio - Ente Gestore: DRAR**  
Andamento volume totale di invaso (mc)  
Anno idrologico (1 ott - 30 set)



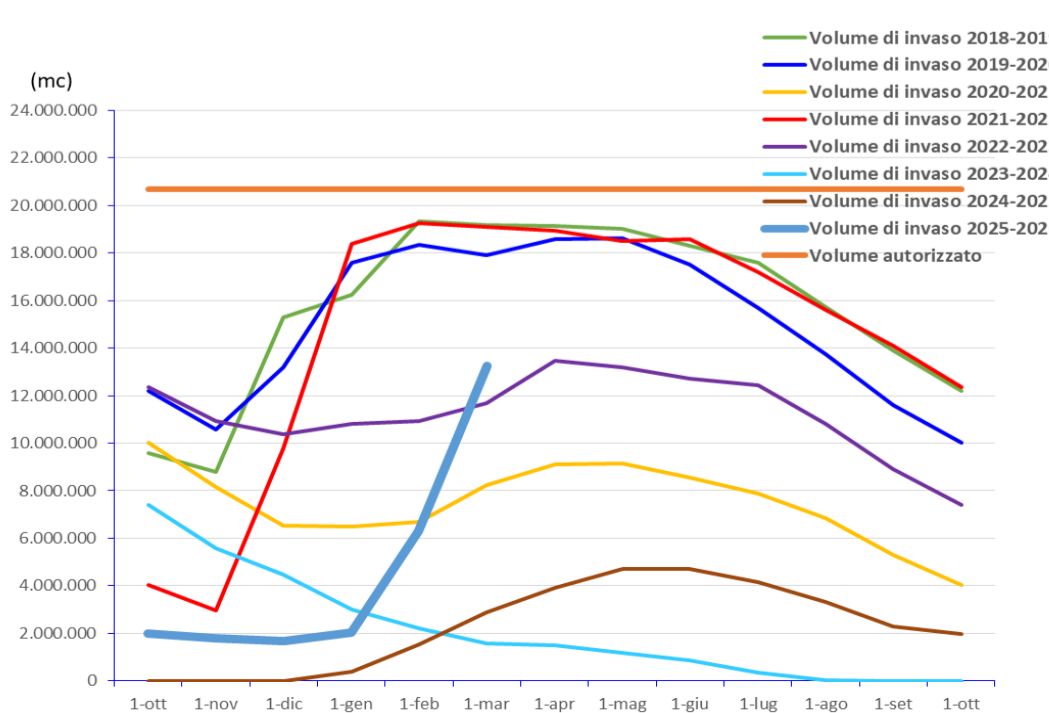
**Diga Castello - Ente Gestore: DRAR**  
Andamento volume totale di invaso (mc)  
Anno idrologico (1 ott - 30 set)



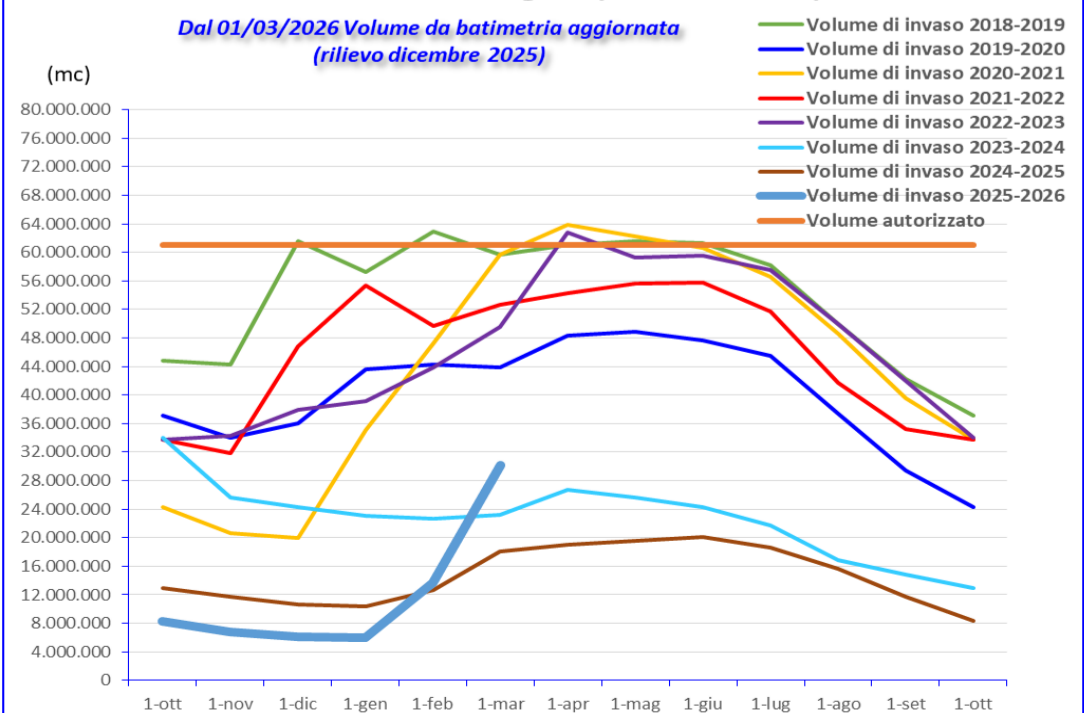
**Diga Cimia - Ente Gestore: DRAR**  
Andamento volume totale di invaso (mc)  
Anno idrologico (1 ott - 30 set)



**Diga Fanaco - Ente Gestore: Siciliacque**  
Andamento volume totale di invaso (mc)  
Anno idrologico (1 ott - 30 set)



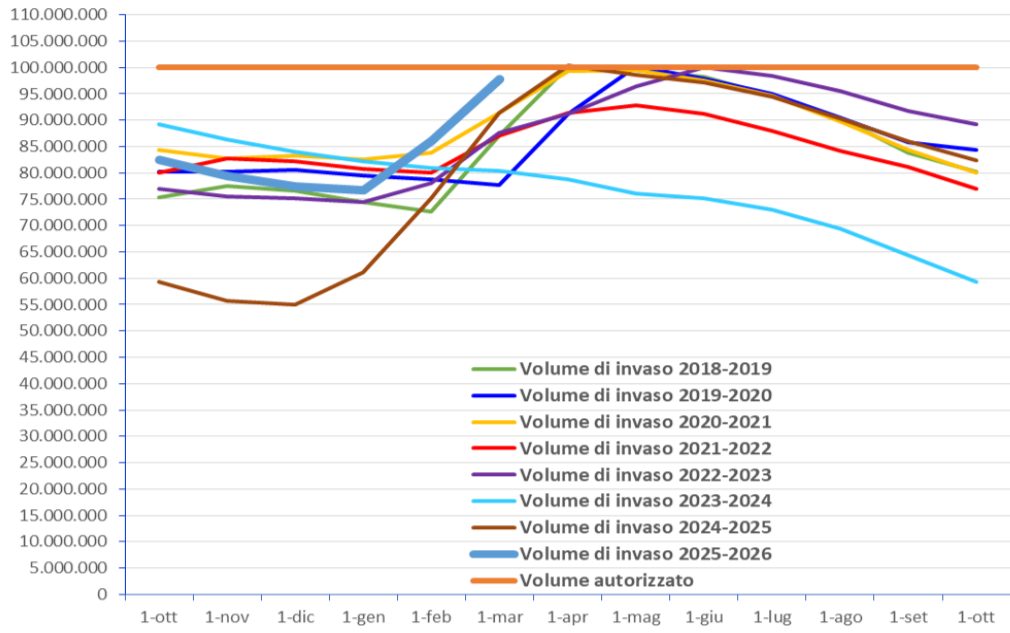
**Diga Garcia (M. Francese) - Ente Gestore: CB PA**  
Andamento volume totale di invaso (mc)  
Anno idrologico (1 ott - 30 set)



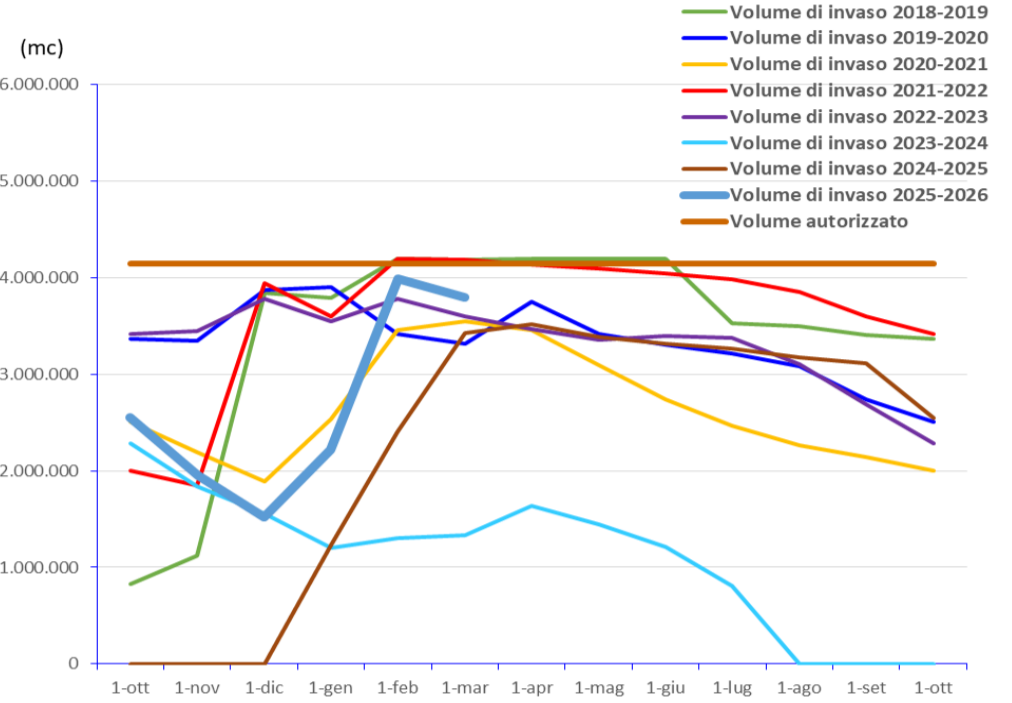


**VOLUMI TOTALI (AL LORDO DI INTERRIMENTI E VOLUMI INDISPONIBILI)  
 PRESSO I PRINCIPALI INVASI SICILIANI  
 ANNO IDROLOGICO OTTOBRE 2025-SETTEMBRE 2026 (aggiornamento al 01/03/2026)  
 (Dati rilevati da strumenti di misura o da comunicazioni dei gestori)**

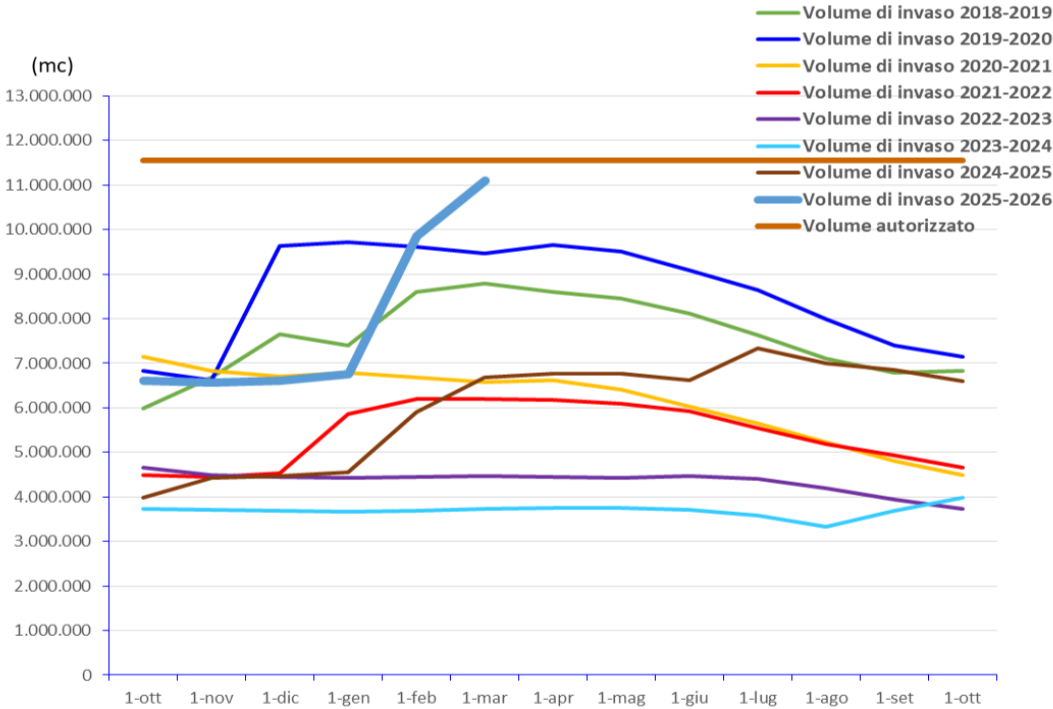
**Diga Lentini - Ente Gestore: DRAR**  
 Andamento volume totale di invaso (mc)  
 Anno idrologico (1 ott - 30 set)



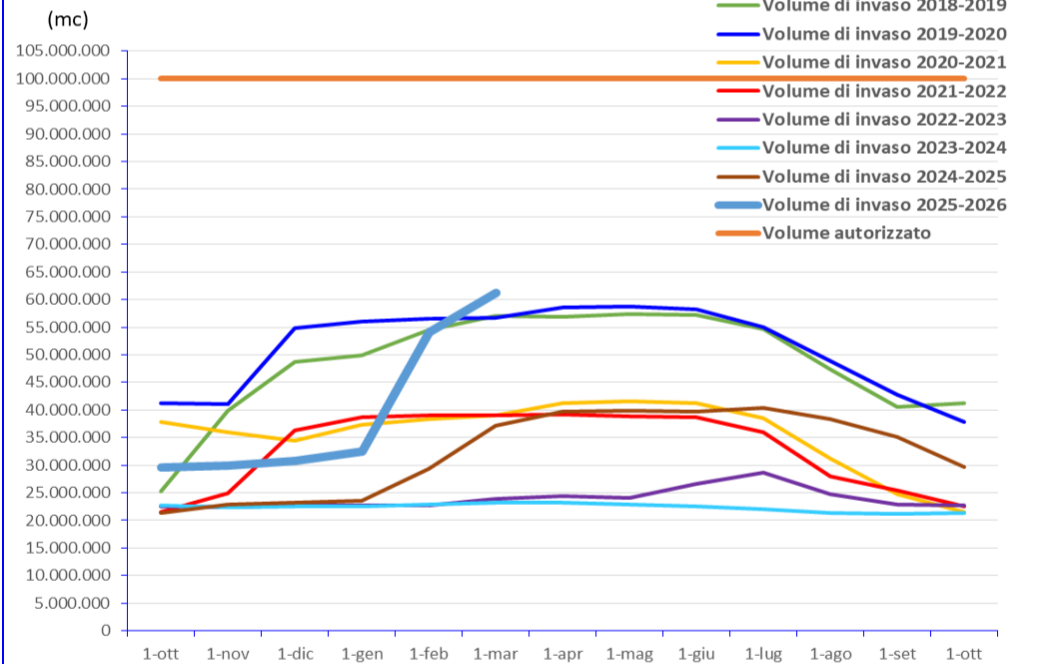
**Diga Leone - Ente Gestore: Siciliacque**  
 Andamento volume totale di invaso (mc)  
 Anno idrologico (1 ott - 30 set)



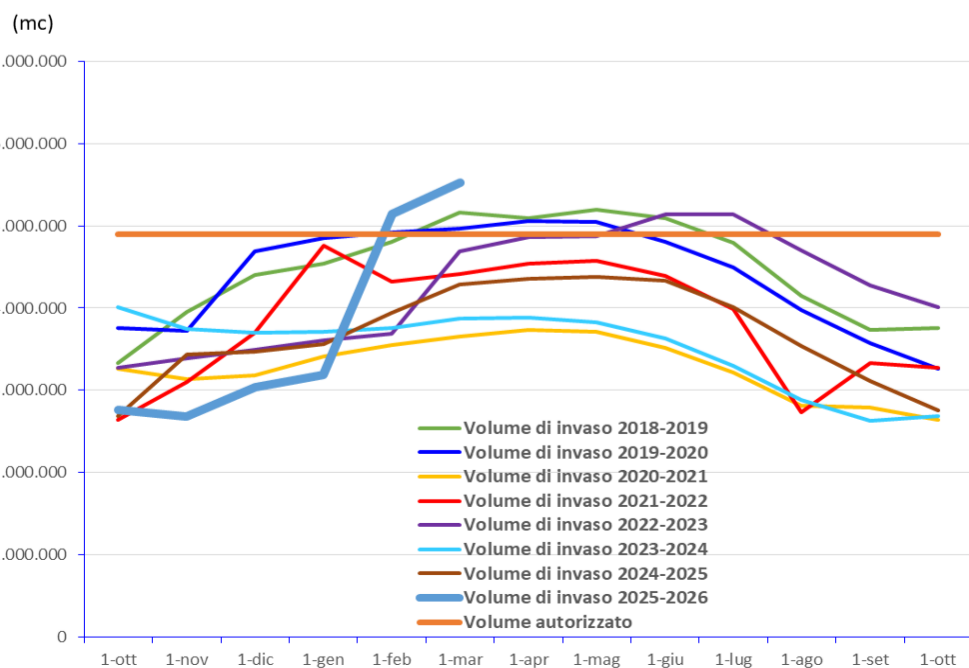
**Diga Nicoletti - Ente Gestore: DRAR**  
 Andamento volume totale di invaso (mc)  
 Anno idrologico (1 ott - 30 set)



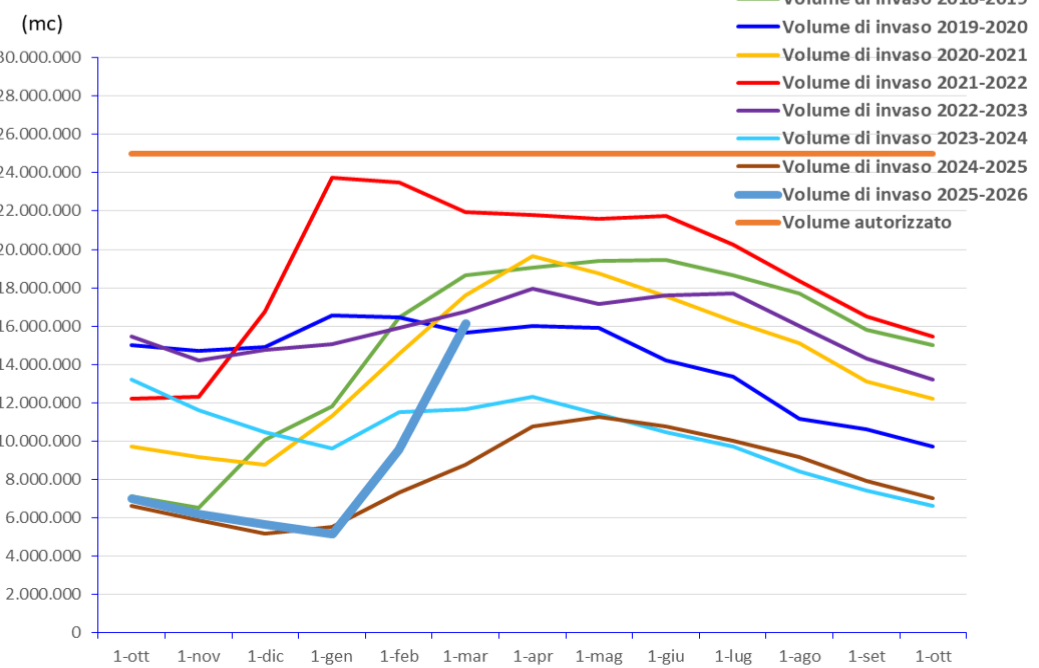
**Diga Don Sturzo (Ogliastro) - Ente Gestore: C.B. Sicilia Or.**  
 Andamento volume totale di invaso (mc)  
 Anno idrologico (1 ott - 30 set)



**Diga Olivo - Ente Gestore: DRAR**  
 Andamento volume totale di invaso (mc)  
 Anno idrologico (1 ott - 30 set)



**Diga Piana degli Albanesi - Ente Gestore: ENEL**  
 Andamento volume totale di invaso (mc)  
 Anno idrologico (1 ott - 30 set)





Regione Siciliana - Presidenza

Autorità di Bacino del Distretto Idrografico della Sicilia

Servizio 1 - Tutela delle Risorse Idriche - Pianificazione di Competenza Nazionale

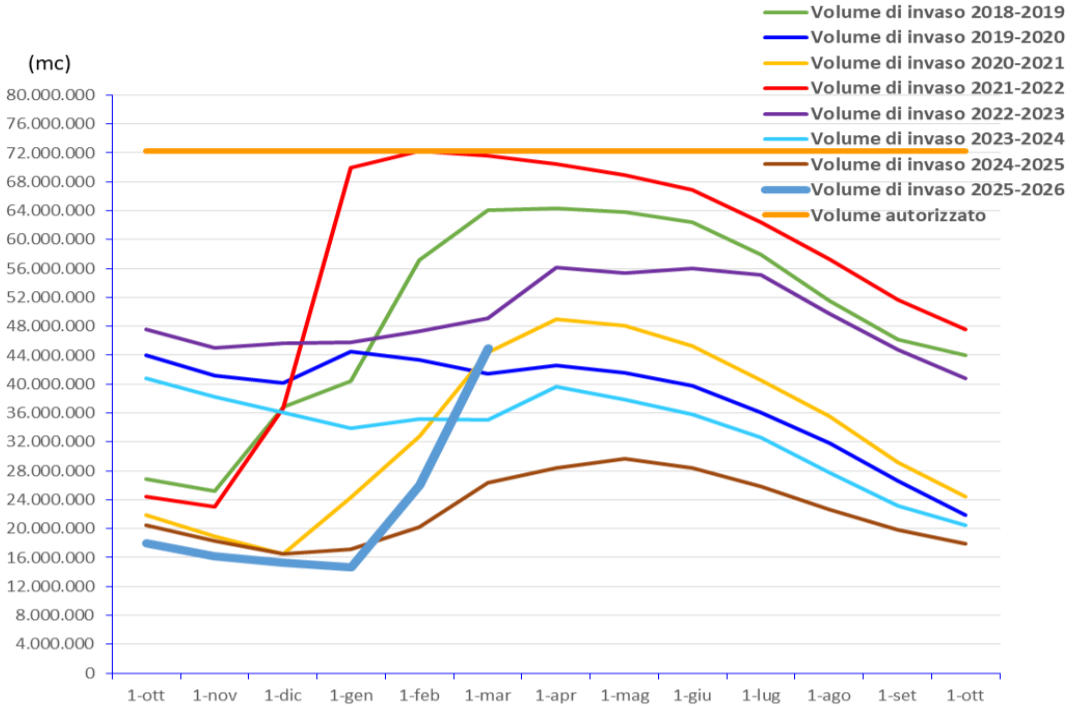
### VOLUMI TOTALI (AL LORDO DI INTERRIMENTI E VOLUMI INDISPONIBILI)

### PRESSO I PRINCIPALI INVASI SICILIANI

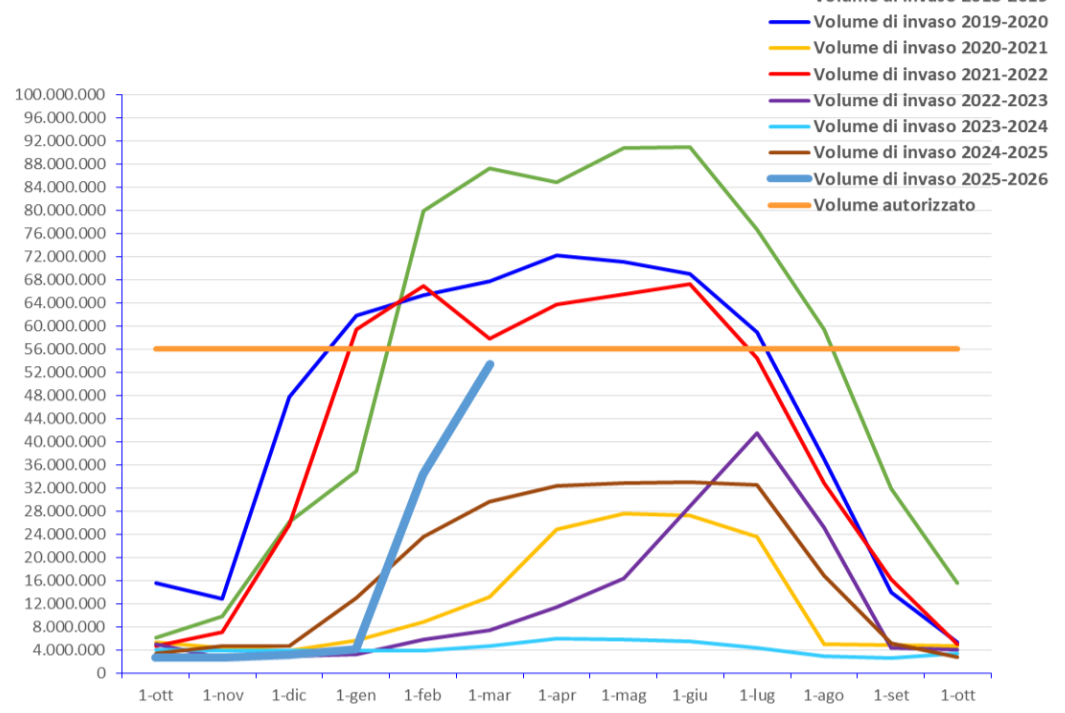
ANNO IDROLOGICO OTTOBRE 2025-SETTEMBRE 2026 (aggiornamento al 01/03/2026)

(Dati rilevati da strumenti di misura o da comunicazioni dei gestori)

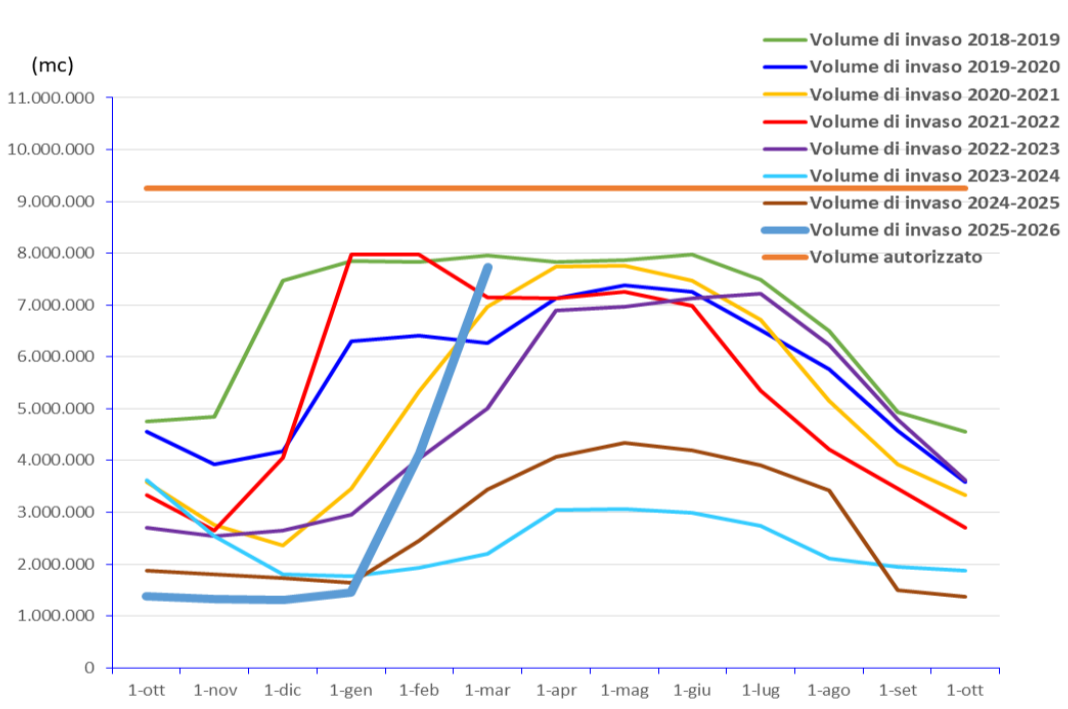
**Diga Poma - Ente Gestore: DRAR**  
Andamento volume totale di invaso (mc)  
Anno idrologico (1 ott - 30 set)



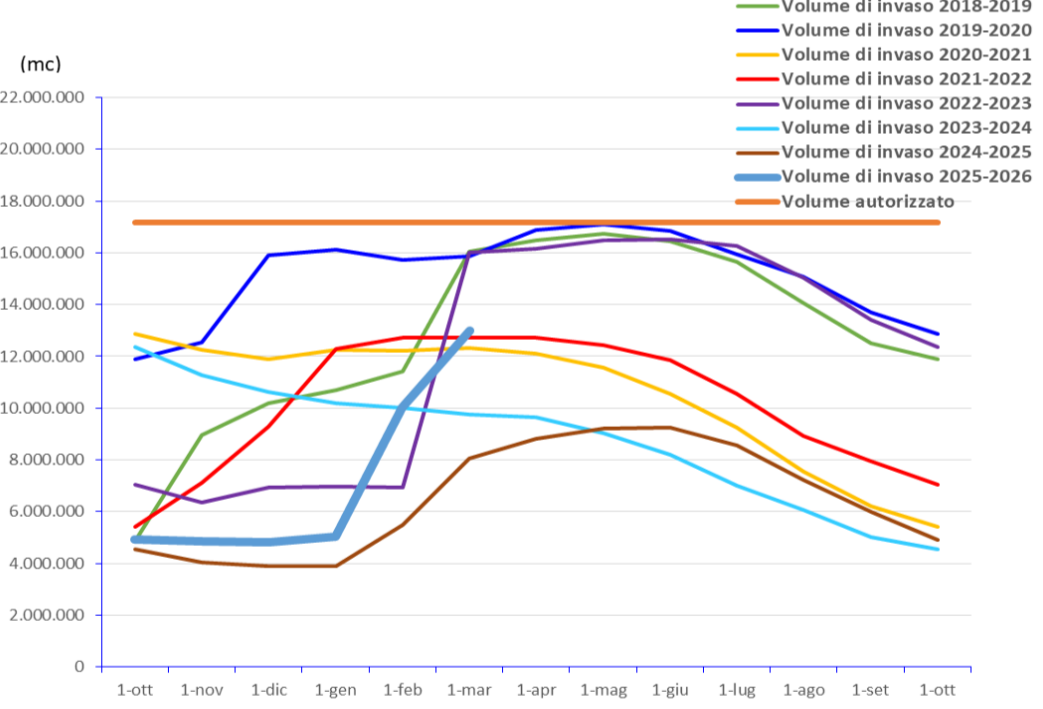
**Diga Pozzillo - Ente Gestore: ENEL**  
Andamento volume totale di invaso (mc)  
Anno idrologico (1 ott - 30 set)



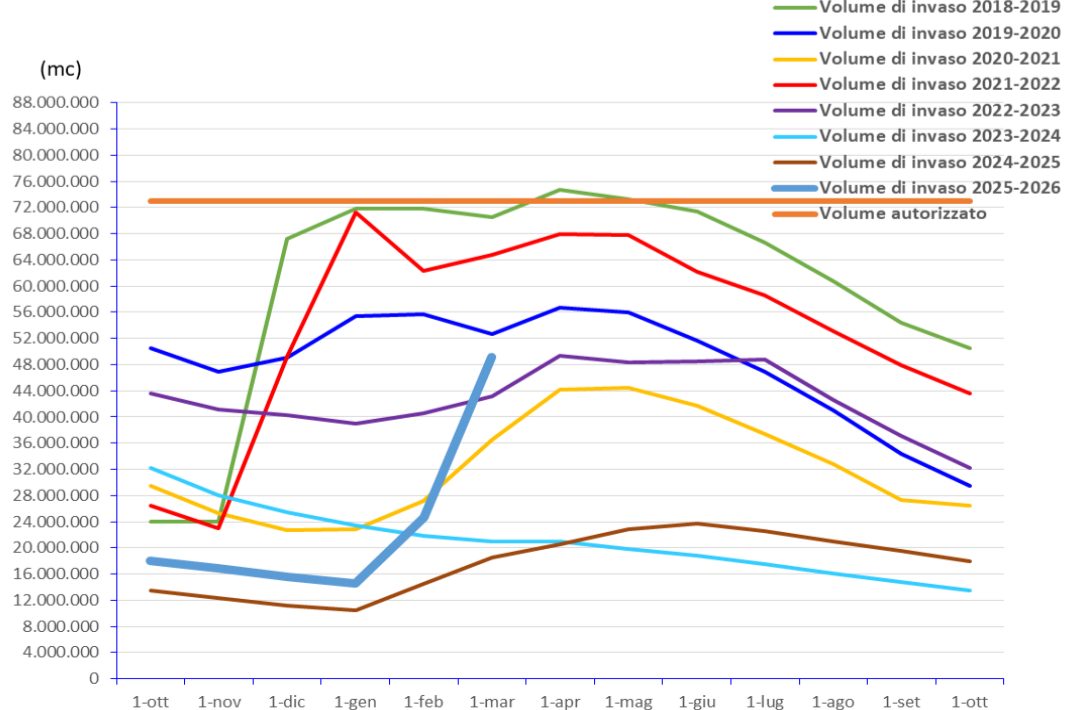
**Diga Prizzi - Ente Gestore: ENEL**  
Andamento volume totale di invaso (mc)  
Anno idrologico (1 ott - 30 set)



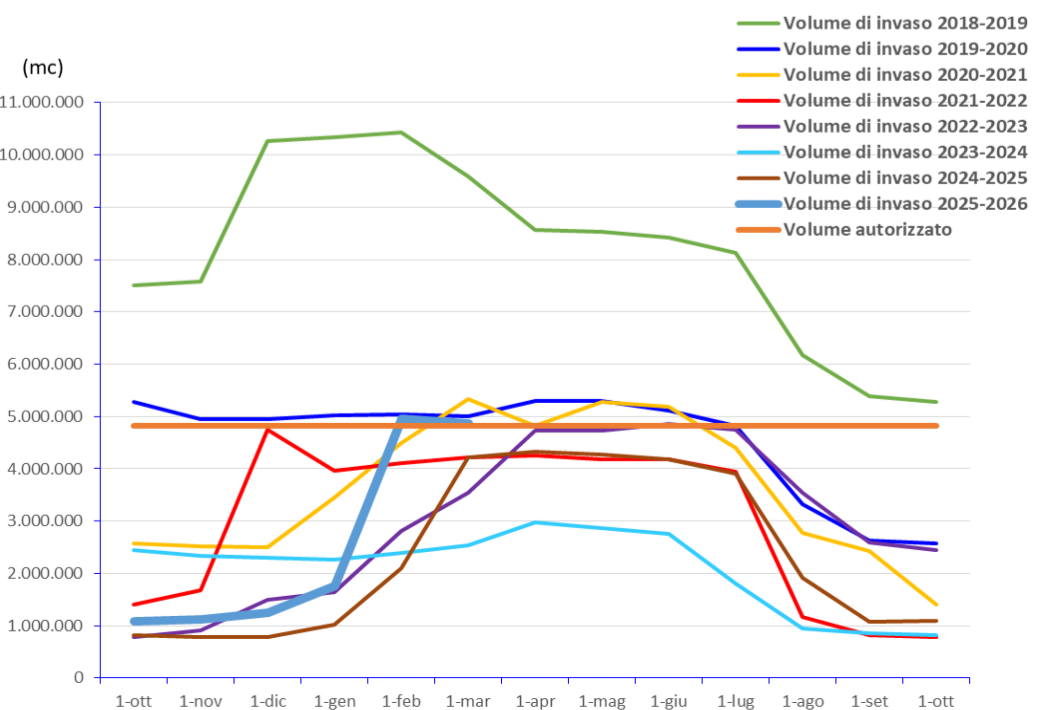
**Diga Ragoletto - Ente Gestore: ENI**  
Andamento volume totale di invaso (mc)  
Anno idrologico (1 ott - 30 set)



**Diga Rosamarina - Ente Gestore: DRAR**  
Andamento volume totale di invaso (mc)  
Anno idrologico (1 ott - 30 set)



**Diga Rubino - Ente Gestore: DRAR**  
Andamento volume totale di invaso (mc)  
Anno idrologico (1 ott - 30 set)





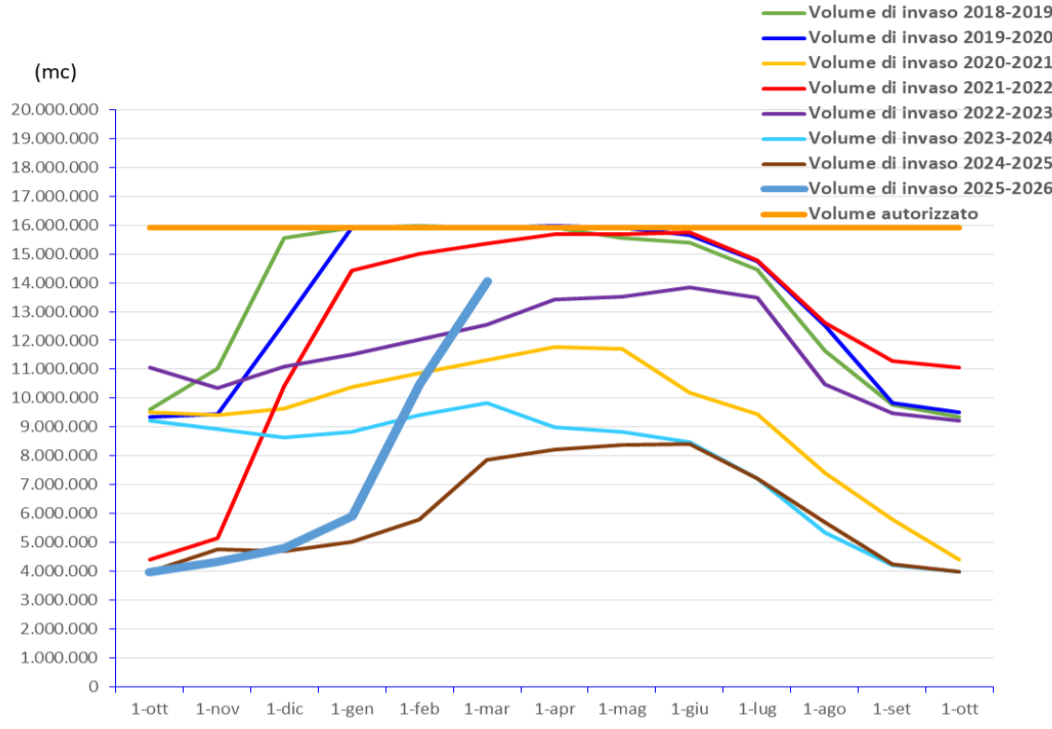
VOLUMI TOTALI (AL LORDO DI INTERRIMENTI E VOLUMI INDISPONIBILI)

PRESSO I PRINCIPALI INVASI SICILIANI

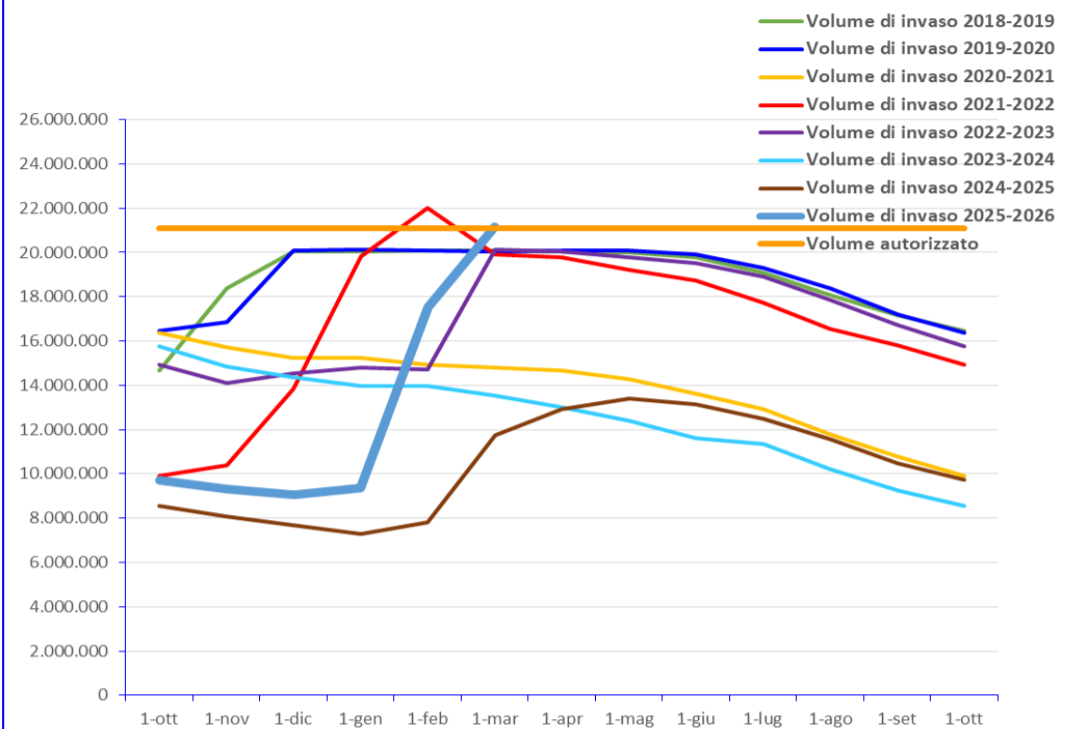
ANNO IDROLOGICO OTTOBRE 2025-SETTEMBRE 2026 (aggiornamento al 01/03/2026)

(Dati rilevati da strumenti di misura o da comunicazioni dei gestori)

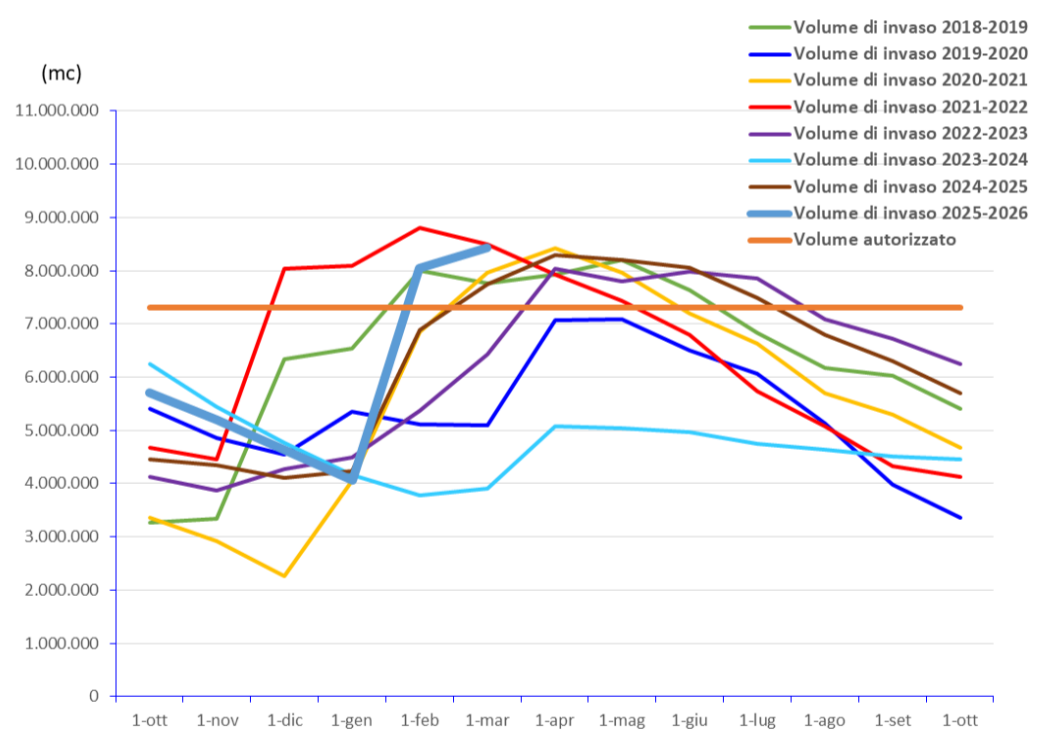
Diga San Giovanni - Ente Gestore: DRAR  
Andamento volume totale di invaso (mc)  
Anno idrologico (1 ott - 30 set)



Diga Santa Rosalia - Ente Gestore: DRAR  
Andamento volume totale di invaso (mc)  
Anno idrologico (1 ott - 30 set)



Diga Scanzano-Rossella - Ente Gestore: DRAR  
Andamento volume totale di invaso (mc)  
Anno idrologico (1 ott - 30 set)



Diga Trinità - Ente Gestore: DRAR  
Andamento volume totale di invaso (mc)  
Anno idrologico (1 ott - 30 set)

