

D.R.S. n. 566 del 30/03/2026

Decreto di occupazione temporanea delle aree necessarie per le attività di dismissione dei pozzi petroliferi e ripristino ambientale dell'area pozzi "Gela 4-98-101" in comune di Gela (CL)

REPUBBLICA ITALIANA



## Regione Siciliana

ASSESSORATO REGIONALE DELL'ENERGIA E  
DEI SERVIZI DI PUBBLICA UTILITA'  
**DIPARTIMENTO REGIONALE DELL'ENERGIA**  
Servizio 8- Ufficio Regionale per gli Idrocarburi e la Geotermia  
(URIG)

### IL DIRIGENTE RESPONSABILE DEL SERVIZIO

**Visto** lo Statuto della Regione Siciliana;

**Visto** il D.P.R. 5 novembre 1949 n.1182;

**Vista** il R.D. 29 luglio 1927, n. 1443;

**Vista** la L.R. 1 ottobre 1956, n. 54;

**Vista** la L.R. 3 luglio 2000, n. 14 – “Disciplina della prospezione, della ricerca, della coltivazione, del trasporto e dello stoccaggio di idrocarburi liquidi e gassosi e delle risorse geotermiche nella Regione siciliana. Attuazione della direttiva 94/22.CE”;

**Visto** il D.P.R. 8 giugno 2001 n. 327, “Testo Unico delle disposizioni legislative e regolamentari in materia di espropriazione per pubblica utilità” e ss.mm.ii. reso applicabile nella Regione Siciliana con l'art. 16 della L.R. n. 12/2011;

**Visto** il D.A. n. 91 del 30 ottobre 2003, con il quale è stato approvato il disciplinare tipo dei permessi di prospezione, di ricerca, di coltivazione di idrocarburi liquidi e gassosi ai sensi dell'art. 8 della L.R. 3 luglio 2000, n. 14;

**Visto** il n. 88 del 20 ottobre 2004, pubblicato in G.U.R.S. n. 46 del 5/11/2004, che ha modificato il predetto D.A. n. 91 del 30/10/2003;

**Vista** la L.R. 21 maggio 2019, n. 7;

**Vista** la Legge Regionale 16 dicembre 2008 n.19 “Norme per la riorganizzazione dei dipartimenti regionali. Ordinamento del Governo e dell'Amministrazione della Regione” e successive modifiche e integrazioni;

**Visto** il D.P.R. del 5 Dicembre 2009, n. 12 con cui viene emanato il regolamento di attuazione del Titolo II della L.R. n. 19 del 16 Dicembre 2008;

**Vista** la Circolare applicativa dell'Assessore alla Presidenza, con cui vengono date le indicazioni operative sull'applicazione del regolamento di attuazione del Titolo II della L.R. n.19 del 16 dicembre 2008;

**Vista** la L.R. 21 maggio 2019 n. 7;

**Visto** il D.P.R.S. 5 aprile 2022, n.9 “Regolamento di attuazione del Titolo II della legge regionale 16 dicembre 2008, n. 19. Rimodulazione degli assetti organizzativi dei Dipartimenti regionali ai sensi

all'art.13 comma 3, della legge regionale 17 marzo 2016, n.3;

**Visto** il D.D.G. n. 1570 dell'8/7/2025 con il quale il Dirigente generale ha conferito al dott. Antonio Patella l'incarico di Dirigente del Servizio 8, Ufficio Regionale per gli Idrocarburi e la Geotermia (URIG), del Dipartimento Energia, con decorrenza dal 1° settembre 2025 e sino al 31 dicembre 2027;

**Visto** il D. Lgs. 3 aprile 2006, n. 152 "Norme in materia ambientale";

**Visto** il protocollo di legalità stipulato in data 23.05.2011 tra la Regione Siciliana, Assessorato Regionale dell'Energia e dei Servizi di PP.UU., il Ministero dell'Interno, le Prefetture delle Province Siciliane e la Confindustria Sicilia;

**Visto** il D.A. n. 555 del 07/01/1958 con il quale è stata rilasciata all'AGIP Mineraria S.p.A., per la durata di anni venti a decorrere dal 9 agosto 1958 la concessione mineraria di coltivazione di idrocarburi denominata "Gela-Agip", su un'area di ha 4.216,80 in territorio della provincia di Caltanissetta;

**Visto** il D.A. n. 720 del 11/02/1963 con il quale è stata variata l'intestazione del concessionario in AGIP S.p.A.;

**Visto** il D.A. n. 417 del 24/10/1963 con il quale è stata ampliata l'area della concessione ad ha 26.739,80;

**Visto** il D.A. n. 801 del 09/07/1968 con il quale è stata modificata la durata del 1° periodo di vigenza della concessione da anni venti a trenta, determinando la rettifica dell'art. 10, 1° comma, del Disciplinare allegato al D.A. n. 439 del 19/02/1955;

**Visto** il D.A. n. 631 del 03/06/1971 con il quale è stata stralciata dalla concessione l'area ricadente nel fuoricosta, in applicazione della Legge nazionale n. 613 del 21/07/1967, riducendo l'area della concessione regionale ad ha 18.749;

**Visto** il D.A. n. 1426 del 01/12/1971 con il quale è stata ulteriormente ridotta l'area iniziale della concessione ad ha 9.221,5, in seguito alla effettuazione della delimitazione definitiva, fissandola in tre zone A, B e C comprendenti, rispettivamente, i tre giacimenti: "Gela-Terra", "Dirillo" e "Cammarata";

**Visto** il D.A. n. 502 del 20/05/1988 con il quale la concessione è stata prorogata per ulteriori anni trenta a decorrere dal 10/08/1988;

**Visto** il D.A. n. 1479 del 07/08/1998 con il quale la concessione è stata intestata a ENI S.p.A. in seguito all'atto di fusione mediante incorporazione di AGIP S.p.A. in ENI S.p.A. a decorrere dal 14/11/1997;

**Visto** il D.A. n. 12 del 01/02/2006 con il quale la titolarità della concessione è stata definitivamente trasferita alla Enimed - Eni Mediterranea Idrocarburi S.p.A.;

**Visto** il D.A. n. 638 del 07/08/2018 con il quale è stata accordata alla Società ENIMED S.p.A. una proroga quinquennale fino al 09/08/2023;

**Visto** il D.A. n. 43-GAB del 09/08/2023 con il quale è stata accordata alla Società ENIMED S.p.A. una proroga quinquennale senza soluzione di continuità, ai sensi dell'art. 27, comma 3, della L.R. 14/2000, della concessione di coltivazione di idrocarburi liquidi e gassosi, denominata "Gela-Agip", ricadente nella provincia di Caltanissetta, estesa 92,215 km<sup>2</sup>, dal 10/08/2023 al 09/08/2028;

**Vista** l'istanza prot. DECOM/1461 datata 16/12/2025, firmata digitalmente e trasmessa via pec,

corredata di allegati, assunta al protocollo del Dipartimento Regionale dell'Energia al n. 43689 del 17/12/2025, con la quale ENIMED S.p.A. con sede legale in Gela (CL), Strada Statale 117 bis Contrada Ponte Olivo, C.F. 12300000150, in qualità di concessionaria della concessione di coltivazione di idrocarburi liquidi e gassosi denominata "GELA - AGIP", ha chiesto a questo Servizio di disporre con riferimento all'area pozzo denominata "Gela 4-98-101" identificata al catasto del Comune di Gela, foglio n.194, particella n.627 il rilascio dell'autorizzazione all'occupazione temporanea delle aree necessarie per lo svolgimento delle attività di dismissione pozzi petroliferi e ripristino, ai sensi degli artt. 49 e 50 del D.P.R. n. 327/2001;

**Vista** la nota prot. SAGE/VF/394 del 25/03/2026, firmata digitalmente e trasmessa via pec, assunta al protocollo del Dipartimento Regionale dell'Energia al n. 11529 del 26/03/2026, con la quale l' ENIMED S.p.A. ha integrato l'istanza di cui sopra;

**Considerato** che la suddetta istanza è motivata dall'urgenza di procedere alle attività di dismissione per garantire la sicurezza e il rispetto degli obblighi normativi derivanti dalla concessione mineraria, nonché dalla necessità di completare il programma di chiusura mineraria previsto negli atti autorizzativi della concessione "GELA - AGIP";

**Attestato** che il presente provvedimento, a seguito dell'istruttoria formale e sostanziale svolta, è legittimo, utile e proficuo per il pubblico interesse, ai sensi e per gli effetti dell'art.1 della L.n. 20/1994 e s.m. e alla stregua dei criteri di economicità, efficacia, imparzialità, pubblicità e trasparenza, nonché dai principi dell'ordinamento comunitario, di cui all'art.1, comma 1, della L. 7/8/1990, n. 241 e s.m. e della L.R. 21/05/2019, n.7 e s.m.;

## **DECRETA**

**Art. 1** - Si dispone a favore di ENIMED S.p.A., con sede legale in Gela (CL), Strada Statale 117 bis Contrada Ponte Olivo, C.F. 12300000150, in qualità di concessionaria della concessione di coltivazione di idrocarburi liquidi e gassosi denominata "GELA - AGIP", l'occupazione temporanea della particella identificata al Catasto del comune di Gela al n. 627 del foglio n. 194 interessata dall'area pozzi "Gela 4-98-101", evidenziata nell'allegata planimetria catastale, di proprietà della ditta di cui alla visura catastale allegata. L'indennità da corrispondere alla ditta proprietaria viene stabilita in 3.770,23 € (tremilasettecentosettanta/23 euro) per ogni anno di occupazione.

**Art. 2** - Il presente provvedimento sarà registrato e trascritto senza indugio presso i competenti uffici a cura e spese di ENIMED S.p.A. che dovrà inoltre curarne la pubblicazione sulla Gazzetta Ufficiale della Regione Siciliana.

**Art. 3** - ENIMED S.p.A. provvederà alla notifica del presente decreto, unitamente ad un invito a presenziare alla redazione dello stato di consistenza e presa di possesso dei beni, specificando con preavviso di almeno sette giorni le modalità e i tempi del sopralluogo e indicando i nominativi dei tecnici da essa incaricati.

**Art. 4** - Gli incaricati di ENIMED S.p.A. provvederanno a redigere il verbale di immissione in possesso dei terreni, compilandone lo stato di consistenza anche in assenza dei proprietari invitati; in quest'ultimo caso con la presenza di due testimoni che non siano dipendenti di ENIMED S.p.A.

**Art. 5** - La Ditta proprietaria, nei trenta giorni successivi all'immissione in possesso, può

comunicare a questo Servizio (Dipartimento Regionale dell'Energia, Servizio 8, U.R.I.G., viale Campania, 36 - 90144 Palermo, pec [dipartimento.energia@certmail.regione.sicilia.it](mailto:dipartimento.energia@certmail.regione.sicilia.it) e per conoscenza a ENIMED S.p.A. Strada Statale 117 bis Contrada Ponte Olivo – 93100 Gela (CL), pec [enimed@pec.eni.com](mailto:enimed@pec.eni.com) con dichiarazione irrevocabile, l'accettazione dell'indennità di occupazione temporanea. Questo Servizio, ricevuta la comunicazione di accettazione e la documentazione comprovante la piena e libera disponibilità del terreno e l'assenza di diritti di terzi sul bene, imporrà a ENIMED S.p.A. di procedere al pagamento della stessa entro il termine di 60 giorni, decorso il quale saranno dovuti gli interessi legali.

**Art. 6** - Decorsi 30 giorni dall'immissione in possesso, in caso di rifiuto o silenzio, l'indennità provvisoria di occupazione temporanea sarà depositata presso la Ragioneria Territoriale dello Stato di Palermo, Servizio di Cassa Depositi e Prestiti, a seguito di apposita ordinanza di questo Servizio.

**Art. 7** - Per l'esecuzione dei lavori di dismissione dei pozzi petroliferi e ripristino ambientale dell'area interessata, si autorizza ENIMED S.p.A. ad occupare gli immobili di cui all'art. 1 per un periodo massimo di anni cinque a decorrere dalla data di immissione in possesso.

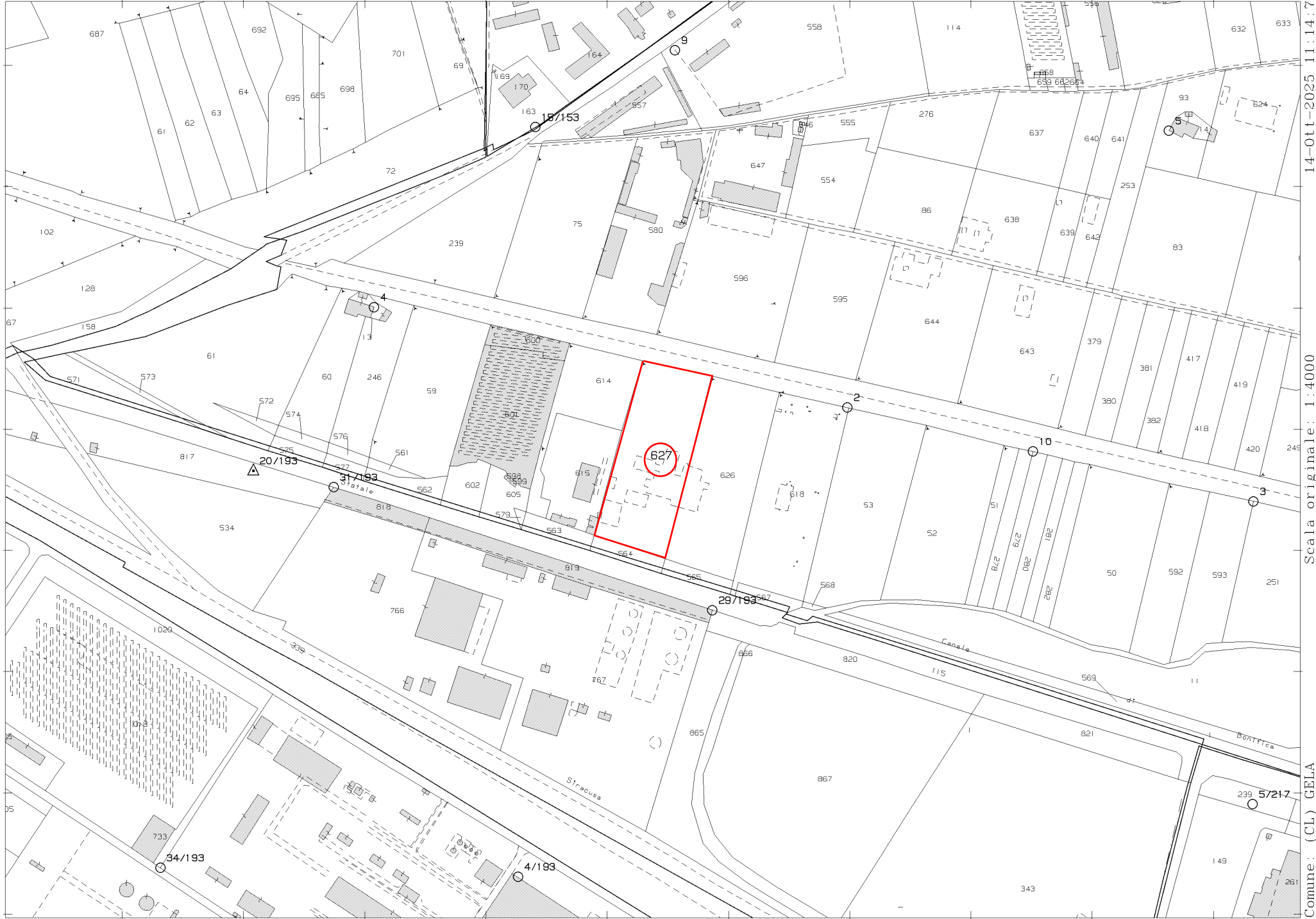
**Art. 8** - Avverso il presente provvedimento è ammesso ricorso al Tribunale Amministrativo Regionale (TAR) competente entro 60 (sessanta) giorni oppure ricorso gerarchico al Dirigente Generale del Dipartimento Regionale dell'Energia entro 120 (centoventi) giorni.

**Art. 9** - Restano confermate a carico della ENIMED S.p.A. tutte le clausole, condizioni e prescrizioni stabilite e contenute nei provvedimenti e nei pareri ottenuti dagli Enti preposti per l'esecuzione delle attività, nonché l'osservanza delle vigenti disposizioni di legge, che qui si intendono integralmente richiamate.

**Art. 10** – In caso di necessità, su richiesta della ENIMED S.p.A., il Prefetto della Provincia di Caltanissetta darà esecuzione al presente provvedimento, anche ove occorra, con l'intervento della forza pubblica.

Il Dirigente Responsabile del Servizio 8

*Antonio Patella*




N=39800

E=44500

1 Particella: 627

14-Ott-2025 11:14:7  
Scala originale: 1:4000  
Dimensione cornice: 1068.000 x 756.000 m  
Protocollo pratica T114249/2025  
Comune: (CL) GELA  
Foglio: 194



Ufficio Provinciale di CALTANISSETTA - Territorio  
Servizio di Pubblicità Immobiliare

### Ispezione ipotecaria

Data 13/10/2025 Ora 09:03:06

Pag. 1 - segue

#### Ispezione telematica

Motivazione tecnico

n. T1 7760 del 13/10/2025

Inizio ispezione 13/10/2025 09:01:51

Richiedente CNNLSN per conto di  
LNGPSL65T04D9600

Tassa versata € 4,00

#### Nota di trascrizione

Registro generale n. 4695

Registro particolare n. 2903

Presentazione n. 5 del 20/05/2020

### Sezione A - Generalità

#### Dati relativi al titolo

Descrizione ATTO AMMINISTRATIVO  
Data 11/05/2020  
Pubblico ufficiale TORINO I ATTI PUBBL.SUCC.RIMB.IVA  
TORINO (TO)

Numero di repertorio 129056/88888/20  
Codice fiscale

#### Dati relativi alla convenzione

Specie ATTO PER CAUSA DI MORTE  
Descrizione 305 CERTIFICATO DI DENUNCIATA SUCCESSIONE  
Voltura catastale automatica SI

Atto mortis causa Data di morte 22/03/2007 Successione testamentaria  
Rinuncia o morte di un chiamato



#### Altri dati

Sono presenti nella sezione D parti libere relative a sezione C

#### Dati riepilogativi

Unità negoziali 2      Soggetti a favore 6      Soggetti contro 1


### Sezione B - Immobili

Unità negoziale n. 1

Immobile n. 1  
Comune D960 - GELA (CL)  
Catasto TERRENI  
Foglio 220 Particella 49      Subalterno -  
Natura T - TERRENO      Consistenza 1 ettari 63 are

Unità negoziale n. 2

Immobile n. 1  
Comune D960 - GELA (CL)  
Catasto TERRENI  
Foglio 194 Particella 627      Subalterno -  
Natura T - TERRENO      Consistenza 90 are 50 centiare



Ufficio Provinciale di CALTANISSETTA - Territorio  
Servizio di Pubblicità Immobiliare

**Ispezione ipotecaria**

Data 13/10/2025 Ora 09:03:06

Pag. 2 - segue

**Ispezione telematica**

Motivazione tecnico

n. T1 7760 del 13/10/2025

Inizio ispezione 13/10/2025 09:01:51

Richiedente CNNLSN per conto di  
LNGPSL65T04D9600

Tassa versata € 4,00

**Nota di trascrizione**

Registro generale n. 4695

Registro particolare n. 2903

Presentazione n. 5 del 20/05/2020

**Sezione C - Soggetti**

**A favore**

Soggetto n. 1 In qualità di FAVORE

Cognome MESSINA

Nome ONOFRIO

Nato il 16/09/1954 a GELA (CL)

Sesso M Codice fiscale MSS NFR 54P16 D960 C

- Relativamente all'unità negoziale n. 1 Per il diritto di PROPRIETA'

Per la quota di 6/108

- Relativamente all'unità negoziale n. 2 Per il diritto di PROPRIETA' SUPERFICIARIA

Per la quota di 6/108

Soggetto n. 2 In qualità di FAVORE

Cognome MESSINA

Nome CARMELA

Nata il 18/12/1943 a GELA (CL)

Sesso F Codice fiscale MSS CML 43T58 D960 E

- Relativamente all'unità negoziale n. 1 Per il diritto di PROPRIETA'

Per la quota di 6/108

- Relativamente all'unità negoziale n. 2 Per il diritto di PROPRIETA' SUPERFICIARIA

Per la quota di 6/108

Soggetto n. 3 In qualità di FAVORE

Cognome MESSINA

Nome CONCETTA

Nata il 10/09/1941 a GELA (CL)

Sesso F Codice fiscale MSS CCT 41P50 D960 U

- Relativamente all'unità negoziale n. 1 Per il diritto di PROPRIETA'

Per la quota di 6/108

- Relativamente all'unità negoziale n. 2 Per il diritto di PROPRIETA' SUPERFICIARIA

Per la quota di 6/108

Soggetto n. 4 In qualità di FAVORE

Cognome MESSINA

Nome CRISTIAN

Nato il 24/05/1957 a GELA (CL)

Sesso M Codice fiscale MSS CST 57E24 D960 W

- Relativamente all'unità negoziale n. 1 Per il diritto di PROPRIETA'

Per la quota di 6/108

- Relativamente all'unità negoziale n. 2 Per il diritto di PROPRIETA' SUPERFICIARIA

Per la quota di 6/108

Soggetto n. 5 In qualità di FAVORE

Cognome MESSINA

Nome FRANCESCO

Nato il 10/09/1947 a GELA (CL)

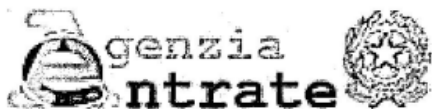
Sesso M Codice fiscale MSS FNC 47P10 D960 X

- Relativamente all'unità negoziale n. 1 Per il diritto di PROPRIETA'

Per la quota di 6/108

- Relativamente all'unità negoziale n. 2 Per il diritto di PROPRIETA' SUPERFICIARIA

Per la quota di 6/108



Ufficio Provinciale di CALTANISSETTA - Territorio  
Servizio di Pubblicità Immobiliare

## Ispezione ipotecaria

Data 13/10/2025 Ora 09:03:06

Pag. 3 - Fine

### Ispezione telematica

Motivazione tecnico

n. T1 7760 del 13/10/2025

Inizio ispezione 13/10/2025 09:01:51

Richiedente CNNLSN per conto di  
LNGPSL65T04D9600

Tassa versata € 4,00

### Nota di trascrizione

Registro generale n. 4695

Registro particolare n. 2903

Presentazione n. 5 del 20/05/2020

Soggetto n. 6 In qualità di FAVORE

Cognome MESSINA

Nome ROSARIA

Nata il 19/12/1945 a GELA (CL)

Sesso F Codice fiscale MSS RSR 45T59 D960 X

- Relativamente all'unità negoziale n. 1 Per il diritto di PROPRIETA'

Per la quota di 6/108

- Relativamente all'unità negoziale n. 2 Per il diritto di PROPRIETA' SUPERFICIARIA

Per la quota di 6/108

### Contro

Soggetto n. 1 In qualità di CONTRO

Cognome MANIGLIA

Nome LUIGIA

Nata il 06/09/1919 a GELA (CL)

Sesso F Codice fiscale MNG LGU 19P46 D960 Y

- Relativamente all'unità negoziale n. 1 Per il diritto di PROPRIETA'

Per la quota di 6/18

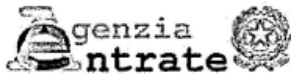
- Relativamente all'unità negoziale n. 2 Per il diritto di PROPRIETA' SUPERFICIARIA

Per la quota di 6/18

## Sezione D - Ulteriori informazioni

Altri aspetti che si ritiene utile indicare ai fini della pubblicità immobiliare

DEVOLUZIONE PER LEGGE MSSNFR54P16D960C - EREDE - FIGLIO/A MSSCML43T58D960E - EREDE - FIGLIO/A MSSCCT41P50D960U - EREDE - FIGLIO/A MSSCST57E24D960W - EREDE - FIGLIO/A MSSFNC47P10D960X - EREDE - FIGLIO/A MSSRSR45T59D960X - EREDE - FIGLIO/A



Direzione Provinciale di Caltanissetta  
Ufficio Provinciale - Territorio  
Servizi Catastali



Data: 14/10/2025  
Ora: 11:12:23  
Numero Pratica: T113018/2025  
Pag: 1 - Segue

Catasto fabbricati  
**Visura attuale per immobile**  
Situazione degli atti informatizzati al 14/10/2025



Immobile di catasto fabbricati



Causali di aggiornamento ed annotazioni

Informazioni riportate negli atti del catasto al 14/10/2025

**Dati identificativi:** Comune di GELA (D960) (CL)

Foglio 194 Particella 627

**Classamento:**

Rendita: Euro 501,50

Categoria D/1<sup>a</sup>)

**Indirizzo:** CONTRADA PIANA DEL SIGNORE n. SNC Piano T

**Riserve:** 1 - Inesistenza di atti legali giustificanti uno o piu' passaggi intermedi

**Ultimo atto di aggiornamento:** VARIAZIONE NEL CLASSAMENTO del 15/11/2019 Pratica n. CL0042126 in atti dal 15/11/2019 VARIAZIONE DI CLASSAMENTO (n. 11615.1/2019)

**Annotazioni:** Classamento e rendita validati

> **Dati identificativi**

Comune di GELA (D960) (CL)

Foglio 194 Particella 627

COSTITUZIONE del 29/10/2018 Pratica n. CL0046091 in atti dal 29/10/2018 , ASSOCIATO AL TIPO MAPPALE CON PROTOCOLLO CL0046090 DEL 29/10/2018 (n. 46090.1/2018)

**Particelle corrispondenti al catasto terreni**

Comune di GELA (D960 ) (CL)

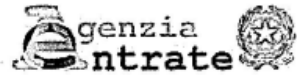
Foglio 194 Particella 627

△ Riserve: 1 - Inesistenza di atti legali giustificanti uno o piu' passaggi intermedi

> **Indirizzo**

CONTRADA PIANA DEL SIGNORE n. SNC Piano T

COSTITUZIONE del 29/10/2018 Pratica n. CL0046091 in atti dal 29/10/2018 , ASSOCIATO AL TIPO MAPPALE CON PROTOCOLLO CL0046090 DEL 29/10/2018 (n. 46090.1/2018)



Direzione Provinciale di Caltanissetta  
Ufficio Provinciale - Territorio  
Servizi Catastali

Data: 14/10/2025  
Ora: 11:12:23  
Numero Pratica: T113018/2025  
Pag: 2 - Segue

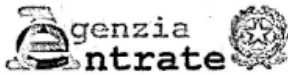
> **Dati di classamento**

Rendita: Euro 501,50  
Categoria D/1<sup>a</sup>)

VARIAZIONE NEL CLASSAMENTO del 15/11/2019  
Pratica n. CL0042126 in atti dal 15/11/2019  
VARIAZIONE DI CLASSAMENTO (n. 11615.1/2019)

**Annotazioni:** Classamento e rendita validati

---



Direzione Provinciale di Caltanissetta  
Ufficio Provinciale - Territorio  
Servizi Catastali

Data: 14/10/2025  
Ora: 11:12:23  
Numero Pratica: T113018/2025  
Pag: 3 - Segue

> Intestazione attuale dell'immobile - totale intestati: 8

> **1. ENI MEDITERRANEA IDROCARBURI**  
(CF 12300000150)

sede in GELA (CL)

Diritto di: Proprieta' superficaria per 1/1 ris.1 privo di titolo reso pubblico (deriva dall'atto 1)

△ Riserve: 1 - Inesistenza di atti legali giustificanti uno o piu' passaggi intermedi

1. VOLTURA D'UFFICIO del 13/02/2019 - ISTANZA PROT. N. 10598/2020 Voltura n. 1266.1/2020 - Pratica n. CL0010599 in atti dal 16/04/2020

> **2. MANIGLIA Luigia**  
(CF MNGLGU19P46D960Y)

nata a GELA (CL) il 06/09/1919

Diritto di: Proprieta' per l'area per 6/18 (deriva dall'atto 1)

△ Riserve: 1 - Inesistenza di atti legali giustificanti uno o piu' passaggi intermedi

> **3. MESSINA Carmela**  
(CF MSSCML43T58D960E)

nata a GELA (CL) il 18/12/1943

Diritto di: Proprieta' per l'area per 2/18 (deriva dall'atto 1)

△ Riserve: 1 - Inesistenza di atti legali giustificanti uno o piu' passaggi intermedi

> **4. MESSINA Concetta**  
(CF MSSCCT41P50D960U)

nata a GELA (CL) il 10/09/1941

Diritto di: Proprieta' per l'area per 2/18 (deriva dall'atto 1)

△ Riserve: 1 - Inesistenza di atti legali giustificanti uno o piu' passaggi intermedi

> **5. MESSINA Cristian**  
(CF MSSCST57E24D960W)

nato a GELA (CL) il 24/05/1957

Diritto di: Proprieta' per l'area per 2/18 (deriva dall'atto 1)

△ Riserve: 1 - Inesistenza di atti legali giustificanti uno o piu' passaggi intermedi

> **6. MESSINA Francesco**  
(CF MSSFNC47P10D960X)

nato a GELA (CL) il 10/09/1947

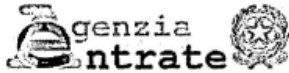
Diritto di: Proprieta' per l'area per 2/18 (deriva dall'atto 1)

△ Riserve: 1 - Inesistenza di atti legali giustificanti uno o piu' passaggi intermedi

> **7. MESSINA Onofrio**  
(CF MSSNFR54P16D960C)

nato a GELA (CL) il 16/09/1954

Diritto di: Proprieta' per l'area per 2/18 (deriva dall'atto 1)



Direzione Provinciale di Caltanissetta  
Ufficio Provinciale - Territorio  
Servizi Catastali

Data: 14/10/2025  
Ora: 11:12:23  
Numero Pratica: T113018/2025  
Pag: 4 - Fine

△ Riserve: 1 - Inesistenza di atti legali giustificanti uno o piu' passaggi intermedi

> 8. MESSINA Rosaria  
(CF MSSRSR45T59D960X)

nata a GELA (CL) il 19/12/1945

Diritto di: Proprieta' per l'area per 2/18 (deriva dall'atto 1)

△ Riserve: 1 - Inesistenza di atti legali giustificanti uno o piu' passaggi intermedi

---

*Visura telematica*

---

*Legenda*

a) D/1: Opifici