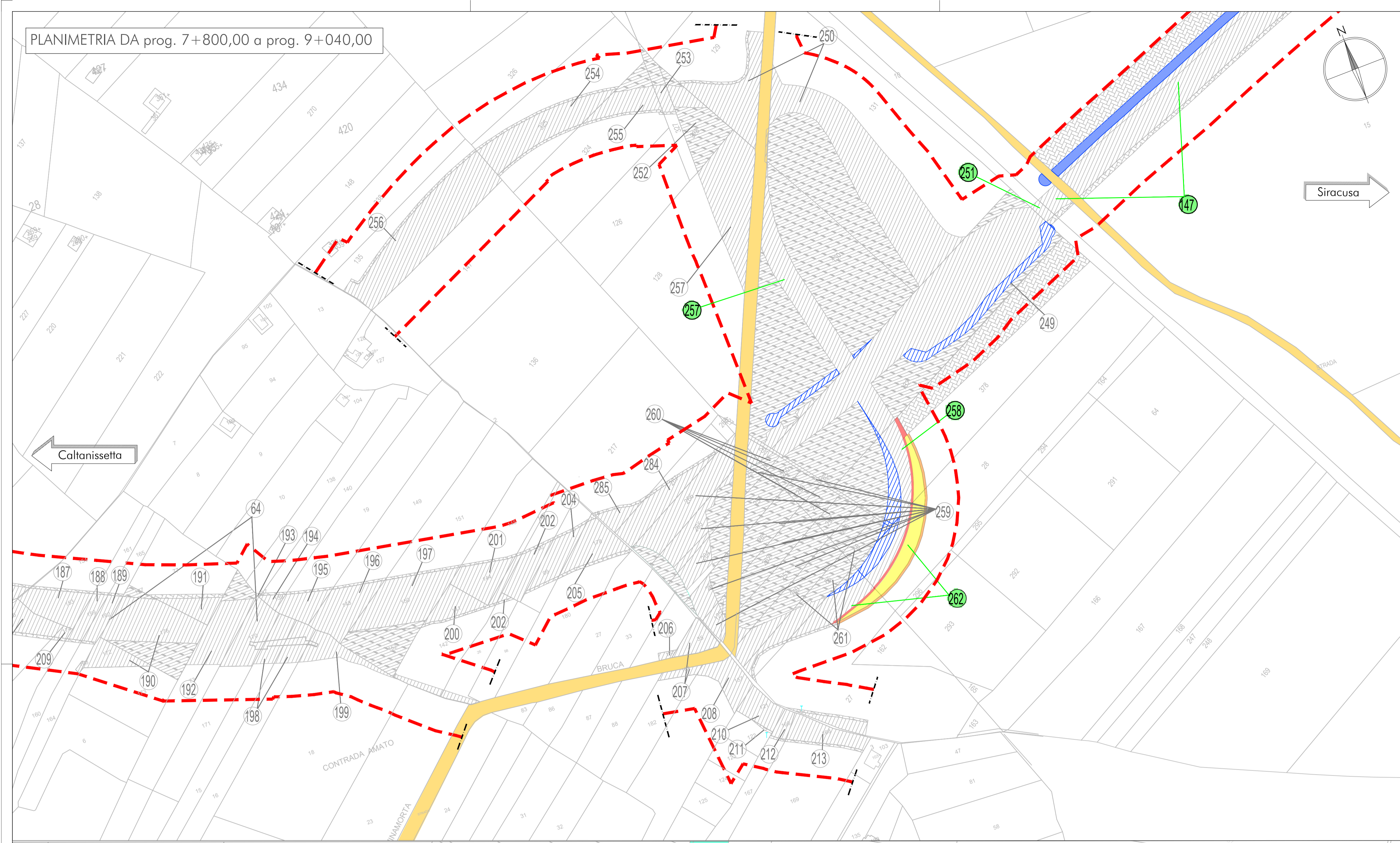


PLANIMETRIA DA prog. 7+800,00 a prog. 9+040,00

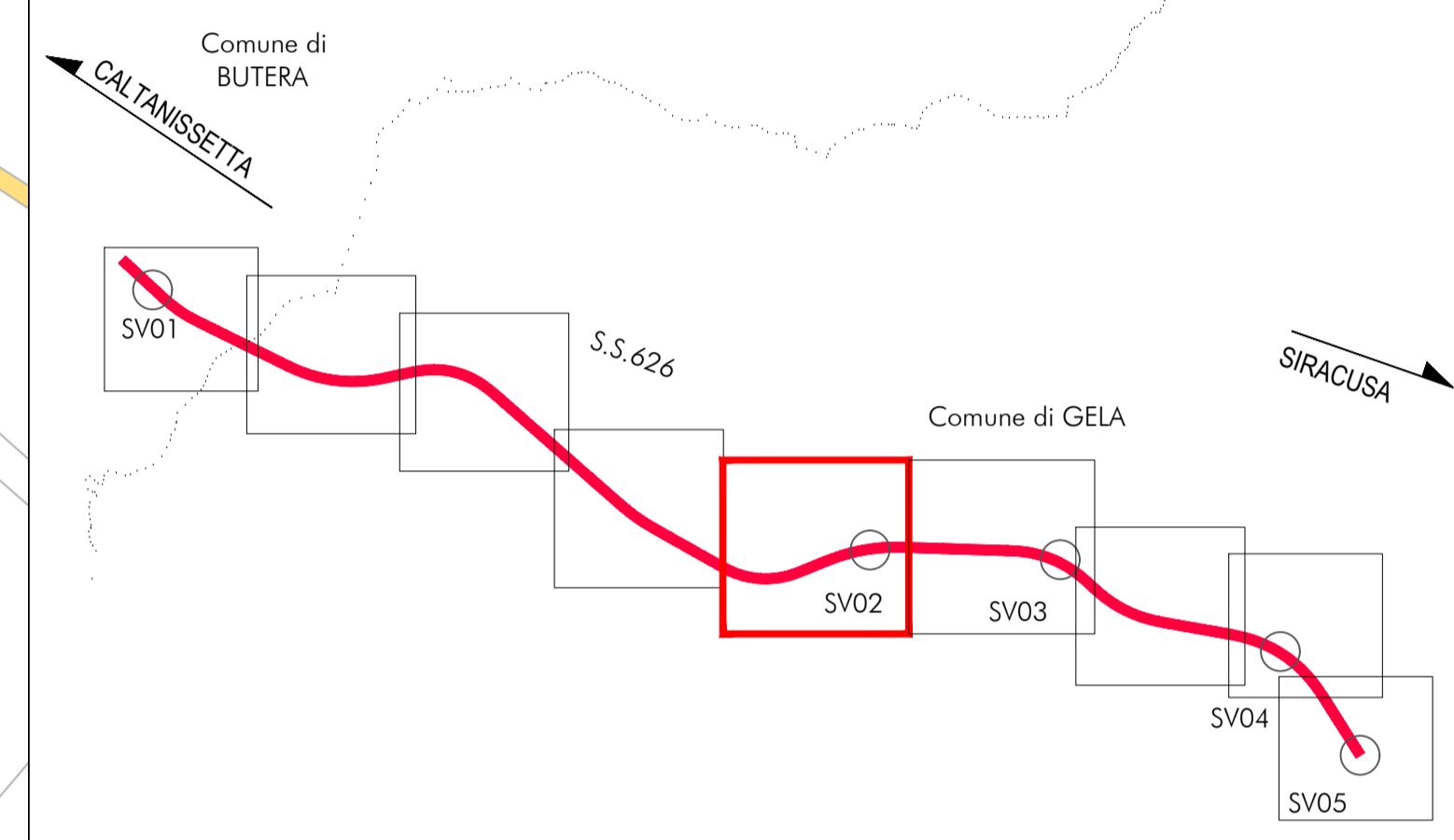


LEGENDA:

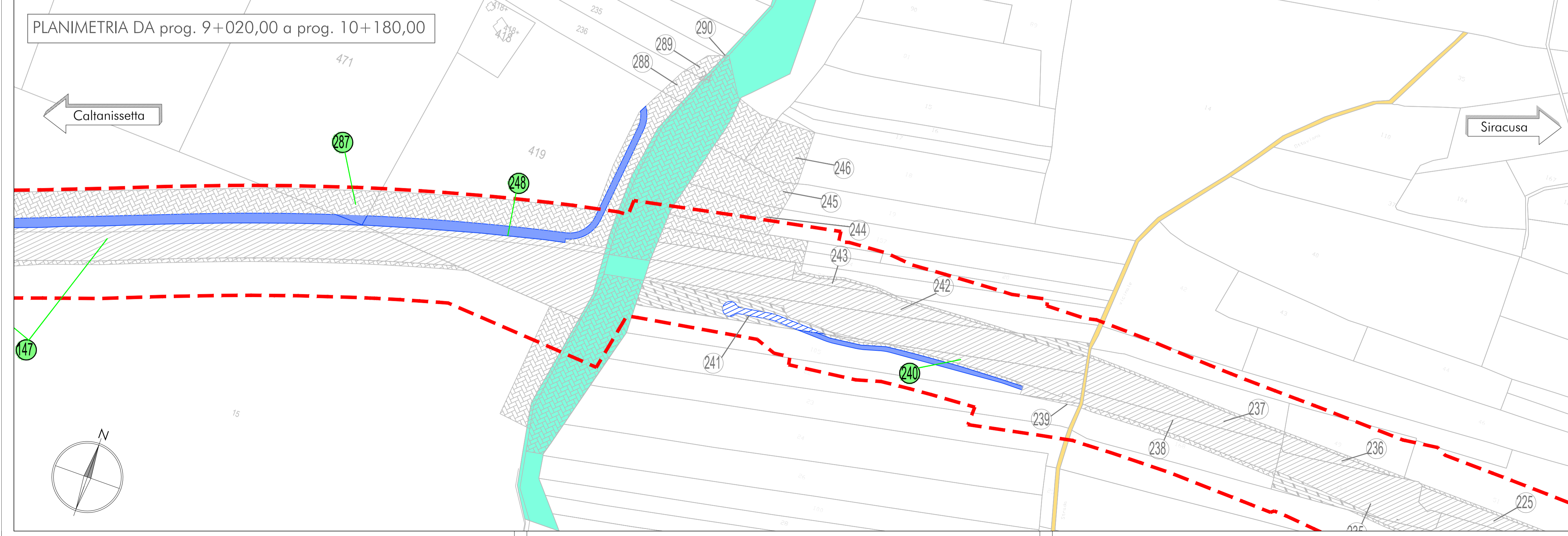
- FASCE DI RISPETTO
- VARIAZIONE AREE DA ESPROPRIARE
- AREE ESPROPRIATE IN FASE DEFINITIVA DA RESTITUIRE
- VARIAZIONE AREE DA OCCUPARE TEMPORANEAMENTE
- AREE OCCUPATE TEMPORANEAMENTE IN FASE DEFINITIVA DA RESTITUIRE
- VARIAZIONE AREE DA ESPROPRIARE CLASSIFICATE COME RELIQUATI IN FASE DEFINITIVA
- AREE ESPROPRIATE IN FASE DEFINITIVA
- AREE RELIQUATE IN FASE DEFINITIVA
- AREE DA OCCUPARE TEMPORANEAMENTE DEFINITE IN FASE DEFINITIVA
- XX NUMERO DI PIANO NON OGGETTO DI VARIAZIONE
- XX NUMERO DI PIANO OGGETTO DI VARIAZIONE

N.B.: Le aree da espropriare, considerate come reliquati in fase definitiva, sono rappresentate nell'elaborato unicamente per completezza di informazione. Esse non comportano alcuna modifica della titolarità delle proprietà e delle indennità di esproprio.

KEY PLAN



PLANIMETRIA DA prog. 9+020,00 a prog. 10+180,00



Direzione Investimenti e Realizzazione

S.S. n.626 della "Valle del Salso"
Lotti 7' e 8' e completamento della Tangenziale di Gela
Itinerario Gela - Agrigento - Castelvetro

PROGETTO ESECUTIVO

cod. PA83

IMPRESA:



R.T.I. di PROGETTAZIONE:



PROTOCOLLO

DATA

VISTO: IL RESPONSABILE DEL PROCEDIMENTO :
Dott. Ing. Giovanni Iozza

ESPROPRI

Piano particolare di esproprio - tav 5 di 9

CODICE PROGETTO		NOME FILE		REVISIONE	SCALA:
PA83_TO0ES00ESPCC07_A		PA83_TO0ES00ESPCC07_A		A	1:2000
PROGETTO	LIV. PROG. N. PROG.	CODICE ELAB.			
DP000083	E 2401	TO0ES00ESPCC07			
A	EMISSIONE	Febbraio 2026	MUSSO	TAMAGNA	MARRA
REV.	DESCRIZIONE	DATA	REDATTO	VERIFICATO	APPROVATO