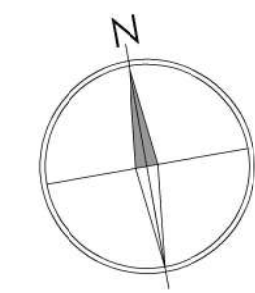
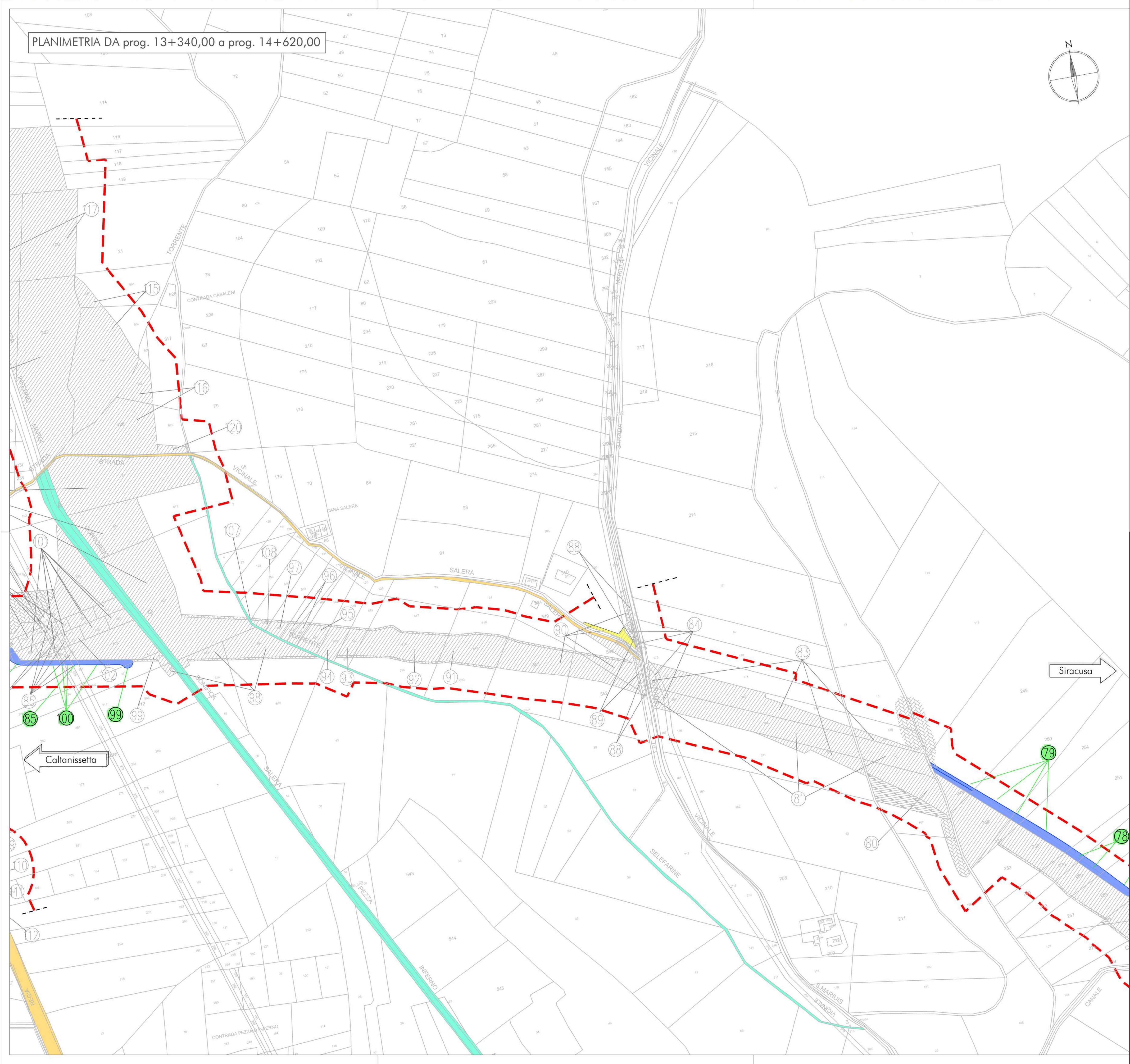
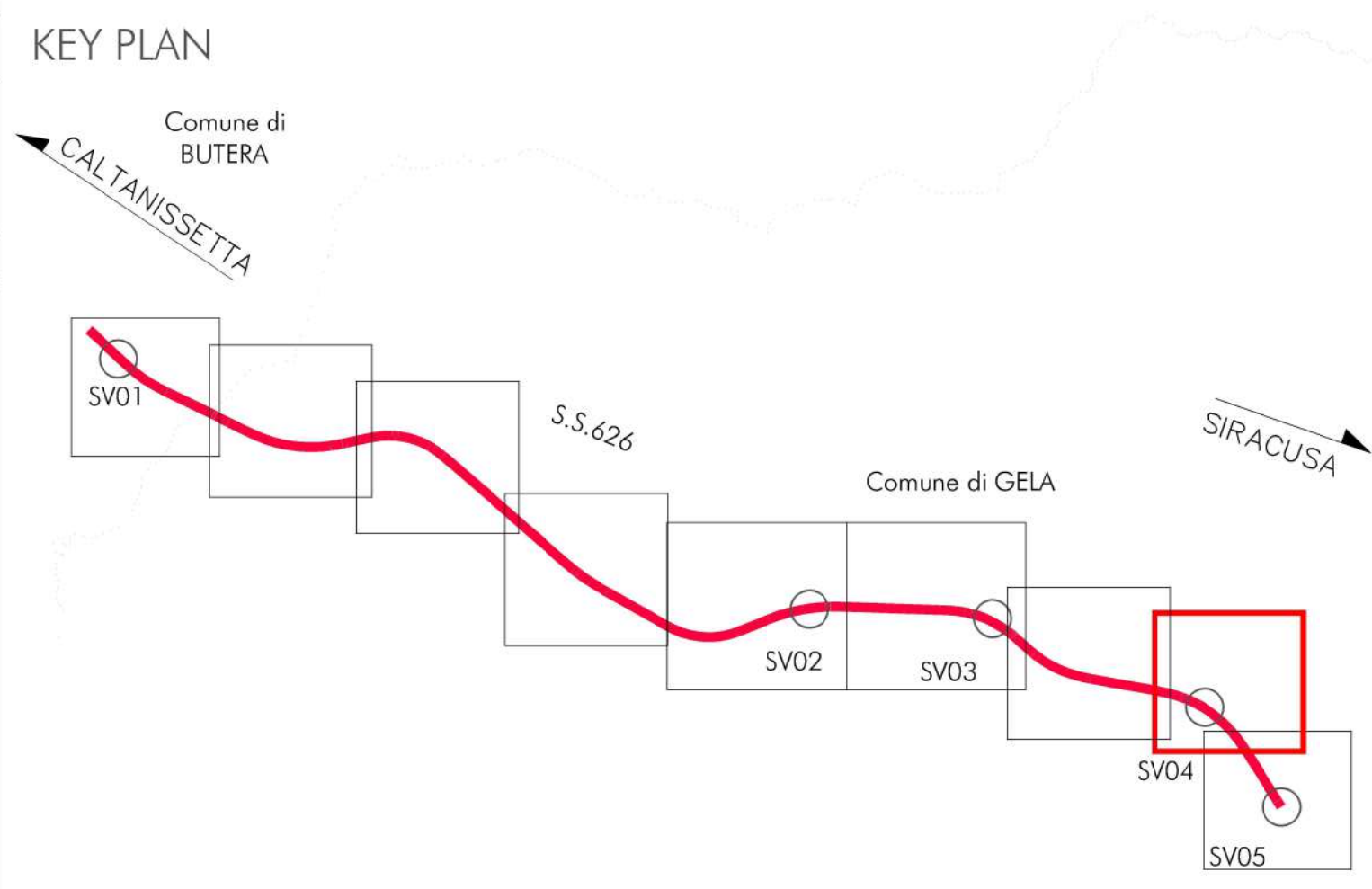


PLANIMETRIA DA prog. 13+340,00 a prog. 14+620,00



- LEGENDA:**
- FASCE DI RISPETTO
 - VARIAZIONE AREE DA ESPROPRIARE
 - AREE ESPROPRIATE IN FASE DEFINITIVA DA RESTITUIRE
 - VARIAZIONE AREE DA OCCUPARE TEMPORANEAMENTE
 - AREE OCCUPATE TEMPORANEAMENTE IN FASE DEFINITIVA DA RESTITUIRE
 - ▨ VARIAZIONE AREE DA ESPROPRIARE CLASSIFICATE COME RELIQUATI IN FASE DEFINITIVA
 - ▨ AREE ESPROPRIATE IN FASE DEFINITIVA
 - ▨ AREE RELIQUATE IN FASE DEFINITIVA
 - ▨ AREE DA OCCUPARE TEMPORANEAMENTE DEFINITE IN FASE DEFINITIVA
 - XX NUMERO DI PIANO NON OGGETTO DI VARIAZIONE
 - XX NUMERO DI PIANO OGGETTO DI VARIAZIONE

N.B.: Le aree da espropriare, considerate come reliquati in fase definitiva, sono rappresentate nell'elaborato unicamente per completezza di informazione. Esse non comportano alcuna modifica della titolarità delle proprietà e delle indennità di esproprio.



Direzione Investimenti e Realizzazione

S.S. n.626 della "Valle del Salso"

Lotti 7' e 8' e completamento della Tangenziale di Gela

Itinerario Gela - Agrigento - Castelvetrano

PROGETTO ESECUTIVO		cod. PA83	
IMPRESA:	R.T.I. di PROGETTAZIONE:		
PROTOCOLLO	DATA	VISTO: IL RESPONSABILE DEL PROCEDIMENTO : <i>Dott. Ing. Giovanni Iozza</i>	
<p>ESPROPRI</p> <p>Piano particolare di esproprio - tav 8 di 9</p>			
CODICE PROGETTO	NOME FILE	REVISIONE	SCALA:
PROGETTO DPPA0083 E 2401	PA83_TO0ES00ESP10_A	A	1:2000
	CODICE ELAB. TO0ES00ESP10		
A	EMISSIONE	Febbraio 2026	MUSSO TAMAGNA MARRA
REV.	DESCRIZIONE	DATA	REDDATO VERIFICATO APPROVATO