Regione Siciliana

Assessorato del Territorio e dell'Ambiente
Dipartimento Regionale dell'Ambiente

CARTA DEGLI HABITAT (Dir. 92/43/CEE)

TAV. 1

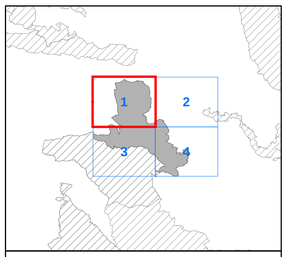

CODICE SITO ITA020007

DENOMINAZIONE

Boschi Ficuzza e Cappelliere, Vallone Cerasa, Castagneti Mezzojuso

Coordinate System: RDN2008 UTM zone 33N
Projection: Transverse Mercator
Datum: Rete Dinamica Nazionale 2008
False Easting: 500.000,0000
False Northing: 0,0000
Central Meridian: 15,0000
Scale Factor: 0,9996
Latitude Of Origin: 0,0000
Units: Meter

1:10.000

Confine del sito Natura 2000

Habitat comunitari e prioritari (*)

- 3150 - Laghi eutrofici naturali con vegetazione del Magnopotamion o Hydrocharition
- 3170* - Stagni temporanei mediterranei
- 5330 - Arbusteti termo-mediterranei e pre-desertici
- 6220* - Percorsi substeppici di graminacee e piante annue dei Thero-Brachypodietea
- 91AA* - Boschi orientali di quercia bianca
- 91M0 - Foreste Pannonico-Balcaniche di cerro e rovere
- t91AA - Habitat di transizione a Boschi orientali di quercia bianca
- 9260 - Boschi di Castanea sativa
- 92A0 - Foreste a galleria di Salix alba e Populus alba
- 9320 - Foreste di Olea e Ceratonia
- 9330 - Foreste di Quercus suber
- 9340 - Foreste di Quercus ilex e Quercus rotundifolia
- 3120 - Acque oligotrofe a bassissimo contenuto minerale, su terreni generalmente sabbiosi del Mediterraneo occidentale, con Isoëtes spp.
- 3130 - Acque stagnanti, da oligotrofe a mesotrofe, con vegetazione dei Littorelletea uniflorae e/o degli Isoëto-Nanojuncetea
- 3140 - Acque oligomesotrofe calcaree con vegetazione bentica di Chara spp.
- 3150 - Laghi eutrofici naturali con vegetazione del Magnopotamion o Hydrocharition
- 3170* - Stagni temporanei mediterranei
- 5230* - Matorral arborescenti di Laurus nobilis
- 8310 - Grotte non ancora sfruttate a livello turistico

0 0,05 0,1 0,2 0,3 0,4 Miles

Regione Siciliana

Assessorato del Territorio e dell'Ambiente
Dipartimento Regionale dell'Ambiente

CARTA DEGLI HABITAT (Dir. 92/43/CEE)

TAV. 2

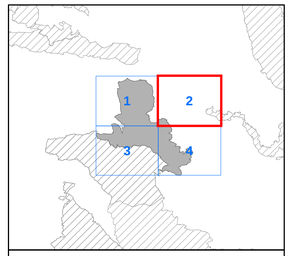

CODICE SITO ITA020007

DENOMINAZIONE

Boschi Ficuzza e Cappelliere, Vallone Cerasa, Castagneti Mezzojuso

Coordinate System: RDN2008 UTM zone 33N
Projection: Transverse Mercator
Datum: Rete Dinamica Nazionale 2008
False Easting: 500.000,0000
False Northing: 0,0000
Central Meridian: 15,0000
Scale Factor: 0,9996
Latitude Of Origin: 0,0000
Units: Meter

1:10.000

Confine del sito Natura 2000

Habitat comunitari e prioritari (*)

- 6220* - Percorsi substeppici di graminacee e piante annue dei Thero-Brachypodietea
- 91AA* - Boschi orientali di quercia bianca
- 92A0 - Foreste a galleria di Salix alba e Populus alba
- 9330 - Foreste di Quercus suber
- 3170* - Stagni temporanei mediterranei

0 0,05 0,1 0,2 0,3 0,4 Miles

Regione Siciliana

Assessorato del Territorio e dell'Ambiente
Dipartimento Regionale dell'Ambiente

CARTA DEGLI HABITAT (Dir. 92/43/CEE)

TAV. 3

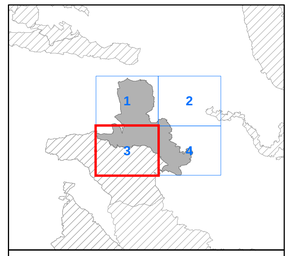

CODICE SITO ITA020007

DENOMINAZIONE

Boschi Ficuzza e Cappelliere, Vallone Cerasa, Castagneti Mezzojuso

Coordinate System: RDN2008 UTM zone 33N
Projection: Transverse Mercator
Datum: Rete Dinamica Nazionale 2008
False Easting: 500.000,0000
False Northing: 0,0000
Central Meridian: 15,0000
Scale Factor: 0,9996
Latitude Of Origin: 0,0000
Units: Meter

1:10.000

- Confine del sito Natura 2000

Habitat comunitari e prioritari (*)

- 3140 - Acque oligomesotrofe calcaree con vegetazione bentica di Chara spp.
- 3150 - Laghi eutrofici naturali con vegetazione del Magnopotamion o Hydrocharition
- 3170* - Stagni temporanei mediterranei
- 6220* - Percorsi substeppici di graminacee e piante annue dei Thero-Brachypodietea
- 8130 - Ghiaioni del Mediterraneo occidentale e termofili
- 91AA* - Boschi orientali di quercia bianca
- 91M0 - Foreste Pannonico-Balcaniche di cerro e rovere
- t91AA - Habitat di transizione a Boschi orientali di quercia bianca
- 9260 - Boschi di Castanea sativa
- 9330 - Foreste di Quercus suber
- 9340 - Foreste di Quercus ilex e Quercus rotundifolia
- t9340 - Habitat di transizione a Foreste di Quercus ilex e Quercus rotundifolia
- 3130 - Acque stagnanti, da oligotrofe a mesotrofe, con vegetazione dei Littorelletea uniflorae e/o degli Isoëto-Nanojuncetea
- 3150 - Laghi eutrofici naturali con vegetazione del Magnopotamion o Hydrocharition
- 3170* - Stagni temporanei mediterranei

Specie comunitarie e prioritarie (*)

- Ophrys lunulata*

0 0,05 0,1 0,2 0,3 0,4 Miles

Regione Siciliana

Assessorato del Territorio e dell'Ambiente
Dipartimento Regionale dell'Ambiente

CARTA DEGLI HABITAT (Dir. 92/43/CEE)

TAV. 4

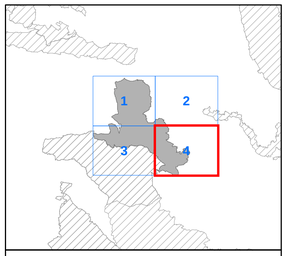

CODICE SITO ITA020007

DENOMINAZIONE

Boschi Ficuzza e Cappelliere, Vallone Cerasa, Castagneti Mezzojuso

Coordinate System: RDN2008 UTM zone 33N
Projection: Transverse Mercator
Datum: Rete Dinamica Nazionale 2008
False Easting: 500.000,0000
False Northing: 0,0000
Central Meridian: 15,0000
Scale Factor: 0,9996
Latitude Of Origin: 0,0000
Units: Meter

1:10.000

Confine del sito Natura 2000

Habitat comunitari e prioritari (*)

- 3150 - Laghi eutrofici naturali con vegetazione del Magnopotamion o Hydrocharition
- 5330 - Arbusteti termo-mediterranei e pre-desertici
- 6220* - Percorsi substeppici di graminacee e piante annue dei Thero-Brachypodietea
- 8130 - Ghiaioni del Mediterraneo occidentale e termofili
- 8210 - Pareti rocciose calcaree con vegetazione casmofitica
- 91AA* - Boschi orientali di quercia bianca
- t91AA - Habitat di transizione a Boschi orientali di quercia bianca
- 9260 - Boschi di Castanea sativa
- 9330 - Foreste di Quercus suber
- 9340 - Foreste di Quercus ilex e Quercus rotundifolia
- t9340 - Habitat di transizione a Foreste di Quercus ilex e Quercus rotundifolia
- 3130 - Acque stagnanti, da oligotrofe a mesotrofe, con vegetazione dei Littorelletea uniflorae e/o degli Isoëto-Nanojuncetea
- 3170* - Stagni temporanei mediterranei
- 8310 - Grotte non ancora sfruttate a livello turistico

0 0,05 0,1 0,2 0,3 0,4 Miles

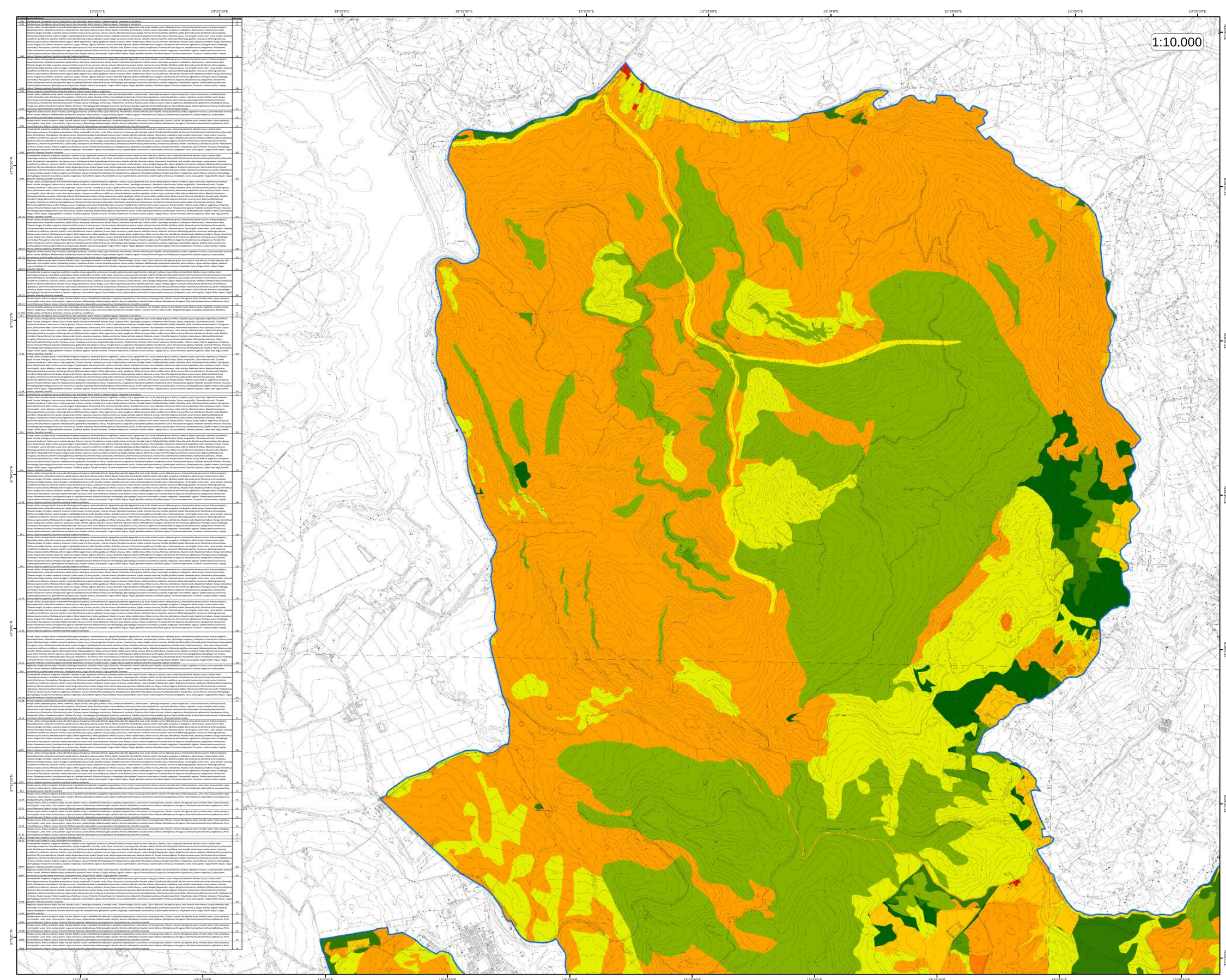

Regione Siciliana

Assessorato del Territorio e dell'Ambiente
Dipartimento Regionale dell'Ambiente

CARTA DEGLI HABITAT DELLE SPECIE DELLA FAUNA (Dir. 92/43/CEE - Dir. 2009/147/CE)

TAV. 1

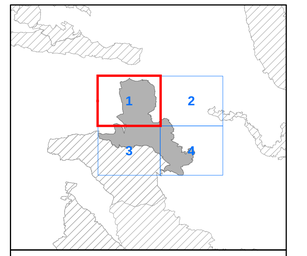

CODICE SITO ITA020007
DENOMINAZIONE
Boschi Ficuzza e Cappelliere, Vallone Cerasa, Castagneti Mezzojuso

Coordinate System: RDN2008 UTM zone 33N
Projection: Transverse Mercator
Datum: Rete Dinamica Nazionale 2008
False Easting: 500.000,0000
False Northing: 0,0000
Central Meridian: 15,0000
Scale Factor: 0,9996
Latitude Of Origin: 0,0000
Units: Meter

Confine del sito Natura 2000

Valore di idoneità complessivo

- 130,000001 - 152,000000
- 128,000001 - 130,000000
- 102,000001 - 128,000000
- 65,000001 - 102,000000
- 55,000001 - 56,000000
- 45,000001 - 55,000000
- 40,000001 - 45,000000
- 15,000001 - 40,000000
- 12,000001 - 15,000000
- 7,000000

0 0,05 0,1 0,2 0,3 0,4 Miles

Regione Siciliana

Assessorato del Territorio e dell'Ambiente
Dipartimento Regionale dell'Ambiente

CARTA DEGLI HABITAT DELLE SPECIE DELLA FAUNA (Dir. 92/43/CEE - Dir. 2009/147/CE)

TAV. 2

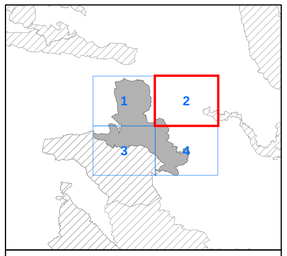

CODICE SITO ITA020007

DENOMINAZIONE

Boschi Ficuzza e Cappelliere, Vallone Cerasa, Castagneti Mezzojuso

Coordinate System: RDN2008 UTM zone 33N
Projection: Transverse Mercator
Datum: Rete Dinamica Nazionale 2008
False Easting: 500.000,0000
False Northing: 0,0000
Central Meridian: 15,0000
Scale Factor: 0,9996
Latitude Of Origin: 0,0000
Units: Meter

Confine del sito Natura 2000

Valore di idoneità complessivo

- 130,000001 - 152,000000
- 128,000001 - 130,000000
- 65,000001 - 102,000000
- 55,000001 - 56,000000
- 45,000001 - 55,000000
- 40,000001 - 45,000000
- 15,000001 - 40,000000

1:10.000

0 0,05 0,1 0,2 0,3 0,4 Miles

Regione Siciliana

Assessorato del Territorio e dell'Ambiente
Dipartimento Regionale dell'Ambiente

CARTA DEGLI HABITAT DELLE SPECIE DELLA FAUNA (Dir. 92/43/CEE - Dir. 2009/147/CE)

TAV. 3

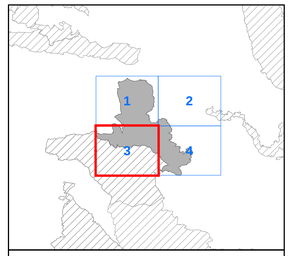

CODICE SITO ITA020007

DENOMINAZIONE

Boschi Ficuzza e Cappelliere, Vallone Cerasa, Castagneti Mezzojuso

Coordinate System: RDN2008 UTM zone 33N
Projection: Transverse Mercator
Datum: Rete Dinamica Nazionale 2008
False Easting: 500.000,0000
False Northing: 0,0000
Central Meridian: 15,0000
Scale Factor: 0,9996
Latitude Of Origin: 0,0000
Units: Meter

Confine del sito Natura 2000

Valore di idoneità complessivo

- 130,000001 - 152,000000
- 128,000001 - 130,000000
- 102,000001 - 128,000000
- 65,000001 - 102,000000
- 55,000001 - 56,000000
- 40,000001 - 45,000000
- 15,000001 - 40,000000
- 12,000001 - 15,000000
- 7,000001 - 12,000000
- 7,000000

1:10.000

0 0,05 0,1 0,2 0,3 0,4 Miles

Regione Siciliana

Assessorato del Territorio e dell'Ambiente
Dipartimento Regionale dell'Ambiente

CARTA DEGLI HABITAT DELLE SPECIE DELLA FAUNA (Dir. 92/43/CEE - Dir. 2009/147/CE)

TAV. 4

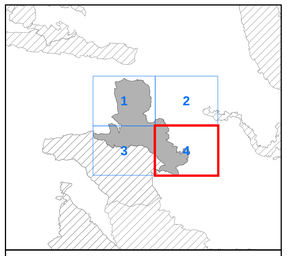

CODICE SITO ITA020007

DENOMINAZIONE

Boschi Ficuzza e Cappelliere, Vallone Cerasa, Castagneti Mezzojuso

Coordinate System: RDN2008 UTM zone 33N
Projection: Transverse Mercator
Datum: Rete Dinamica Nazionale 2008
False Easting: 500.000,0000
False Northing: 0,0000
Central Meridian: 15,0000
Scale Factor: 0,9996
Latitude Of Origin: 0,0000
Units: Meter

Confine del sito Natura 2000

Valore di idoneità complessivo

- 130,000001 - 152,000000
- 128,000001 - 130,000000
- 102,000001 - 128,000000
- 65,000001 - 102,000000
- 56,000001 - 65,000000
- 55,000001 - 56,000000
- 40,000001 - 45,000000
- 15,000001 - 40,000000
- 12,000001 - 15,000000
- 7,000001 - 12,000000
- 7,000000

1:10.000

0 0,05 0,1 0,2 0,3 0,4 Miles